

# STUDIJA UTJECAJA NA OKOLIŠ



## Međunarodni plinovod Sotin-Bačko Novo Selo DN 800/75 bar

GRAFIČKI PRILOZI  
KNJIGA 2/2

Zagreb, veljača 2023.



**Zahvat**  
**Vrsta dokumentacije**  
**Naručitelj**  
**Ugovor broj**

**Međunarodni plinovod Sotin-Bačko Novo Selo DN800/75 bar**  
**Studija utjecaja na okoliš**  
**PLINACRO d.o.o.**  
**1491-21**

**Voditelj izrade studije**

**Željko Koren**, dipl. ing. građ., CE, PMP

*Ž. Koren*

**Oikon d.o.o.**

**Članovi stručnog tima koji  
su na popisu zaposlenika  
suglasnosti za obavljanje  
stručnih poslova zaštite  
okoliša i prirode**

**Nikolina Bakšić Pavlović**, mag. ing. geol., CE  
(Voditelj projektnog tima, integracija, opća poglavlja, utjecaj plinovoda  
na okoliš nakon prestanka korištenja, QC vode, hidrološka obilježja,  
kumulativni utjecaji, svjetlosno onečišćenje)

*Nikolina Bakšić Pavlović*

dr. sc. **Vladimir Kušan**, mag. ing. silv., CE  
(QC šumarstvo)

*V. Kušan*

**Zoran Poljanec**, mag. educ. biol.

*Z. Poljanec*

(QC biološka raznolikost, zaštićena područja, ekološka mreža)

**Ivona Žiža**, mag. ing. agr.

*Ivona Žiža*

(QC pedologija, Korištenje zemljišta, Poljoprivreda)

**Tena Birov**, mag. ing. prosp. arch.

*Tena Birov*

(Krajobrazne značajke)

**Željko Koren**, dipl. ing. građ., CE, PMP

*Ž. Koren*

(QC, koordinacija)

**Dalibor Hatić**, mag. ing. silv., CE

*D. Hatić*

(Šume i šumarstvo, divljač i lovstvo)

**Ana Đanić**, mag. biol.

*Ana Đanić*

(Biološka raznolikost, zaštićena područja, ekološka mreža)

**Edin Lugić**, mag. biol.

*E. Lugić*

(QC bioraznolikost, zaštićena područja, ekološka mreža)

**Članovi stručnog tima koji  
nisu na popisu  
zaposlenika suglasnosti za  
obavljanje stručnih  
poslova zaštite okoliša i  
prirode**

**Lea Petohleb**, mag.ing.geol.

*Lea Petohleb*

(Hidrološka obilježja, vode)

**Morana Belamarić Šaravanja**, dipl. ing. biol., univ. spec.oecoing.

*M. Šaravanja*

(Buka)

**Blaženka Sopina**, M.Sc.

*B. Sopina*

(Bioraznolikost, zaštićena područja, ekološka mreža, kumulativni  
utjecaji)

**Ksenija Hocenski**, mag. biol. exp.

*Ksenija Hocenski*

(Bioraznolikost, zaštićena područja, ekološka mreža)





**Leo Hrs**, mag. oecol. et prot. nat.

(Bioraznolikost, zaštićena područja, ekološka mreža)

**Petra Patačko**, mag.oecol.

(Bioraznolikost, zaštićena područja, ekološka mreža, kumulativni utjecaji)

**Jelena Mihalić**, mag. ing. prosp. arch.

(QC krajobrazne značajke)

**Beatrica Perkec**, mag. ing. prosp. arch.

(Krajobrazne značajke)

**Andrea Neferanović**, mag. ing. silv.

(Šume i šumarstvo)

Dr.sc. **Ivan Tekić**

(Pedologija, Korištenje zemljišta, poljoprivreda)

**Željko Čučković**, univ. bacc. inf.

(GIS obrada podataka, AutoCAD priprema, grafička obrada, izrada grafičkih priloga)

#### DVOKUT-ECRO d.o.o.

**Članovi stručnog tima koji su na popisu zaposlenika suglasnosti za obavljanje stručnih poslova zaštite okoliša i prirode**

**Ivan Juratek**, mag. ing. prosp. arch., ovl.kr.arh.

(Koordinacija, prostorno-planska dokumentacija)

**Tajana Uzelac Obradović**, mag. biol.

(Prostorno planska dokumentacija)

**Igor Anić**, mag. ing. geoling., univ. spec. oecoling.

(Prostorno planska dokumentacija, gospodarske djelatnosti u prostoru)

**Tomislav Hriberšek**, mag. geol.; ovl. geol.

(Geologija, hidrogeologija, seizmologija, podzemna vodna tijela)

**Mario Pokrivač**, mag. ing. traff., struč. spec. ing. sec.

(Naselja i stanovništvo, zdravlje, gospodarske djelatnosti u prostoru)

mr.sc. **Ines Rožanić**, MBA

(Gospodarske djelatnosti u prostoru)

**Članovi stručnog tima koji nisu na popisu zaposlenika suglasnosti za obavljanje stručnih poslova zaštite okoliša i prirode**

**Simon Petrović**, mag. geol.

(Geologija, hidrogeologija, seizmologija, podzemna vodna tijela)

**Vanja Karpišek**, mag. ing. cheming., univ. spec. oecoling.

(Naselja i stanovništvo, zdravlje)

#### EKONERG d.o.o.

**Članovi stručnog tima koji su na popisu zaposlenika suglasnosti za obavljanje**

**Brigita Masnjak**, univ. spec. oecoling., dipl. ing. kem. tehn.

(Koordinacija, svrha poduzimanja zahvata, varijantna rješenja, ekološka nesreća i rizici, otpad, staklenički plinovi)

**stručnih poslova zaštite  
okoliša**

**Berislav Marković**, mag. ing. prosp. arch.

(Smještaj trase u prostoru, grafički prilozi)

**Dora Stanec Svedrović**, mag.ing.hort.

(Kvaliteta zraka)

**Gabrijela Kovačić**, univ.spec.oecoling, dipl.ing.kem.tehn.

(Kvaliteta zraka)

**Elvira Horvatić Viduka**, dipl.ing.fiz. (met.)

(Kvaliteta zraka, klima i meteorologija)

dr.sc. **Vladimir Jelavić**, dipl. ing. stroj.

(Opis zahvata)

**Maja Jerman Vranić**, dipl. ing. kem.

(Klima)

**Bojana Borić**, dipl. ing. met., univ. spec. oecoling.

(Klima)

**Članovi stručnog tima koji  
nisu na popisu  
zaposlenika suglasnosti za  
obavljanje stručnih  
poslova zaštite okoliša**

**Sanja Durković**, dipl. ing. stroj.

(Opis zahvata)

**Nikola Havaić**, dipl.ing.stroj.

(Opis zahvata)

**Vanjski suradnici**

dr. sc. **Jasna Šimić**, dipl. arh.

(Kulturno-povijesna baština)

**Damir Fofić**, dipl. arh., prof. pov.

(Kulturno-povijesna baština)

**Marko Augustinović**, mag. ing. silv., CE

(Divljač i lovstvo)

**Direktor**

**Dalibor Hatić**, mag. ing. silv., CE



**Ciljevi održivog razvoja  
čijoj provedbi ovaj projekt  
doprinosi**



## KNJIGA 2/2

### POPIS GRAFIČKIH PRILOGA:

#### TEHNIČKI OPIS

**Grafički prilog 2.1.-1.** Pregledna karta M1:25 000

#### SASTAVNICE OKOLIŠA

**Grafički prilog 4.6.-1.** Pedološka karta M1:25 000

**Grafički prilog 4.6.-2.** Karta korištenja zemljišta M1:25 000

**Grafički prilog 4.6.-3.** Bonitetna karta M1:25 000

**Grafički prilog 4.14.-1.** Karta kulturno povijesne baštine M1:25 000

#### PROSTORNI PLANOVI

**Grafički prilog 1.** Planirani zahvat na podlozi PPVSŽ – 1.A Korištenje i namjena prostora – Prostori za razvoj i uređenje područja

**Grafički prilog 2.** Planirani zahvat na podlozi PPVSŽ – 2.D Eksploatacija i cijevni transport plina i nafte

**Grafički prilog 3.** Planirani zahvat na podlozi PPVSŽ – 3.A – Područja posebnih uvjeta korištenja – Krajolik i zaštićeni dijelovi prirode

**Grafički prilog 4.** Planirani zahvat na podlozi PPVSŽ – 3.F – Područja i dijelovi primjene planskih mjera zaštite

**Grafički prilog 5.** Planirani zahvat na podlozi PPUG Vukovar – 1.1. Površine za razvoj i uređenje

**Grafički prilog 6.** Planirani zahvat na podlozi PPUG Vukovar – 2.1.1. Proizvodnja i cijevni transport nafte i plina

**Grafički prilog 7.** Planirani zahvat na podlozi PPUG Vukovar – 3.1.1. Područja posebnih uvjeta korištenja

**Grafički prilog 8.** Planirani zahvat na podlozi PPUG Vukovar – 3.1.2. Zaštita posebnih ograničenja u korištenju

**Grafički prilog 9.** Planirani zahvat na podlozi PPUG Vukovar – 3.2.1. Zaštita posebnih vrijednosti i obilježja

**Grafički prilog 10.** Planirani zahvat na podlozi PPUG Vukovar – 3.2.2. Područja i dijelovi primjene planskih mjera zaštite i uređenja

**Grafički prilog 11.** Planirani zahvat na podlozi PPUO Lovas – 1. Korištenje i namjena površina

**Grafički prilog 12.** Planirani zahvat na podlozi PPUO Lovasi – 2.4 Plinska infrastrukturna mreža

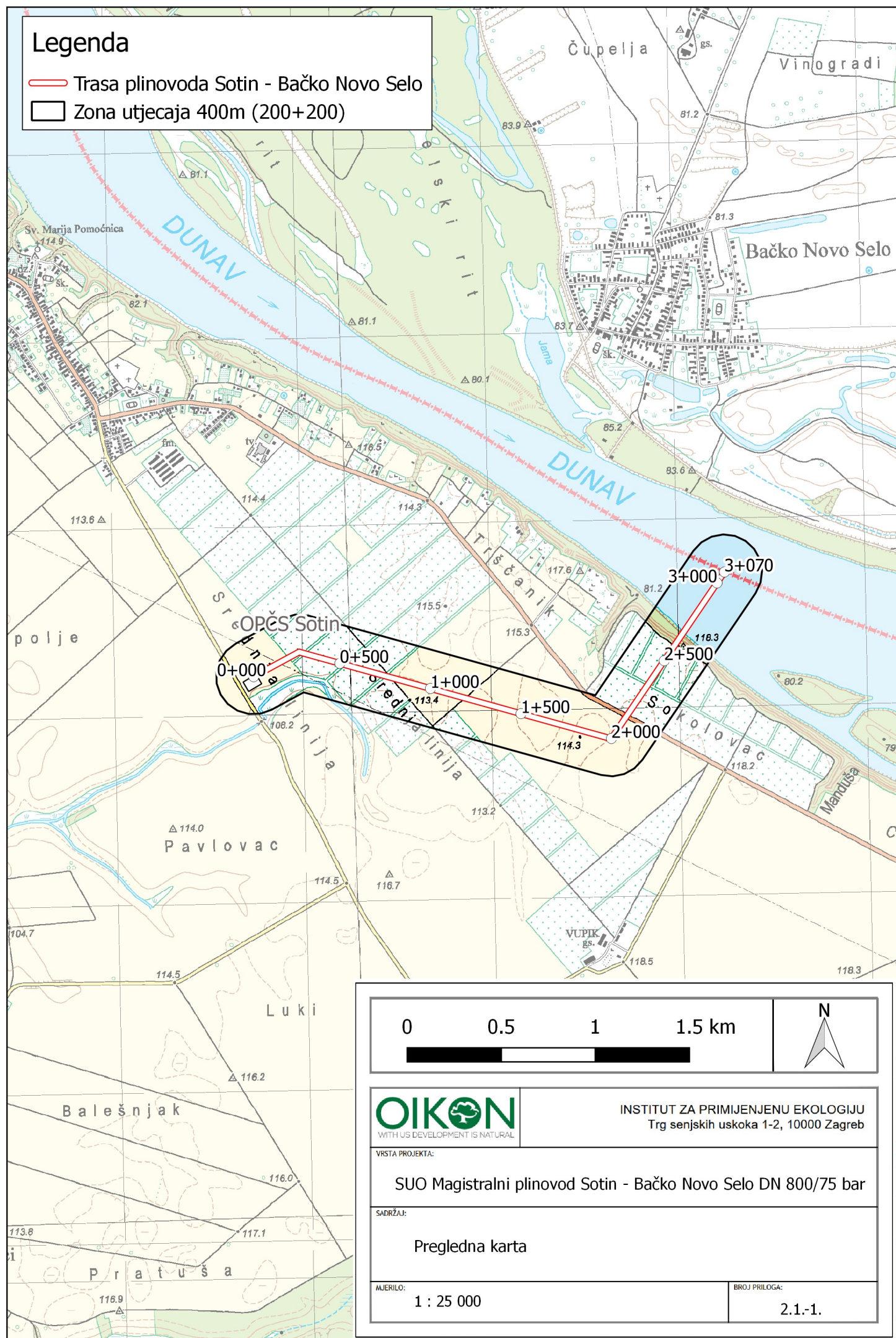
**Grafički prilog 13.** Planirani zahvat na podlozi PPUO Lovas – 3.1. Područje posebnih uvjeta korištenja i ograničenja u korištenju

**Grafički prilog 14.** Planirani zahvat na podlozi PPUO Lovas – 3.4 Područja primjene planskih mjera zaštite



## Legenda

- Trasa plinovoda Sotin - Bačko Novo Selo
- Zona utjecaja 400m (200+200)





## Legenda

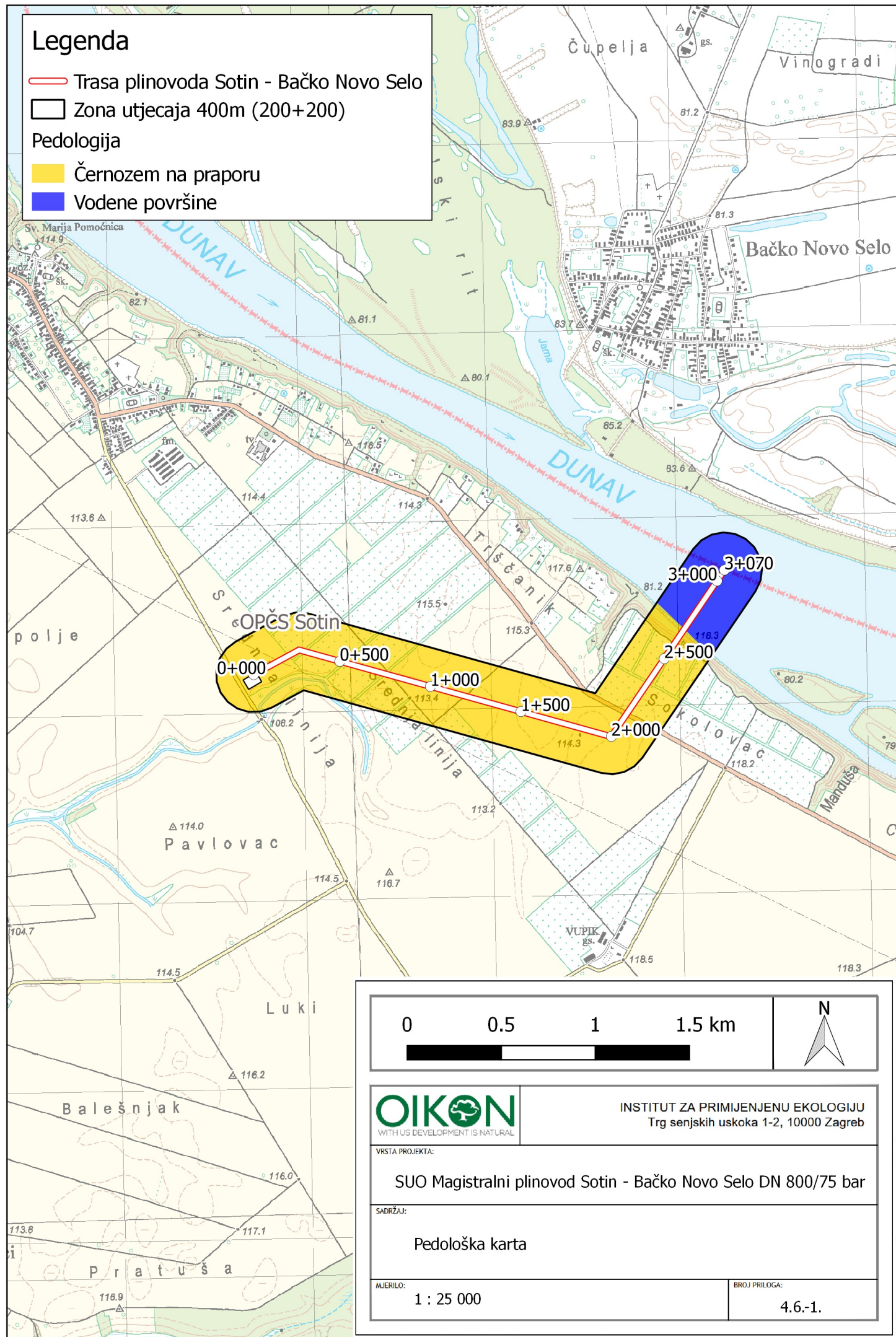
Trasa plinovoda Sotin - Bačko Novo Selo

Zona utjecaja 400m (200+200)

Pedologija

Černoziem na praporu

Vodene površine





## Legenda

Trasa plinovoda Sotin - Bačko Novo Selo

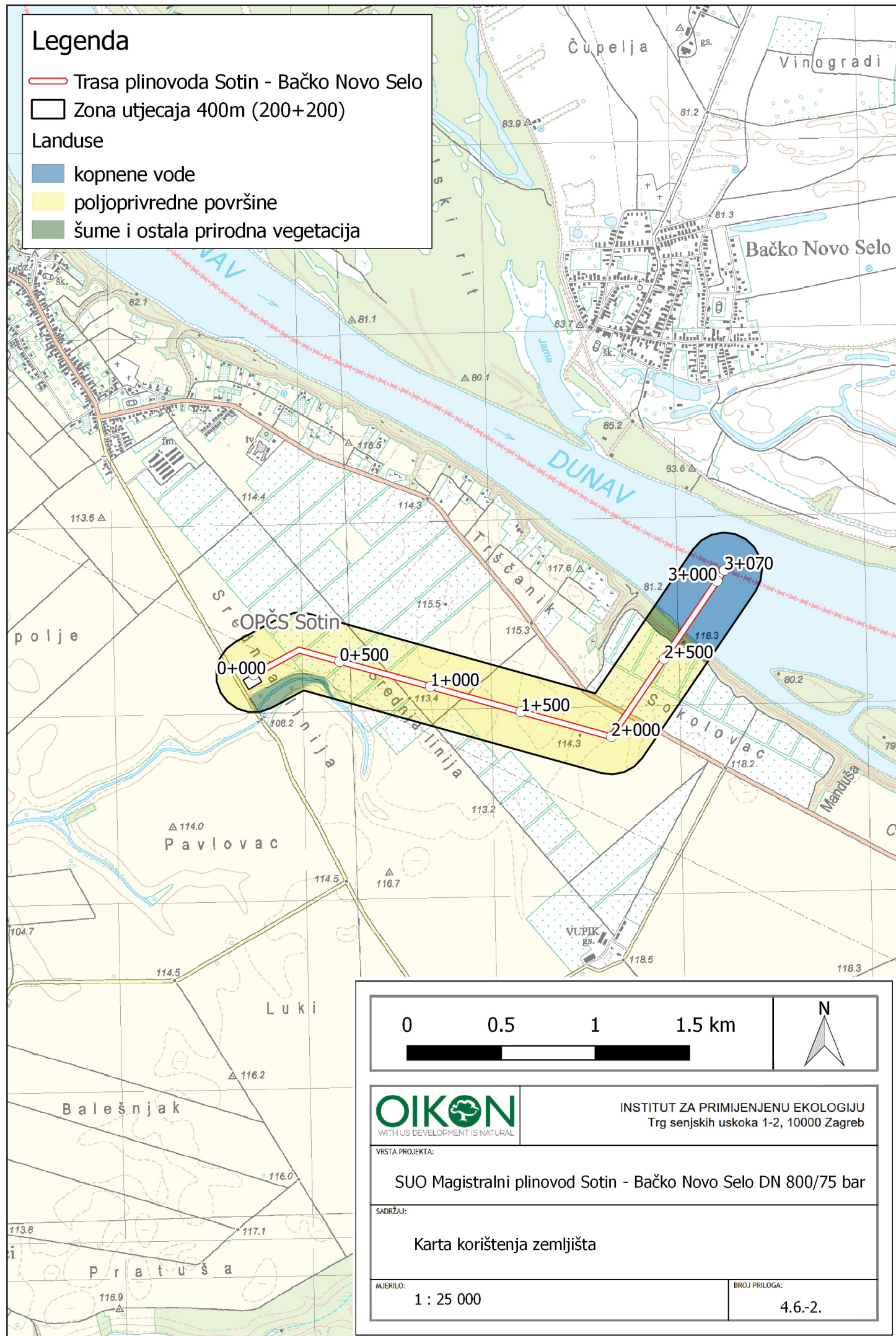
Zona utjecaja 400m (200+200)

Landuse

kopnene vode

poljoprivredne površine

šume i ostala prirodna vegetacija



0 0.5 1 1.5 km



**OIKON**  
WITH US DEVELOPMENT IS NATURAL

INSTITUT ZA PRIMIJENJENU EKOLOGIJU  
Trg senjskih uskoka 1-2, 10000 Zagreb

VRSTA PROJEKTA:

SUO Magistralni plinovod Sotin - Bačko Novo Selo DN 800/75 bar

SADRŽAJ:

Karta korištenja zemljišta

MJERILO:

1 : 25 000

BROJ PRILOGA:

4.6.-2.

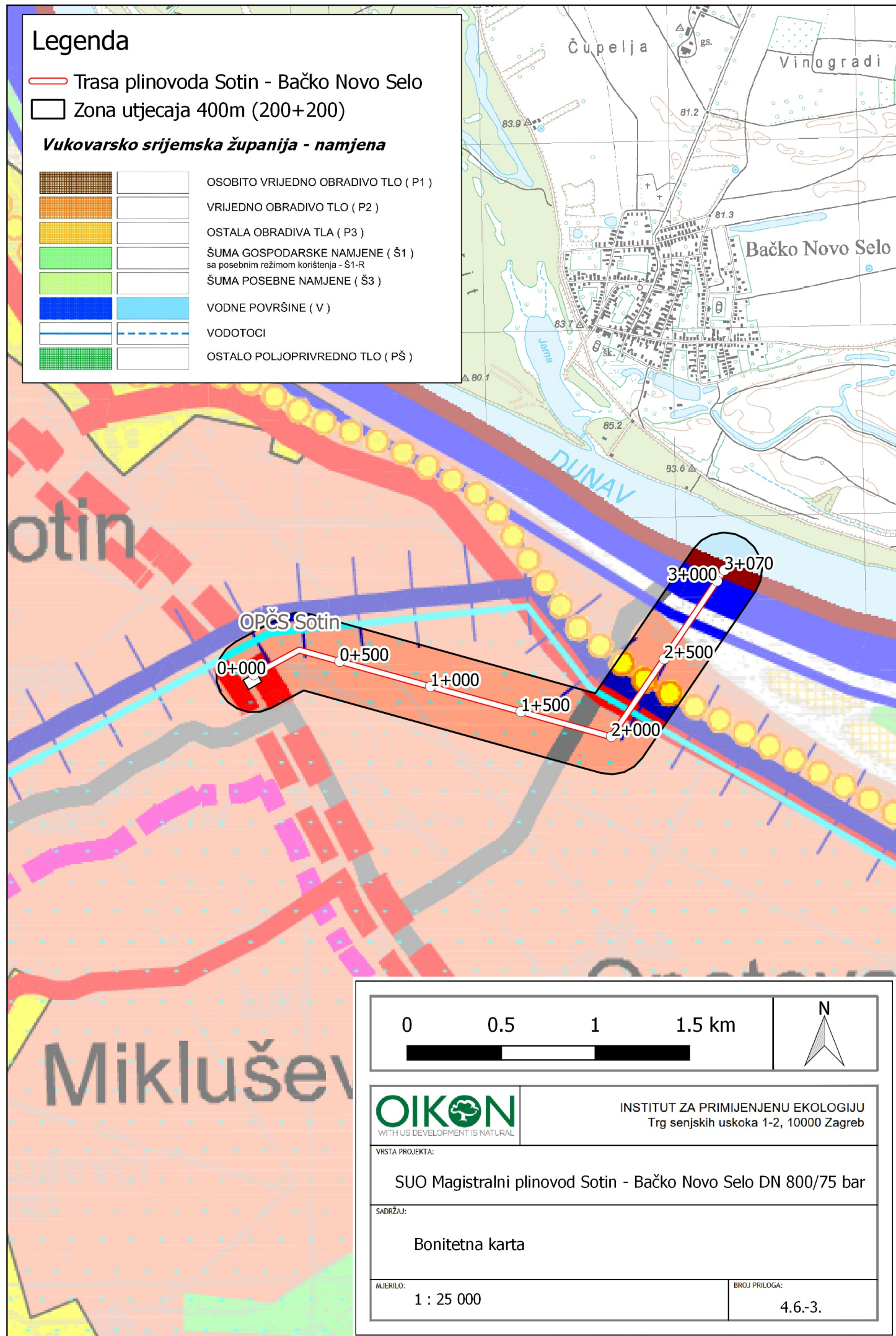


## Legenda

- Trasa plinovoda Sotin - Bačko Novo Selo  
 □ Zona utjecaja 400m (200+200)

### Vukovarsko srijemska županija - namjena

	OSOBITO VRIJEDNO OBRADIVO TLO ( P1 )
	VRIJEDNO OBRADIVO TLO ( P2 )
	OSTALA OBRADIVA TLA ( P3 )
	ŠUMA GOSPODARSKE NAMJENE ( Š1 ) sa posebnim režimom korištenja - Š1-R
	ŠUMA POSEBNE NAMJENE ( Š3 )
	VODNE POVRŠINE ( V )
	VODOTOCI
	OSTALO POLJOPRIVREDNO TLO ( PŠ )



0 0.5 1 1.5 km



**OIKON**  
 WITH US DEVELOPMENT IS NATURAL

INSTITUT ZA PRIMIJENJENU EKOLOGIJU  
 Trg senjskih uskoka 1-2, 10000 Zagreb

VRSTA PROJEKTA:

SUO Magistralni plinovod Sotin - Bačko Novo Selo DN 800/75 bar

SADRŽAJ:

Bonitetna karta

MJERILO:

1 : 25 000

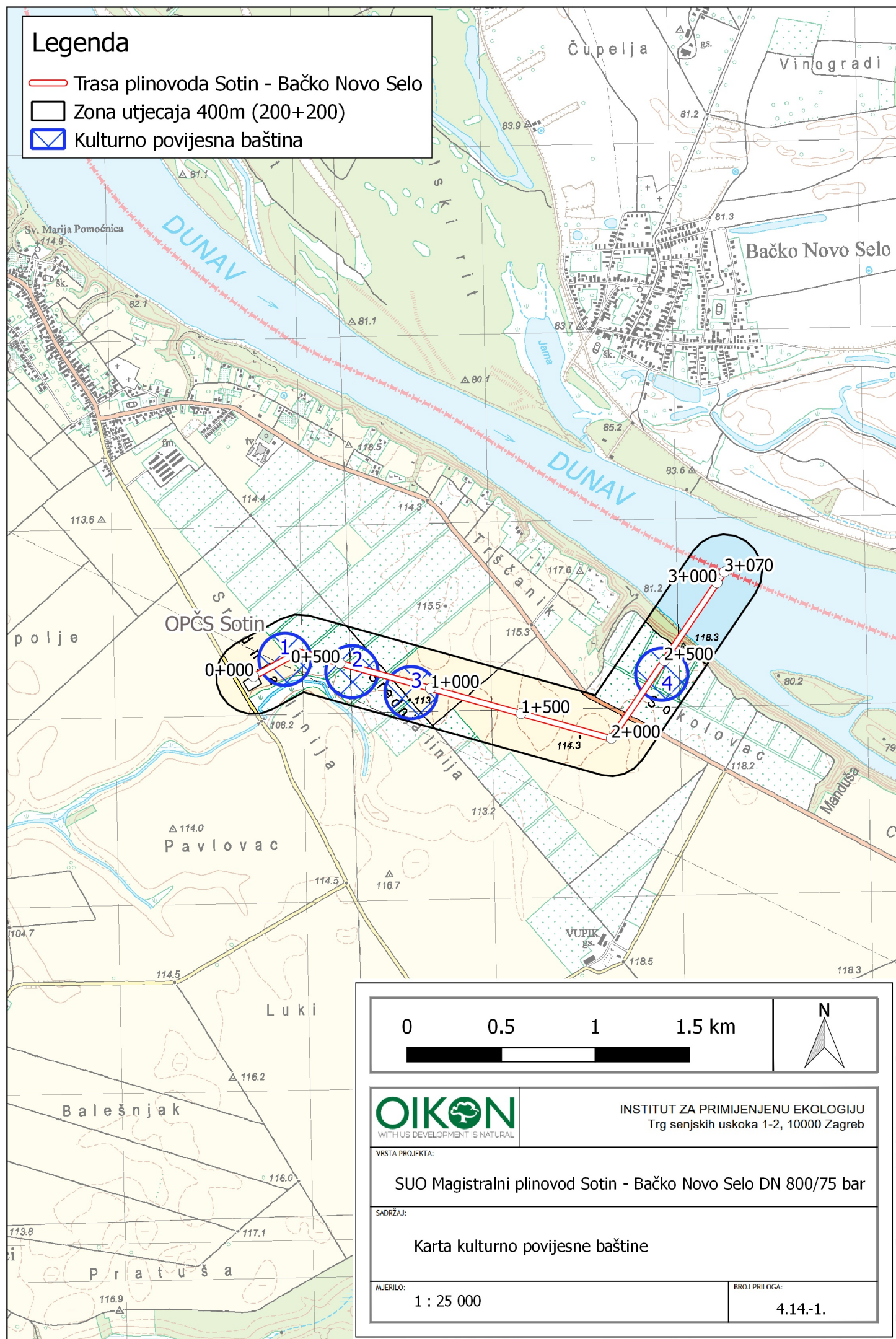
BROJ PRILOGA:

4.6.-3.



# Legenda

- Trasa plinovoda Sotin - Bačko Novo Selo
- Zona utjecaja 400m (200+200)
- Kulturno povijesna baština



0 0.5 1 1.5 km



**OIKON**  
WITH US DEVELOPMENT IS NATURAL

INSTITUT ZA PRIMIJENJENU EKOLOGIJU  
Trg senjskih uskoka 1-2, 10000 Zagreb

VRSTA PROJEKTA:

SUO Magistralni plinovod Sotin - Bačko Novo Selo DN 800/75 bar

SADRŽAJ:

Karta kulturno povijesne baštine

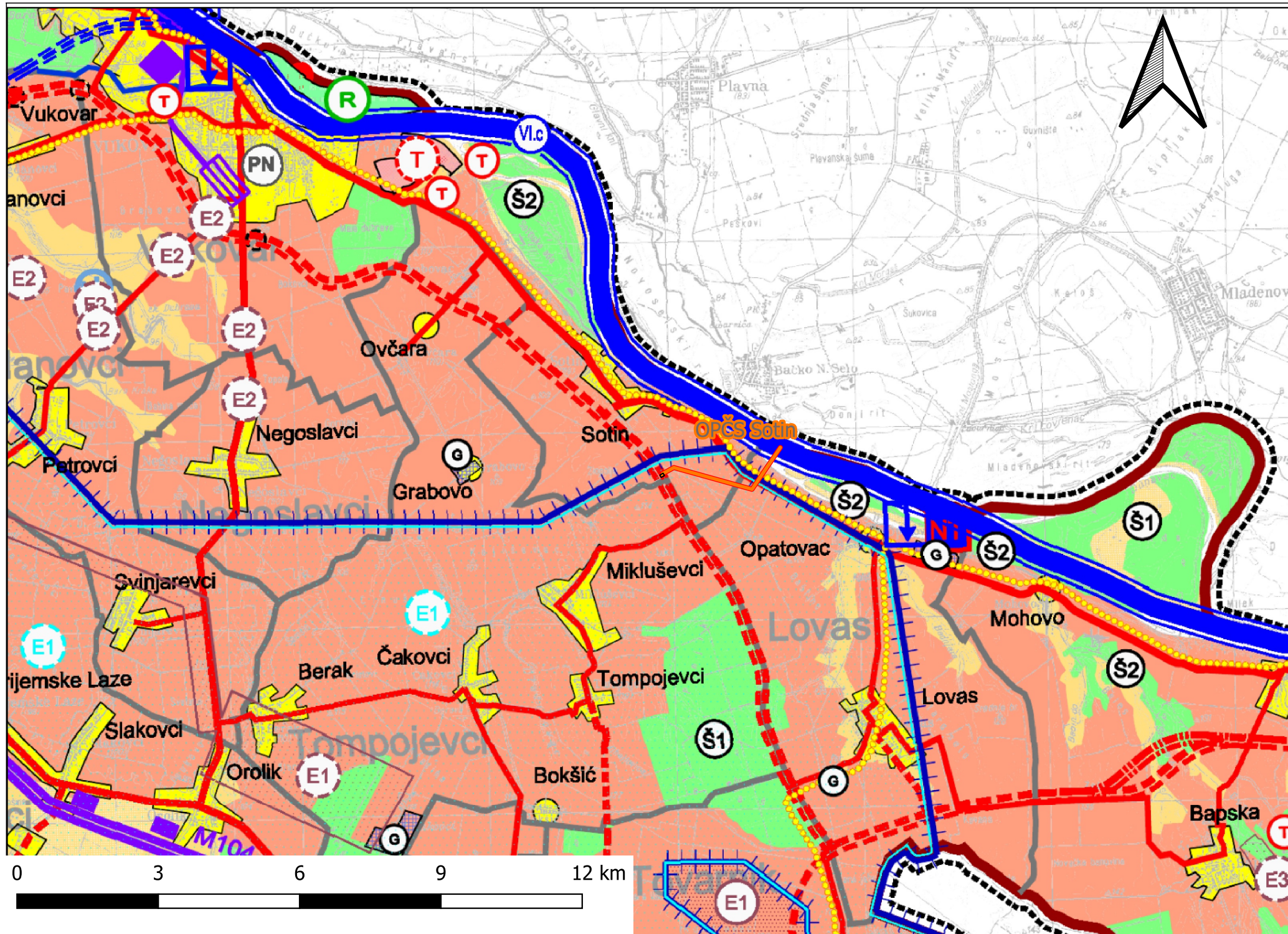
MJERILO:

1 : 25 000

BROJ PRILOGA:

4.14-1.





Županija: VUKOVARSKO-SRIJEMSKA ŽUPANIJA		
Naziv prostornog plana: V. IZMJENE I DOPUNE PROSTORNOG PLANA VUKOVARSKO-SRIJEMSKE ŽUPANIJE		
Naziv kartografskog prikaza: KORIŠTENJE I NAMJENA PROSTORA Prostor za razvoj i uređenje područja		
Broj kartografskog prikaza: 1.A.	Mjerilo kartografskog prikaza: 1 : 100.000	
Odluka o izradi (službeno glasilo): "Službeni vjesnik" Vukovarsko-srijemske županije br. 22/20		Odluka predstavničkog tijela o donošenju plana (službeno glasilo): "Službeni vjesnik" Vukovarsko-srijemske županije br. 22/21
Javna rasprava (datum objave): 30. srpnja 2021. godine "Službeni vjesnik" VSŽ, broj 15/21		Javni uvid održan od: 10.08.2021. do: 18.08.2021.
Pečat tijela odgovornog za provođenje javne rasprave:		Odgovorna osoba za provođenje javne rasprave: Hrvoje Čuljak, dipl. ing. građ. (ime, prezime i potpis)
Suglasnost na plan prema članku 108. Zakona o prostornom uređenju ("Narodne novine" br. 153/13, 65/17, 114/18, 39/19 i 98/19)		
broj suglasnosti klasa: 350-02/21-04/2 ; urbroj: 531-08-01-02/07-21-3 Datum: 13. listopada 2021.		
Pravna osoba/tijelo koje je izradilo plan: JU ZAVOD ZA PROSTORNO UREĐENJE VUKOVARSKO-SRIJEMSKA ŽUPANIJE	Pečat pravne osobe koja je izradila plan:	Odgovorna osoba: Ravatelj: Mario Naglič, dipl. iur. (ime, prezime i potpis)
ZAVOD ZA PROSTORNO PLANIRANJE d.d. OSIJEK	ZAVOD ZA PROSTORNO PLANIRANJE d.d. OSIJEK Vijenac Paje Kolarica 5a	Direktor: Krunoslav Lipić, dipl. ing. arh. (ime, prezime i potpis)
Odgovorni voditelj Nacrta prijedloga: Krunoslav Lipić, dipl. ing. arh.		
Stručni tim u izradi plana: JU ZAVOD ZA PROSTORNO UREĐENJE VUKOVARSKO-SRIJEMSKA ŽUPANIJE, VINKOVCI		
ZAVOD ZA PROSTORNO PLANIRANJE d.d., OSIJEK		
1. Mario Naglič, dipl. iur.		
2. Damir Moskalić, mag. ing. arh.		
3. Tomislav Mataković, ing. građ.		
4. Hrvoje Majstorović, građ. teh. vis.		
5.		
6.		
Pečat predstavničkog tijela:		
Predsjednik predstavničkog tijela: Dražen Milinković, dipl. ing. (ime, prezime i potpis)		
Istovjetnost ovog prostornog plana s izvornikom ovjerava: Pečat nadležnog tijela.		

Tumač oznaka

Planirani zahvat

Objekti na trasi plinovoda Sotin - Bačko Novo Selo

Plinovod Sotin - Bačko Novo Selo

POSTOJEĆE

PLANIRANO

Ugostiteljsko-turistička namjena (T)

Ugostiteljsko-turistička namjena (T) (površina > 25ha)

Ugostiteljsko-turistička namjena (T) (površina < 25ha)

Športsko-rekreacijska namjena

Športsko-rekreacijska namjena (površina > 25ha)

Športsko-rekreacijska namjena (površina < 25ha)

Površina za korištenje min. sir.-ugljikovodika

Površina za iskorištavanje mineralnih sirovina (plin i nafta - E1, geotermalne vode - E2, gline i pjeska - E3)

Posebna namjena

Osobito vrijedno obradivo tlo

Vrijedno obradivo tlo

Ostala obradiva tla

Privremeno nepogodna tla za obradu

Gospodarske šume

Zaštitne šume

Šume posebne namjene

Prostor za razvoj naselja

Naselja manja od 25 ha

Izgrađeno područje naselja

Gospodarska namjena (11- prehrambena industrija (uključno područje); G- sve gospodarske namjene G2- gospodarske namjene - županijske crtačke)

Gospodarska namjena (11, G, G2) (površina > 25ha)

Gospodarska namjena (G) (površina 10 - 25ha)

Kolodvor

Stajalište

Zračna luka

Letište

Međunarodni vodni put i oznaka klase vodnog puta

Vijenamjenski kanal Dunav-Sava (VKDS)

Državna luka i pristanište

Županijska luka i pristanište

Pristanište na VKDS

Ostale luke i pristaništa

Riječna marina

Stalni granični riječni prijelaz

Državna granica

Županijska granica

Obuhvat prostornog plana

Obuhvat V. izmjene i dopune p. plana

Autoceste

Državne ceste-brza cesta

Alternativni koridor državne ceste-brza cesta

Ostale državne ceste

Srijemka granična transverzala

Alternativni koridor ostale državne ceste

Županijske ceste

Značajnije biciklističke rute

Raskrižje cesta u dvije razine

Mostovi

Stalni granični cestovni prijelaz

Granični cest. prijelazi za pogranični promet

Robno transportno središte

Natni terminal

Glavne željezničke pruge za međunarodni promet

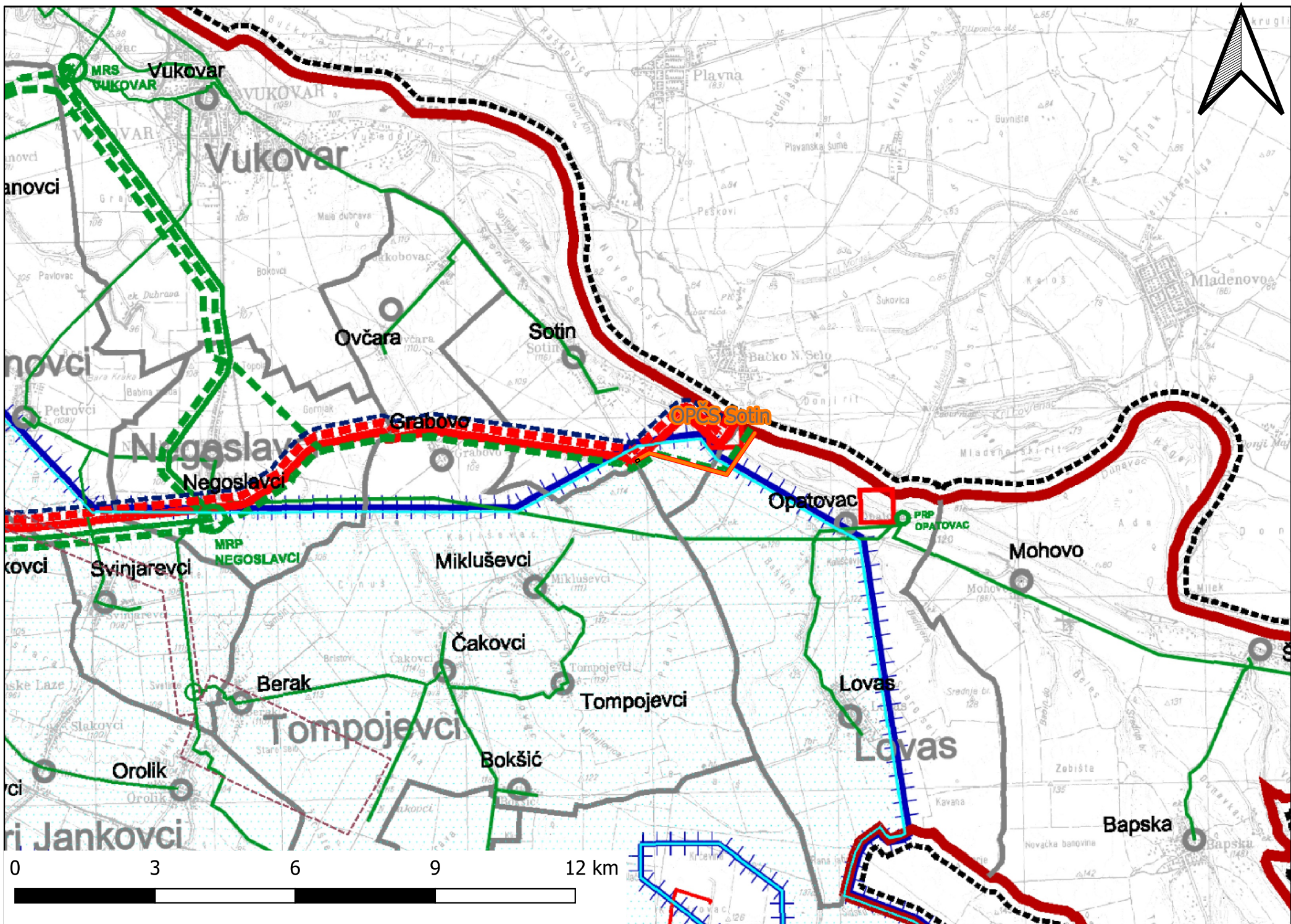
Ostale željezničke pruge za međunarodni promet

Željezničke pruge od značaja za regionalni promet

Željezničke pruge od značaja za lokalni promet

		dvokut-ecro.hr	
ZAŠTITA OKOLIŠA I ODRŽIVI RAZVOJ			
nositelj zahvata	DVOKUT - ECRO d. o. o., Trnjanska 37, 10 000 Zagreb		
naziv dokumenta	Elaborat usklađenosti s Prostornim Planom za Studiju utjecaja na okoliš plinovod Sotin - Bačko Novo Selo		
naziv priloga	Planirani zahvat na podlozi PPVSŽ - 1.A Korištenje i namjena prostora - Prostor za razvoj i uređenje područja		
izvor podloge	V. Izmjene i dopune PPVSŽ - 1.A Korištenje i namjena prostora - Prostor za razvoj i uređenje područja, Zavod za prostorno uređenje Vukovarsko - srijemske županije		
voditelj izrade	Ivan Juratek, mag. prosp. arh.		
nacrt izradio	Nikola Geršak, bacc. ing. silv., mag. oecl.		
mjerilo	1 : 100 000	datum	siječanj 2022.
broj priloga	1		





Županije: VUKOVARSKO-SRIJEMSKA ŽUPANIJA		
Naziv prostornog plana: V. IZMJENE I DOPUNE PROSTORNOG PLANA VUKOVARSKO-SRIJEMSKJE ŽUPANIJE		
Naziv kartografskog prikaza: INFRASTRUKTURNI SUSTAV Eksploatacija i cijevni transport plina i nafte		
Broj kartografskog prikaza: 2.D.		Mjerilo kartografskog prikaza: 1 : 100.000
Odluka o izradi (službeno glasilu):		Odluka predstavničkog tijela o donošenju plana (službeno glasilu):
Javna rasprava (datum objave):		Javni uvid održan od: do:
Pečat tijela odgovornog za provođenje javne rasprave:		Odgovorna osoba za provođenje javne rasprave: Hrvoje Čuljak, dipl. ing. građ. (ime, prezime i potpis)
Suglasnost na plan prema članku 108. Zakona o prostornom uređenju ("Narodne novine" br. 153/13, 66/17, 114/18, 38/19 i 88/19)		
Ime suglasnosti kosa: Datum:		
Javna osoba/tijelo koje je izradilo plan: JU ZAVOD ZA PROSTORNO UREĐENJE VUKOVARSKO-SRIJEMSKJE ŽUPANIJE		Odgovorna osoba: Ravatelj: Mario Naglič, dipl. tur. (ime, prezime i potpis)
ZAVOD ZA PROSTORNO PLANIRANJE d.d. OSJEK		Direktor: Krunoslav Lipič, dipl. ing. arh. (ime, prezime i potpis)
Odgovorni voditelj Nacrta prijedloga: Krunoslav Lipič, dipl. ing. arh.		
Štampani list u izradi plana: JU ZAVOD ZA PROSTORNO UREĐENJE VUKOVARSKO-SRIJEMSKJE ŽUPANIJE, VINKOVCI		
ZAVOD ZA PROSTORNO PLANIRANJE d.d., OSJEK		
1. Mario Naglič, dipl. tur. 2. Damir Micekaj, mag. ing. arch. 3. Tomislav Matković, ing. građ. 4. _____ 5. Ivica Bugarčić, dipl. ing. građ. 6. Hrvoje Majstorović, građ. teh. via.		
1. Krunoslav Lipič, dipl. ing. arh. 2. Sandra Horvat, dipl. ing. arh. 3. Vlado Sudar, dipl. ing. građ. 4. Stjepan Šteler, dipl. ing. kult. tehn. 5. Ivica Bugarčić, dipl. ing. građ. 6. Ivana Radičević, građ. teh. via.		
Pečat predstavničkog tijela:		Predsjednik predstavničkog tijela: (ime, prezime i potpis)
Istovjetnost ovog prostornog plana s izvornikom potvrđena:		Pečat nadležnog tijela:
(ime, prezime i potpis)		

Tumač oznaka

Planirani zahvat

Objekti na trasi plinovoda Sotin - Bačko Novo Selo

Plinovod Sotin - Bačko Novo Selo

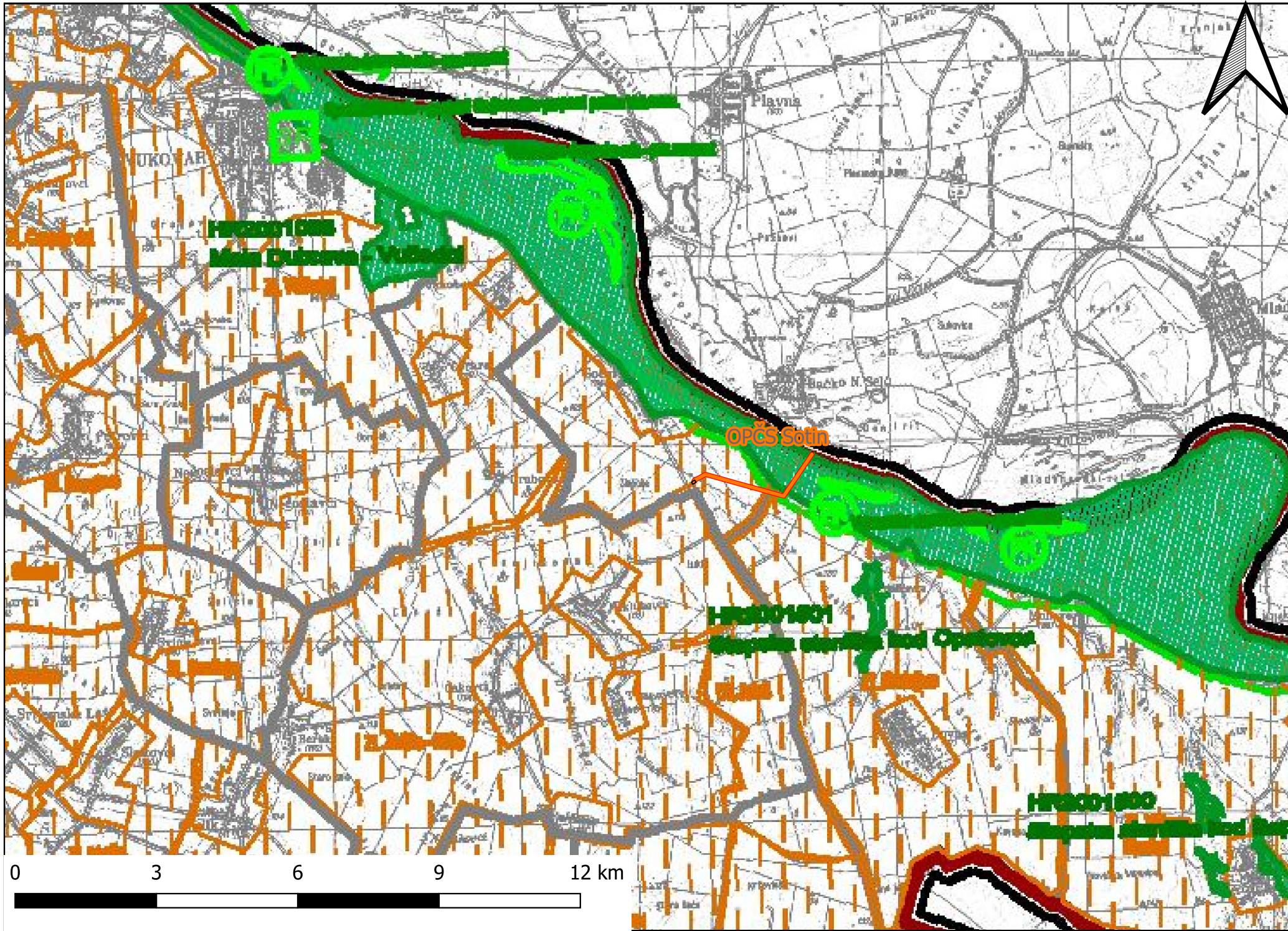
Energetski sustav

POSTOJEĆE	PLANIRANO
Cijevni transport plina i nafte	
Magistralni plinovod za međunarodni transport	
Magistralni plinovod	
Lokalni plinovod	
Mjerno redukcijaska stanica	
Redukcijska stanica	
Magistralni naftovod za međunarodni transport	
Magistralni naftovod	
Produktovodi	
Prekrcajni terminal za naftne derivate	
Eksploatacijsko polje ugljikovodika	
Površina za iskorištavanje min. sir.-ugljkovodika	

	Državna granica
	Županijska granica
	Županijska granica
	Obuhvat prostornog plana
	Obuhvat V. Izmjena i dopuna p. plana

nositelj zahvata		DVOKUT - ECRO d. o. o., Trnjanska 37, 10 000 Zagreb	
naziv dokumenta		Elaborat usklađenosti s Prostornim Planom za Studiju utjecaja na okoliš plinovod Sotin - Bačko Novo Selo	
naziv priloga		Planirani zahvat na podlozi PPVSŽ - 2.D Eksploatacija i cijevni transport plina i nafte	
izvor podloge		V. Izmjene i dopune PPVSŽ - 2.D Eksploatacija i cijevni transport plina i nafte, Zavod za prostorno uređenje Vukovarsko - srijemske županije	
voditelj izrade		Ivan Juratek, mag. prosp. arh.	
nacrt izradio		Nikola Geršak, bacc. ing. silv., mag. oecel.	
mjerilo		1 : 100 000	datum
		Siječanj 2022.	broj priloga
			2





Županija:			VUKOVARSKO-SRIJEMSKA ŽUPANIJA		
Naziv prostornog plana:			IV. IZMJENE I DOPUNE PROSTORNOG PLANA VUKOVARSKO-SRIJEMSKA ŽUPANIJE		
Naziv kartografskog prikaza:			UVJETI KORIŠTENJA, UREĐENJA I ZAŠTITE PROSTORA Područja posebnih uvjeta korištenja Krajoлик i zaštićeni dijelovi prirode		
Broj kartografskog prikaza:			Mjerilo kartografskog prikaza:		
3.A.			1 : 100.000		
Odluka o izradi (službeno glasilo):			Odluka predstavničkog tijela o donošenju plana (službeno glasilo):		
"Službeni vjesnik" Vukovarsko-srijemske županije br. 14/17			"Službeni vjesnik" Vukovarsko-srijemske županije br. 14/20		
Javna rasprava (datum objave):			Javni uvid održan		
8., 10. i 11. srpnja 2019.			od: 22. srpnja 2019. do: 29. kolovoza 2019.		
Pečat tijela odgovornog za provođenje javne rasprave:			Odgovorna osoba za provođenje javne rasprave:		
			Hrvoje Čuljak, dipl. ing. građ. (ime, prezime i potpis)		
Suglasnost na plan prema članku 108. Zakona o prostornom uređenju ("Narodne novine" br. 153/13, 65/17, 114/18, 39/19 i 98/19)					
broj suglasnosti klasa: 350-02/20-04/1; ur.broj: 531-06-1-2-20-7 Datum: 01. srpnja 2020.					
Pravna osoba/tijelo koje je izradilo plan:		Pečat pravne osobe koja je izradila plan:		Odgovorna osoba:	
JU ZAVOD ZA PROSTORNO UREĐENJE VUKOVARSKO-SRIJEMSKA ŽUPANIJE				Ravnatelj: Mario Naglič, dipl. iur. (ime, prezime i potpis)	
ZAVOD ZA PROSTORNO PLANIRANJE d.d. OSIJEK				Direktor: Krunoslav Lipić, dipl. ing. arh. (ime, prezime i potpis)	
Odgovorni voditelj Nacrta prijedloga:					
Krunoslav Lipić, dipl. ing. arh.		 Krunoslav Lipić dipl. ing. arh. Ovlašteni arhitekt URBANIST AB 177			
Stručni tim u izradi plana:					
JU ZAVOD ZA PROSTORNO UREĐENJE VUKOVARSKO-SRIJEMSKA ŽUPANIJE, VINKOVCI			ZAVOD ZA PROSTORNO PLANIRANJE d.d., OSIJEK		
1. Pavica Filkovic, dipl. iur.			1. Krunoslav Lipić, dipl. ing. arh.		
2. Damir Moskalj, mag. ing. arch.			2. Sandra Horvat, dipl. ing. arh.		
3. Tomislav Mataković, ing. građ.			3. Vlado Sudar, dipl. ing. građ.		
4. Igor Gavrić, mag. ing. traff.			4. Stjepan Stakor, dipl. ing. kult. tehn.		
5. Božidar Majpruz, bacc. ing. el.			5. Ivica Bugaric, dipl. ing. građ.		
6. Hrvoje Majstorović, građ. teh. vis.			6. Ivana Radolovic, građ. teh. vis.		
Pečat predstavničkog tijela:			Predsjednik predstavničkog tijela:		
			Dražen Milinković, dipl. ing. (ime, prezime i potpis)		
Stovjetnost ovog prostornog plana s izvornikom ovjerava:			Pečat nadležnog tijela,		
(ime, prezime i potpis)					

Tumač oznaka

Planirani zahvat

Objekti na trasi plinovoda Sotin - Bačko Novo Selo

Plinovod Sotin - Bačko Novo Selo

Područja ekološke mreže

Područja očuvanja značajna za vrste i stanišne tipove - POVS  
Područja očuvanja značajna za ptice - POP

Vrijedan prirodan i kultiviran krajobraz

Točke i potezi značajni za panoramske vrijednosti krajobraza

Program međunarodnih projekata

Lovišta



UVJETI KORIŠTENJA, UREĐENJA I ZAŠTITE PROSTORA

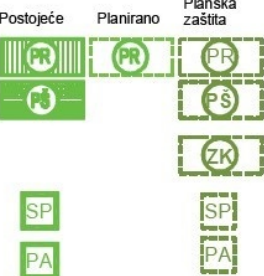
Područja posebnih uvjeta korištenja

Državna granica  
Županijska granica  
Općinska granica  
Obuhvat prostornog plana



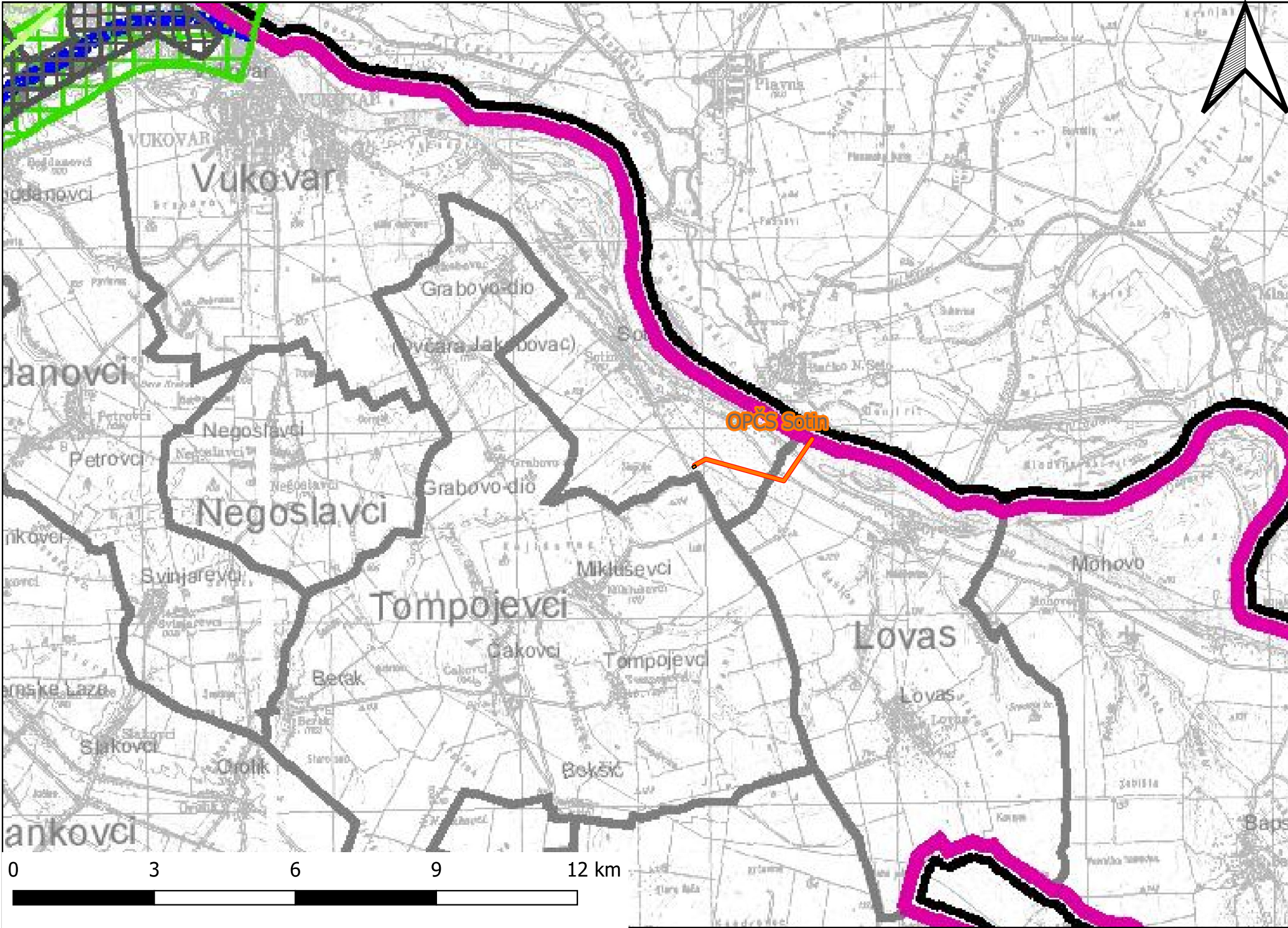
Zaštićeni dijelovi prirode

Posebni rezervat  
Park šuma  
Značajni krajobraz  
Spomenik prirode  
Spomenik parkovne arhitekture



nositelj zahvata		DVOKUT - ECRO d. o. o., Trnjanska 37, 10 000 Zagreb	
naziv dokumenta		Elaborat usklađenosti s Prostornim Planom za Studiju utjecaja na okoliš plinovod Sotin - Bačko Novo Selo	
naziv priloga		Planirani zahvat na podlozi PPVSŽ - 3.A - Područja posebnih uvjeta korištenja - Krajoлик i zaštićeni dijelovi prirode	
izvor podloge		IV. Izmjene i dopune PPVSŽ - 3.A - Područja posebnih uvjeta korištenja - Krajoлик i zaštićeni dijelovi prirode, Zavod za prostorno uređenje VSŽ	
voditelj izrade		Ivan Juratek, mag. prosp. arh.	
nacrt izradio		Nikola Geršak, bacc. ing. silv., mag. oec.	
mjerilo		1 : 100 000	datum
		siječanj 2022.	broj priloga
			3





Županija: VUKOVARSKO-SRIJEMSKA ŽUPANIJA		
Naziv prostornog plana: IV. IZMJENE I DOPUNE PROSTORNOG PLANA VUKOVARSKO-SRIJEMSKE ŽUPANIJE		
Naziv kartografskog prikaza: UVJETI KORIŠTENJA I ZAŠTITE PROSTORA Područja i dijelovi primjene planskih mjera zaštite		
Broj kartografskog prikaza: 3.F.	Mjerilo kartografskog prikaza: 1 : 100.000	
Odluka o izradi (službeno glasilo): "Službeni vjesnik" Vukovarsko-srijemske županije br. 14/17	Odluka predstavničkog tijela o donošenju plana (službeno glasilo): "Službeni vjesnik" Vukovarsko-srijemske županije br. 14/20	
Javna rasprava (datum objave): 8., 10. i 11. srpnja 2019.	Javni uvid održan od: 22. srpnja 2019. do: 29. kolovoza 2019.	
Pečat tijela odgovornog za provođenje javne rasprave:	Odgovorna osoba za provođenje javne rasprave: Hrvoje Čuljak, dipl. ing. građ. (ime, prezime i potpis)	
Suglasnost na plan prema članku 108. Zakona o prostornom uređenju ("Narodne novine" br. 153/13, 65/17, 114/18, 39/19 i 98/19)		
broj suglasnosti klasa: 350-02/20-04/1; ur.broj: 531-06-1-2-20-7 Datum: 01. srpnja 2020.		
Pravna osoba/tijelo koje je izradilo plan:	Pečat pravne osobe koja je izradila plan:	Odgovorna osoba:
JU ZAVOD ZA PROSTORNO UREĐENJE VUKOVARSKO-SRIJEMSKE ŽUPANIJE		Ravnatelj: Mario Naglič, dipl. iur. (ime, prezime i potpis)
ZAVOD ZA PROSTORNO PLANIRANJE d.d. OSIJEK		Direktor: Krunoslav Lipić, dipl. ing. arh. (ime, prezime i potpis)
Odgovorni voditelj Nacrta prijedloga: Krunoslav Lipić, dipl. ing. arh.	KRUNOSLAV LIPIC dipl. ing. arh. Ovlašteni arhitekt URBANIST A-1/177	
Stručni tim u izradi plana: JU ZAVOD ZA PROSTORNO UREĐENJE VUKOVARSKO-SRIJEMSKE ŽUPANIJE, VINKOVCI		
ZAVOD ZA PROSTORNO PLANIRANJE d.d., OSIJEK		
1. Pavica Filkovic, dipl. iur.		
1. Krunoslav Lipić, dipl. ing. arh.		
2. Damir Moskalj, mag. ing. arch.		
2. Sandra Horvat, dipl. ing. arh.		
3. Tomislav Metaković, ing. građ.		
3. Vlado Sudar, dipl. ing. građ.		
4. Igor Gavrić, mag. ing. traff.		
4. Stjepan Stakor, dipl. ing. kult. tehn.		
5. Božidar Majpruz, bacc. ing. el.		
5. Ivica Bugarić, dipl. ing. građ.		
6. Hrvoje Majstorović, građ. teh. vis.		
6. Ivana Radolović, građ. teh. vis.		
Pečat predstavničkog tijela:	Predsjednik predstavničkog tijela: Dražen Milinković, dipl. ing. (ime, prezime i potpis)	
Istovjetnost ovog prostornog plana s izvornikom ovjerava:	Pečat nadležnog tijela,	
(ime, prezime i potpis)		

Tumač oznaka

Planirani zahvat

- Objekti na trasi plinovoda Sotin - Bačko Novo Selo
- Plinovod Sotin - Bačko Novo Selo

POVRŠINE OGRANIČENJA PREPREKA

- VANJSKA HORIZONTALNA POVRŠINA ( 150 m IZNAD TLA )
- UNUTARNJA HORIZONTALNA POVRŠINA ( 45 m IZNAD TLA )
- STOŽASTA POVRŠINA
- PRILAZNA POVRŠINA
- POVRŠINA ČISTINE (CLEARWAY)

PLANSKIH MJERA ZAŠTITE

- Državna granica
- Županijska granica
- Općinska granica
- Obuhvat prostornog plana

Obuhvat obvezne izrade PPPPO PPPPO - VKDS

ZAHVATI ZA KOJE JE OBVEZNA PROCJENA UTJECAJA ZAHVATA NA OKOLIŠ I ZAHVATI ZA KOJE SE PROVODI OCJENA O POTREBI PROCJENE UTJECAJA ZAHVATA NA OKOLIŠ DEFINIRANI SU POSEBNIM PROPISOM ( Uredba o procjeni utjecaja zahvata na okoliš NN 61/14)

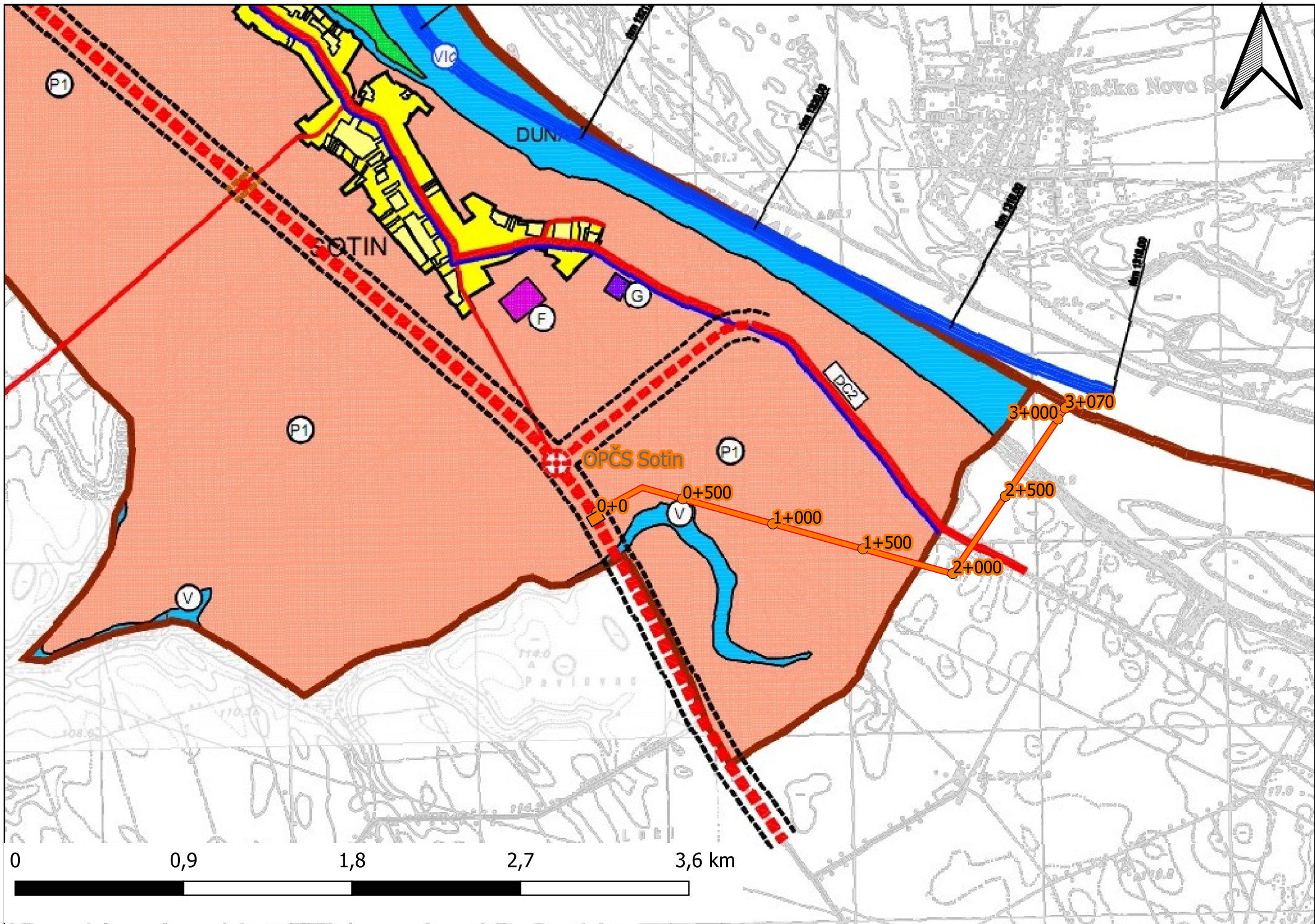
ZNAČAJNIJI ZAHVATI

Studija izvedivosti i procjena utjecaja na okoliš

Plovni kanal

dvokut-ecro.hr	
ZAŠTITA OKOLIŠA I ODRŽIVI RAZVOJ	
nositelj zahvata   DVOKUT - ECRO d. o. o., Trnjanska 37, 10 000 Zagreb	
naziv dokumenta   Elaborat usklađenosti s Prostornim Planom za Studiju utjecaja na okoliš plinovod Sotin - Bačko Novo Selo	
naziv priloga   Planirani zahvat na podlozi PPVSŽ - 3.F - Područja i dijelovi primjene planskih mjera zaštite	
izvor podloge   IV. Izmjene i dopune PPVSŽ - 3.F - Područja i dijelovi primjene planskih mjera zaštite, Zavod za prostorno uređenje VSŽ	
voditelj izrade   Ivan Juratek, mag. prosp. arh.	
nacrt izradio   Nikola Geršak, bacc. ing. silv, mag. oecl.	
mjerilo	1 : 100 000
datum	siječanj 2022.
broj priloga	4





Županija: VUKOVARSKO - SRIJEMSKA ŽUPANIJA	
Grad: VUKOVAR	
Naziv prostornog plana: III. IZMJENE I DOPUNE PROSTORNOG PLANA UREĐENJA GRADA VUKOVARA	
Naziv kartografskog prikaza: POVRŠINE ZA RAZVOJ I UREĐENJE	
Broj kartografskog prikaza: 1.1.	Nmjerilo kartografskog prikaza: 1 : 25 000
Odluka predstavničkog tijela o izradi plana: Službeni vjesnik Grada Vukovara br. 2/17, 11/17	
Odluka predstavničkog tijela o donošenju plana: Službeni vjesnik Grada Vukovara br. 12/18	
Javna rasprava (datum objave): Mrežne stranice MGIPU 3.5.2018. i 9.8.2018. Mrežne stranice Grada Vukovara i Vukovarsko-srijemskog županijskog portala 7.5.2018. i 10.8.2018.	Javni uvid održan: od: 16. svibnja 2018.g. do: 30. svibnja 2018.g. 20. kolovoza 2018.g. 3. rujna 2018.g.
Pečat tijela odgovornog za provođenje javne rasprave:	Odgovorna osoba za provođenje javne rasprave: MARINA VUČIĆ, mag.iur. (ime, prezime i potpis)
Mišljenje na plan prema članku 107. Zakona o prostornom uređenju (NN br. 153/13 i 65/17): ZAVOD ZA PROSTORNO UREĐENJE VUKOVARSKO-SRIJEMSKJE ŽUPANIJE Broj mišljenja klasa: 350-02/18-01/46 urbroj: 2196/1-10-07-18-2 datum: 8. studenoga 2018.g.	
Pravna osoba koja je izradila plan: ZAVOD ZA URBANIZAM I IZGRADNJU d.d. OSIJEK	
Pečat pravne osobe koja je izradila plan:	Odgovorna osoba: STJEPAN KARIN, dipl.ing.grad. (ime, prezime i potpis)
Odgovorni voditelj izrade Nacrta prijedloga prostornog plana: DARIJA ŠARIĆ, dipl.ing.arh.	
DARIJA ŠARIĆ, dipl.ing.arh. Ovlaštena arhitekta URBANISTICA A-U 80	
Stručni tim u izradi plana: 1. DARIJA ŠARIĆ, dipl.ing.arh. 2. ZLATICA ŠARIĆ, dipl.ing.arh. 3. DENIS STANIĆ, dipl.ing.grad. 4. FILIP RUŠKA, mag.ing.aedif. 5. THOMIR VEMENAC, mag.ing.el. 6. MIA KORDIĆ, mag.ing.el.	
7. VESNA JUKIĆ, dipl.ing.grad. 8. Tehnička suradnja: 1. IVANKA JERČIĆ LESKUR, ing.arh. 2.	
Broj plana: 01/17	
Pečat predstavničkog tijela:	Predsjednik predstavničkog tijela: TOMISLAV ŠOTA, dr.med.vet. (ime, prezime i potpis)
Istovjetnost ovog prostornog plana s izvornikom objavljuje:	
Pečat nadležnog tijela:	
(ime, prezime i potpis)	

## Tumač oznaka

Nije dio ovog zahvata

- Stacionaže za plinovod Sotin - Bačko Novo Selo
- Objekti na trasi plinovoda Sotin - Bačko Novo Selo
- Plinovod Sotin - Bačko Novo Selo

### RIJEČNI PROMET

- RIJEČNA DRŽAVNA LUKA
- ŽUPANIJSKA PUTNIČKA LUKA
- PRISTANIŠTA
- SIDRIŠTE
- GRANIČNI RIJEČNI PRIJELAZ
- MEĐUNARODNI PLOVNI PUT I OZNAKA KLASJE
- VIŠENAMJENSKI KANAL DUNAV - SAVA
- RIJEČNI KILOMETRI
- ZRAČNI PROMET
- LETJELIŠTE
- INTEGRALNI TRANSPORT
- ROBNO TRANSPORTNO SREDIŠTE

### PROMET

- POSTOJEĆE
- PLANIRANO
- KORIDOR BRZE CESTE
- KORIDOR DRŽAVNE CESTE
- KORIDOR VIŠENAMJENSKOG KANALA DUNAV - SAVA
- CESTOVNI, BICIKLISTIČKI I PJEŠAČKI PROMET
- BRZA CESTA
- DRŽAVNA CESTA
- DRŽAVNA CESTA DO IZGRADNJE VIŠENAMJENSKOG KANALA DUNAV - SAVA
- NERAZVRSTANA CESTA
- NERAZVRSTANA CESTA DO IZGRADNJE VIŠENAMJENSKOG KANALA DUNAV - SAVA
- ČVORIŠTA NA BRZOJ CESTI
- OZNAKA JAVNE CESTE
- TRASA ZNAČAJNIJIH BICIKLISTIČKIH PROMETNICA
- TRASA ZNAČAJNIJIH BICIKLISTIČKIH PROMETNICA DO IZGRADNJE VIŠENAMJENSKOG KANALA DUNAV - SAVA
- MOST

### POVRŠINE IZVAN NASELJA

- IZDOVJENO GRAĐEVINSKO PODRUČJE IZVAN NASELJA - GOSPODARSKE NAMJENE
- IZDOVJENO GRAĐEVINSKO PODRUČJE IZVAN NASELJA - GOSPODARSKE NAMJENE - POSLOVNE
- IZDOVJENO GRAĐEVINSKO PODRUČJE IZVAN NASELJA - GOSPODARSKE NAMJENE (FARME)
- IZDOVJENO GRAĐEVINSKO PODRUČJE IZVAN NASELJA - KOMUNALNO-SERVISNE NAMJENE
- IZDOVJENO GRAĐEVINSKO PODRUČJE IZVAN NASELJA - UGOSTITELJSKO-TURISTIČKE NAMJENE
- OSOBITO VRIJEDNO OBRADIVO TLO
- OSTALA OBRADIVA TLA
- ŠUMA GOSPODARSKE NAMJENE
- ZAŠTITNA ŠUMA
- ŠUMA POSEBNE NAMJENE
- OSTALO POLJOPRIVREDNO TLO, ŠUME I ŠUMSKO ZEMLJIŠTE
- VODNE POVRŠINE
- AKUMULACIJA ZA OBRANU OD POPOLAVANJA
- GROBLJE
- POVRŠINE INFRASTRUKTURNIH SUSTAVA



dvokut-ecro.hr

ZAŠTITA OKOLIŠA I ODRŽIVI RAZVOJ

**nositelj zahvata** | DVOKUT - ECRO d. o. o., Trnjanska 37, 10 000 Zagreb

**naziv dokumenta** | Elaborat usklađenosti s Prostornim Planom za Studiju utjecaja na okoliš plinovod Sotin - Bačko Novo Selo

**naziv priloga** | Planirani zahvat na podlozi PPUG Vukovar - 1.1 Površine za razvoj i uređenje

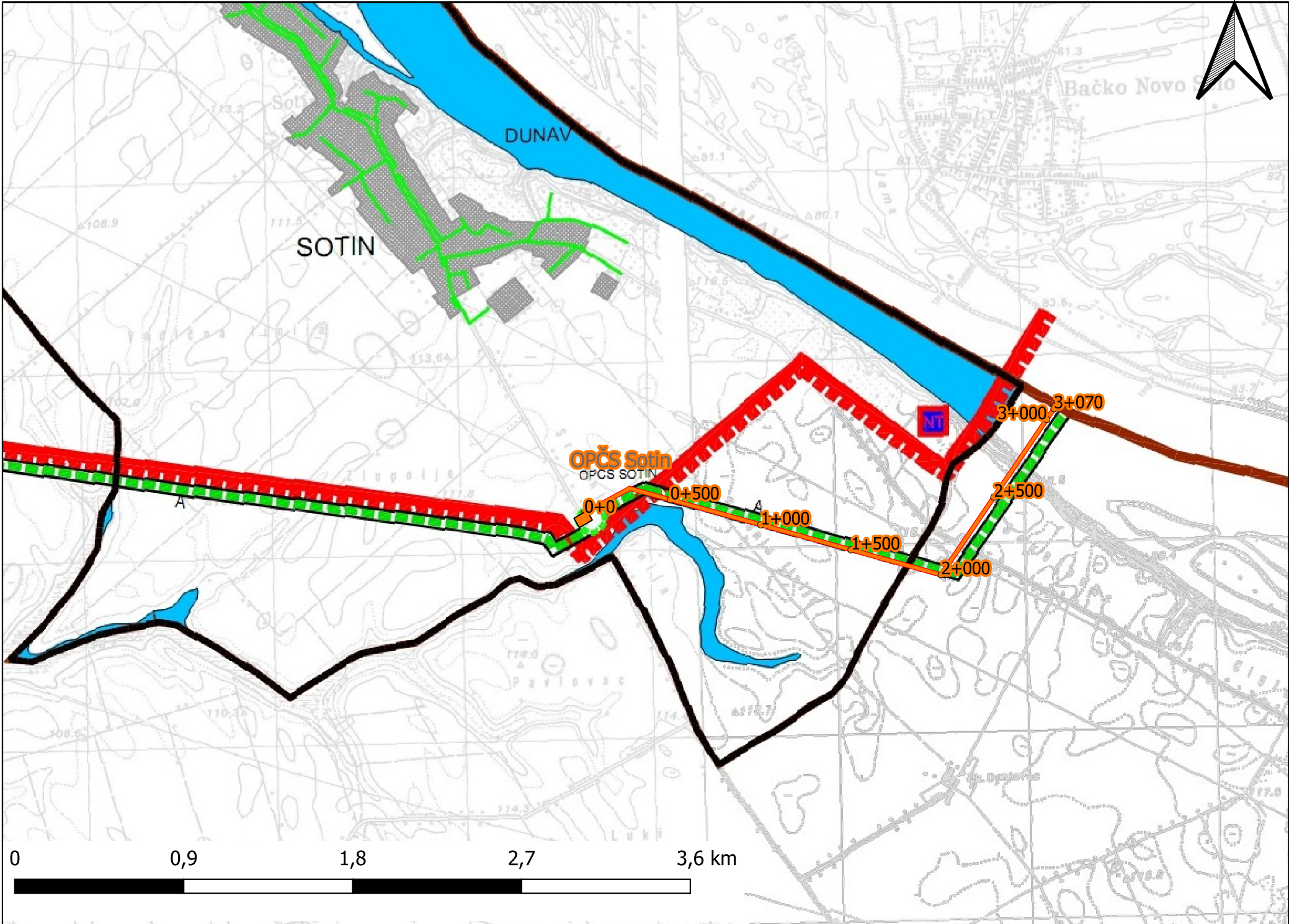
**izvor podloge** | III. Izmjene i dopune PPUG Vukovar - 1.1 Površine za razvoj i uređenje, Zavod za prostorno uređenje Vukovarsko - srijemske županije

**voditelj izrade** | Ivan Juratek, mag. prosp. arh.

**nacr izradio** | Nikola Geršak, bacc. ing. silv.

**mjerilo** | 1 : 25 000 | **datum** | rujan 2021. | **broj priloga** | 5





Županija: VUKOVARSKO-SRJEMSKA ŽUPANIJA	
Grad: VUKOVAR	
Naziv prostornog plana: III. IZMJENE I DOPUNE PROSTORNOG PLANA UREĐENJA GRADA VUKOVARA	
Naziv kartografskog prikaza: PROIZVODNJA I CIJEVNI TRANSPORT NAFTE I PLINA	
Broj kartografskog prikaza: 2.1.1.	Mjerilo kartografskog prikaza: 1 : 25 000
Odluka predstavničkog tijela o izradi plana: Službeni vjesnik Grada Vukovara br. 2/17, 11/17	Odluka predstavničkog tijela o donošenju plana: Službeni vjesnik Grada Vukovara br. 12/18
Javna rasprava (datum objave): Mrežne stranice MGIPIU 3.5.2018. i 9.8.2018. Mrežne stranice Grada Vukovara i "Večernji list" 7.5.2018. i 10.8.2018.	Javni uvid osoba: 16. svibnja 2018.g. do: 30. svibnja 2018.g. 20. kolovoza 2018.g. do: 3. rujna 2018.g.
Pečat tijela odgovornog za provođenje javne rasprave:	Odgovorna osoba za provođenje javne rasprave: MARINA VLAJČIĆ, mag.iur. (ime, prezime i potpis)
Mišljenje na plan prema članku 107. Zakona o prostornom uređenju (NN br. 153/13 i 65/17) ZAVOD ZA PROSTORNO UREĐENJE VUKOVARSKO-SRJEMSKE ŽUPANIJE Broj mišljenja/klasa: 350-02/18-0146 urbroj: 2198/1-10-07-18-2 datum: 8. studenoga 2018.g.	
Pravna osoba koja je izradila plan: ZAVOD ZA URBANIZAM I IZGRADNJU d.d. OSIJEK	
Pečat pravne osobe koja je izradila plan:	Odgovorna osoba: STJEPAN KARIN, dipl.ing.građ. (ime, prezime i potpis)
Odgovorni voditelj izrade Nacrta prijedloga prostornog plana: DARIJA ŠARIĆ, dipl.ing.arh.	
Stručni tim u izradi plana: 1. DARIJA ŠARIĆ, dipl.ing.arh. 2. ZLATICA ŠKARIĆ, dipl.ing.arh. 3. DENIS STANIĆ, dipl.ing.građ. 4. FILIP RUŠKA, mag.ing.šedif. 5. TIHOMIR VEMENAC, mag.ing.el. 6. MIA KORDIĆ, mag.ing.el. 7. VESNA JUKIĆ, dipl.ing.građ. 8. Tehnička suradnja: 1. IVANKA JERČIĆ LESKUR, ing.arh. 2.	
Broj plana: 01/17	
Pečat predstavničkog tijela:	Predsjednik predstavničkog tijela: TOMISLAV ŠOTA, dr.med.vet. (ime, prezime i potpis)
Istovjetnost ovog prostornog plana s izvornikom ovjerava: (ime, prezime i potpis)	Pečat nadležnog tijela:

## Tumač oznaka

### Planirani zahvat

- Objekti na trasi plinovoda Sotin - Bačko Novo Selo
- Stacionaže za plinovod Sotin - Bačko Novo Selo
- Plinovod Sotin - Bačko Novo Selo

#### INFRASTRUKTURNI SUSTAVI I MREŽE ENERGETSKI SUSTAV PROIZVODNJA I CIJEVNI TRANSPORT NAFTE I PLINA

- | POSTOJEĆE | PLANIRANO |  |
|-----------|-----------|--|
|           |           | MAGISTRALNI NAFTOVOD ZA MEĐUNARODNI TRANSPORT                            |
|           |           | PREKRCAJNA LUKA (TERMINAL) naftni - NT                                   |
|           |           | MAGISTRALNI PLINOVOD (A - ALTERNATIVA U ODNOSU NA PPŽ)                   |
|           |           | LOKALNI PLINOVOD   |
|           |           | MJERNO REDUKCIJSKA STANICA<br>OPČS - otpremno prihvatna čistačka stanica |
|           |           | TOPLANA  |
|           |           | ZAŠTITNI POJAS PLINOVODA   |

- OSTALO
- |  |                      |
|--|----------------------|
|  | GRAĐEVINSKO PODRUČJE |
|  | VODNE POVRŠINE       |

#### TUMAČ ZNAKOVLJA

- |  |  |
|--|--|
| GRANICE<br>TERITORIJALNE I STATISTIČKE GRANICE |  |
|  | DRŽAVNA GRANICA                          |
|  | GRANICA GRADA VUKOVARA                   |
|  | GRANICE NASELJA                          |
| OSTALE GRANICE                                 |  |
|  | OBUHVAT PROSTORNOG PLANA                 |
|  | GRANICA VIŠENAMJENSKOG KANALA DUNAV-SAVA |

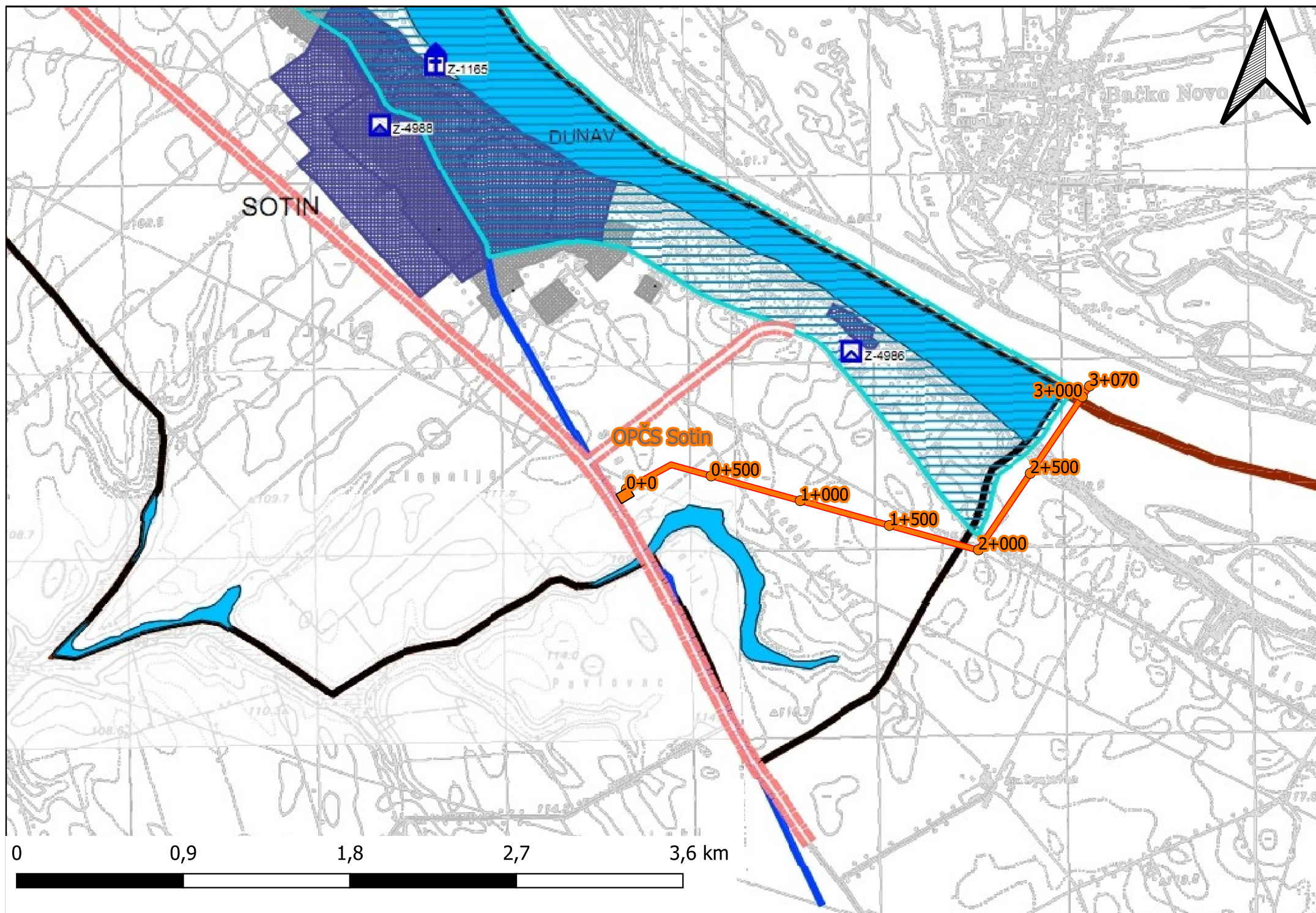


dvokut-ecro.hr

ZAŠTITA OKOLIŠA I ODRŽIVI RAZVOJ

<b>nositelj zahvata</b>	DVOKUT - ECRO d. o. o., Trnjanska 37, 10 000 Zagreb
<b>naziv dokumenta</b>	Elaborat usklađenosti s Prostornim Planom za Studiju utjecaja na okoliš plinovod Osijek - Vukovar
<b>naziv priloga</b>	Planirani zahvat na podlozi PPUG Vukovar - 2.1.1 Proizvodnja i cijevni transport nafte i plina
<b>izvor podloge</b>	III. Izmjene i dopune PPUG Vukovar - 2.1.1 Proizvodnja i cijevni transport nafte i plina, Zavod za prostorno uređenje Vukovarsko - srijemske županije
<b>voditelj izrade</b>	Ivan Juratek, mag. prosp. arh.
<b>nacrt izradio</b>	Nikola Geršak, bacc. ing. silv.
<b>mjerilo</b>	1 : 25 000
<b>datum</b>	rujan 2021.
<b>broj priloga</b>	6






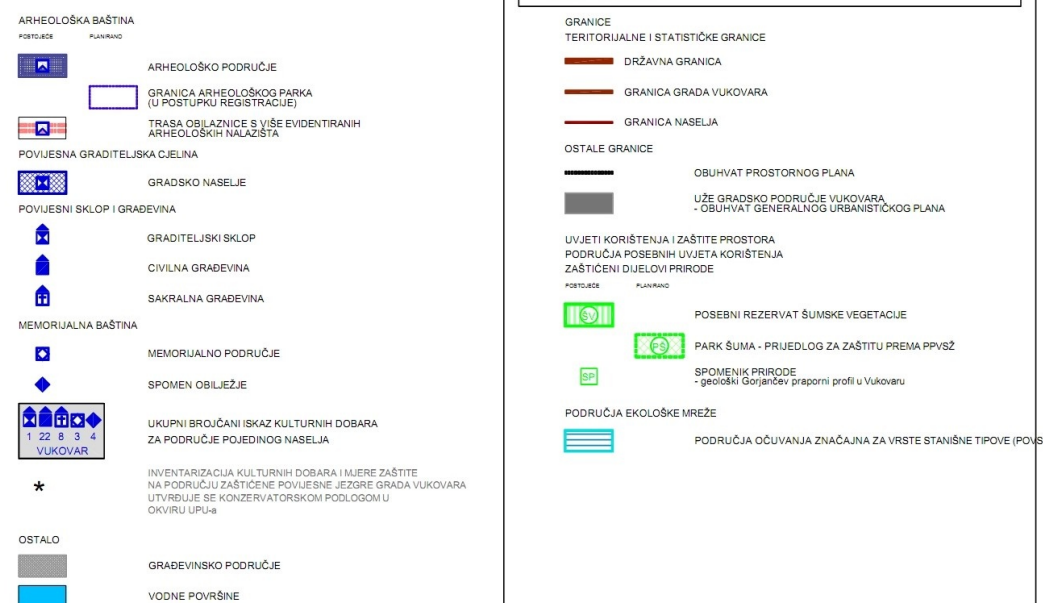



Županijski vijeće: VUKOVARSKO – SRIJEMSKA ŽUPANIJA Grad: VUKOVAR	
Naziv prostornog plana: III. IZMJENE I DOPUNE PROSTORNOG PLANA UREĐENJA GRADA VUKOVARA	
Naziv kartografskog prikaza: PODRUČJA POSEBNIH UVJETA KORIŠTENJA	
Broj kartografskog prikaza: 3.1.1.	Mjerilo kartografskog prikaza: 1 : 25 000
Odluka predstavničkog tijela o izradi plana: Odluka predstavničkog tijela o donošenju plana: Mrežne stranice Grada Vukovara br. 2/17, 11/17 Odluka predstavničkog tijela o donošenju plana: Službeni vjesnik Grada Vukovara br. 12/18	Odluka predstavničkog tijela o donošenju plana: Službeni vjesnik Grada Vukovara br. 12/18
Javna rasprava (datum objave): Mrežne stranice Grada Vukovara: 3.5.2018. i 9.8.2018. Mrežne stranice Grada Vukovara: 7.5.2018. i 10.8.2018.	Javni ovid oddan: od: 16. svibnja 2018.g. do: 30. svibnja 2018.g. od: 20. kolovoza 2018.g. do: 3. rujna 2018.g.
Pečat tijela odgovornog za provođenje javne rasprave: 	Odgovorna osoba za provođenje javne rasprave:  MARINA VLAČIĆ, mag.iur. (ime, prezime i potpis)
Mišljenje na plan prema članku 109. Zakona o prostornom uređenju (NN br. 153/13 i 65/17): ZAVOD ZA PROSTORNO UREĐENJE VUKOVARSKO-SRIJEMSKÉ ŽUPANIJE Broj mišljenja klasa: 350-02/18-0146      urbroj: 2196/1-10-07-182      datum: 8. studenoga 2018.g.	
Pravna osoba koja je izradila plan: ZAVOD ZA URBANIZAM I IZGRADNJU d.d. OSJEK	
Pečat pravne osobe koja je izradila plan: 	Odgovorna osoba: STJEPAN KARIN, dipl.ing.grad.  (ime, prezime i potpis)
Odgovorni voditelj izrade Nacrta prijedloga prostornog plana: DARIJA ŠARIĆ, dipl.ing.arh. 	
<div style="display: flex; align-items: center;">  <div> <b>DARIJA ŠARIĆ</b>              dipl.ing.arh.              ČVLAŠTENA ARHITEKTIKA              URBANISTIKA              A-U BO           </div> </div>	
Stručni tim u izradi plana: 1. DARIJA ŠARIĆ, dipl.ing.arh. 2. ZLATICA ŠKARIĆ, dipl.ing.arh. 3. DENIS STANIĆ, dipl.ing.grad. 4. FILIP RUŠKA, mag.ing.aedf. 5. THOMIR VEMENAC, mag.ing.el. 6. MIA KORDIĆ, mag.ing.el.	7. VESNA JUKIĆ, dipl.ing.grad. 8. Tehnička suradnja: 1. IVANKA JERČIĆ LESKUR, ing.arh. 2.
Broj plana: 01/17	Predsjednik predstavničkog tijela:  TOMISLAV ŠOTA, dr.med.vet. (ime, prezime i potpis)
Pečat predstavničkog tijela: 	Pečat nadležnog tijela: 
Istovjetnost ovog prostornog plana s izvornikom potvrđeno:	
(ime, prezime i potpis)	

### Tumač oznaka

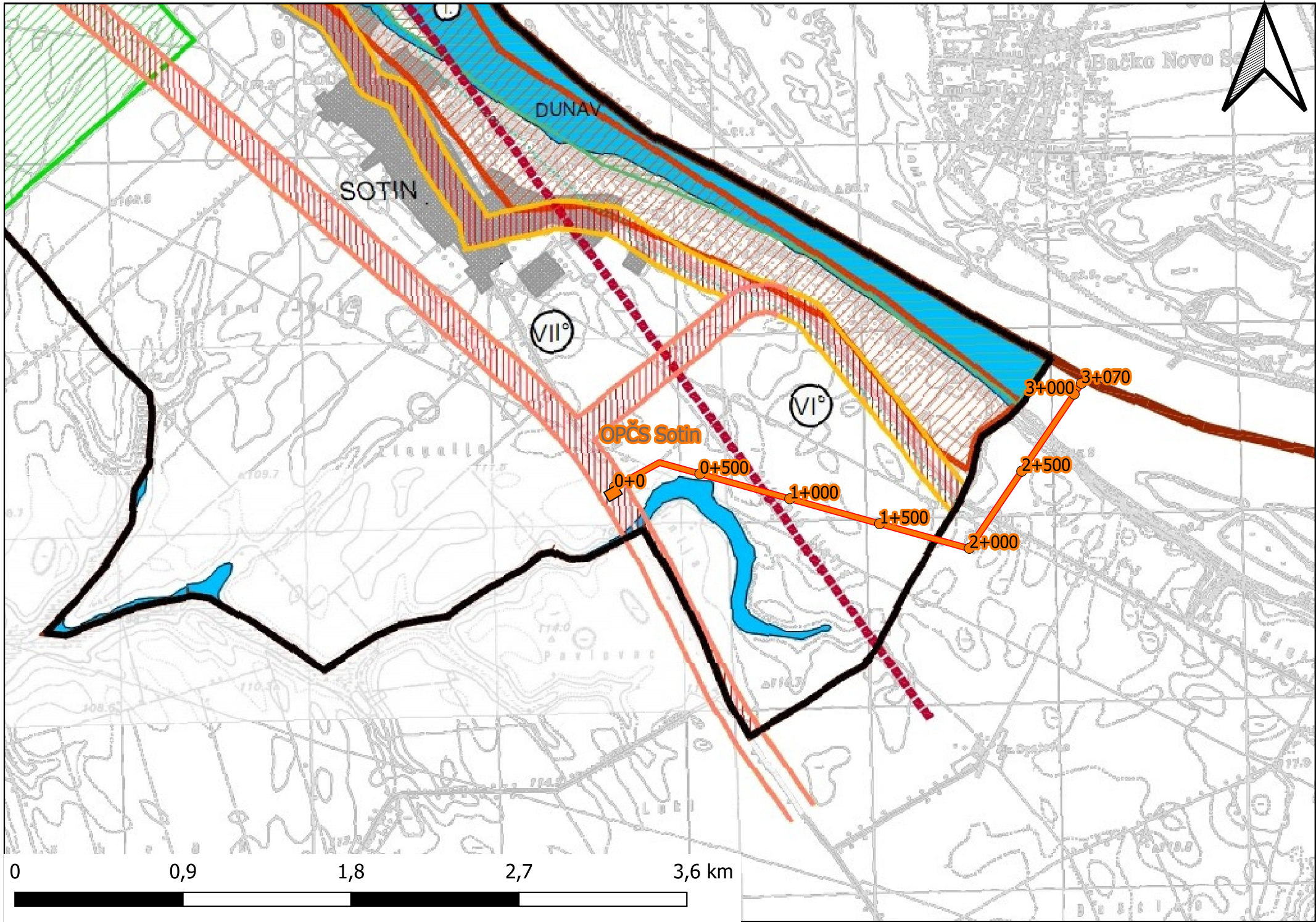
## Planirani zahvat

-  Objekti na trasi plinovoda Sotin - Bačko Novo Selo  
 Stacionaže za plinovod Sotin - Bačko Novo Selo  
 Plinovod Sotin - Bačko Novo Selo



		dvokut-ecro.hr	
		ZAŠTITA OKOLIŠA I ODRŽIVI RAZVOJ	
<b>nositelj zahvata</b>	DVOKUT - ECRO d. o. o., Trnjanska 37, 10 000 Zagreb		
<b>naziv dokumenta</b>	Elaborat usklađenosti s Prostornim Planom za Studiju utjecaja na okoliš plinovod Sotin - Bačko Novo Selo		
<b>naziv priloga</b>	Planirani zahvat na podlozi PPUG Vukovar - 3.1.1. Područja posebnih uvjeta korištenja		
<b>izvor podloge</b>	III. Izmjene i dopune PPUG Vukovar - 3.1.1. Područja posebnih uvjeta korištenja, Zavod za prostorno uređenje Vukovarsko - srijemske županije		
<b>voditelj izrade</b>	Ivan Juratek, mag. prosp. arh.		
<b>nacrtno rješenje</b>	Nikola Geršak, bacc. ing. silv.		
<b>mjerilo</b>	1 : 25 000	<b>datum</b>	rujan 2021.
			<b>broj priloga</b> / 7




























Županija: VUKOVARSKO - SRIJEMSKA ŽUPANIJA		
Grad: VUKOVAR		
Naziv prostornog plana: III. IZMJENE I DOPUNE PROSTORNOG PLANA UREĐENJA GRADA VUKOVARA		
Naziv kartografskog prikaza: PODRUČJA POSEBNIH OGRANIČENJA U KORIŠTENJU		
Broj kartografskog prikaza: 3.1.2.	Mjerilo kartografskog prikaza: 1 : 25 000	
Odluka predstavničkog tijela o izradi plana: Službeni vjesnik Grada Vukovara br. 2/17, 11/17	Odluka predstavničkog tijela o donošenju plana: Službeni vjesnik Grada Vukovara br. 12/18	
Javna rasprava (datum objave): Mrežne stranice MGIPU 3.5.2018. i 9.8.2018. Mrežne stranice Grada Vukovara - "Vešteni list" 7.5.2018. i 10.8.2018.	Javni uvid održan: od: 16. svibnja 2018.g. do: 30. svibnja 2018.g. od: 20. kolovoza 2018.g. do: 3. rujna 2018.g.	
Pečat tijela odgovornog za provođenje javne rasprave:   MARINA VLAČIĆ, mag.iur. (ime, prezime i potpis)		
Mišljenje na plan prema članku 107. Zakona o prostornom uređenju (NN br. 153/13 i 65/17): ZAVOD ZA PROSTORNO UREĐENJE VUKOVARSKO-SRIJEMSKJE ŽUPANIJE Broj mišljenja klasa: 350-02/18-01/46 datum: 8. studenoga 2018.g.		
Pravna osoba koja je izradila plan: ZAVOD ZA URBANIZAM I IZGRADNJU d.d. OSUJEK		
Pečat pravne osobe koja je izradila plan: 	Odgovorna osoba:  STJEPAN KARIN, dipl.ing.grad. (ime, prezime i potpis)	
Odgovorni voditelj izrade Nacrta prijedloga prostornog plana: DARIJA ŠARIĆ, dipl.ing.arh. 		 DARIJA ŠARIĆ dipl.ing.arh. OVLAŠTENIA ARHITEKTICA URBANISTICA A-1/19
Stručni tim u izradi plana: 1. DARIJA ŠARIĆ, dipl.ing.arh. 2. ZLATICA ŠKARIĆ, dipl.ing.arh. 3. DENIS STANIĆ, dipl.ing.grad. 4. FILIP RUŠKA, mag.ing.aedif. 5. TIHOMIR VEMENAC, mag.ing.el. 6. MIA KORDIĆ, mag.ing.el.		7. VESNA JUKIĆ, dipl.ing.grad. 8. Tehnička suradnja: 1. IVANKA JERČIĆ LESKUR, ing.arh. 2.
Broj plana: 01/17		Predsjednik predstavničkog tijela:  TOMISLAV SOTA, dr.med.vet. (ime, prezime i potpis)
Pečat predstavničkog tijela: 		Pečat nadležnog tijela: 
Istovjetnost ovog prostornog plana s izvornikom: 		
(ime, prezime i potpis)		

### Tumač oznaka


#### Planirani zahvat

-  Objekti na trasi plinovoda Sotin - Bačko Novo Selo
-  Stacionaže za plinovod Sotin - Bačko Novo Selo
-  Plinovod Sotin - Bačko Novo Selo

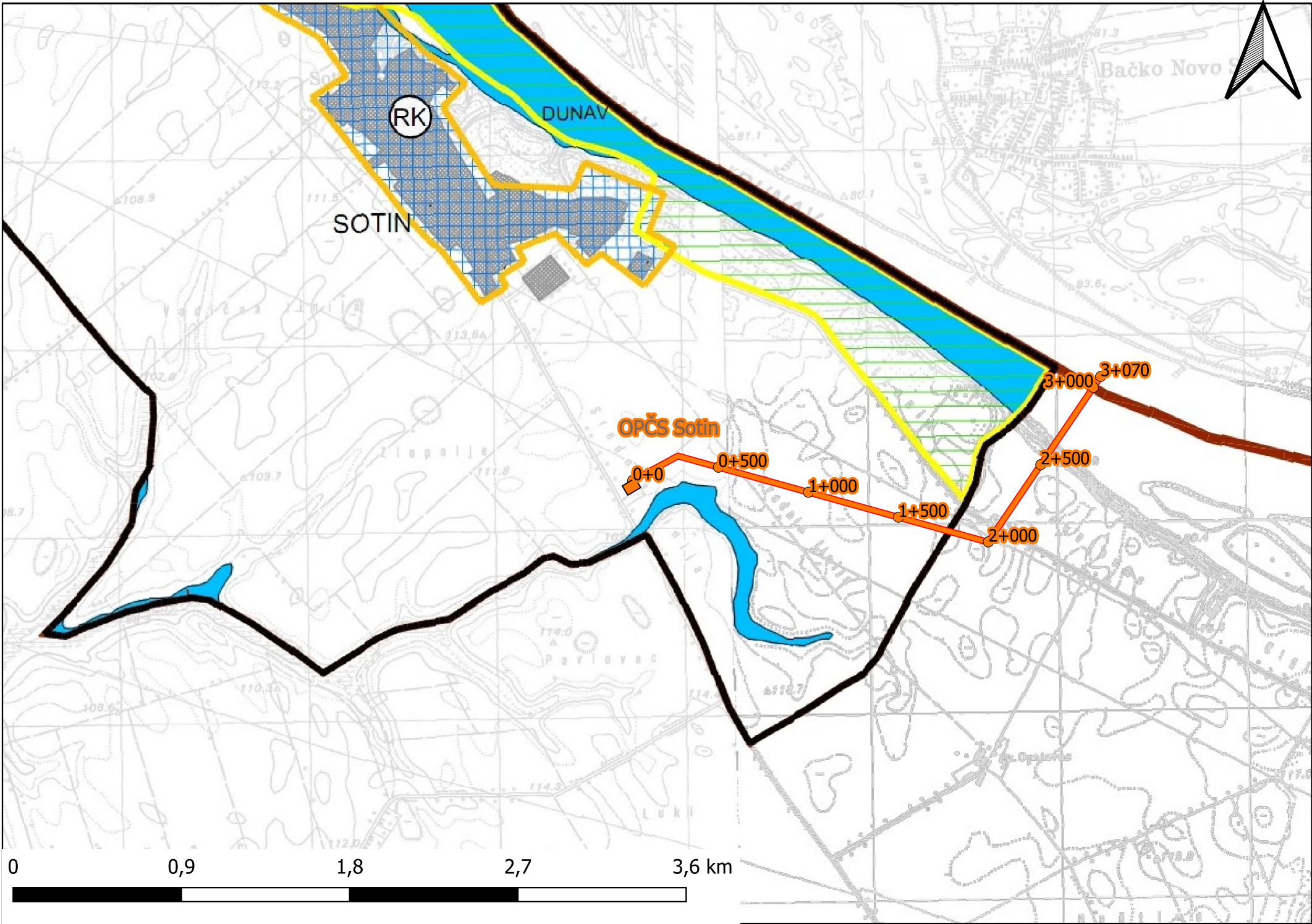
PODRUČJA POSEBNIH OGRANIČENJA U KORIŠTENJU	
KRAJOBRAZ	PLANIRANO
 OSOBITO VRIJEDAN PREDJEL - PRIRODNI KRAJOBRAZ	 OSOBITO VRIJEDAN PREDJEL - PRIRODNI KRAJOBRAZ - PRIEDLOG PREMA PPŽ-U
 OSOBITO VRIJEDAN PREDJEL - KULTIVIRANI KRAJOBRAZ	
 TOČKE I POTEZI ZNAČAJNI ZA PANORAMSKJE VRIJEDNOSTI KRAJOBRAZA	
 TLO	 GRANICA POTRESNE ZONE
 OZNAKA NAJVEĆEG INTENZITETA POTRESA VII° - STUPANJU PO MCS LJESTVICI	
 RASJEDI	
 PODRUČJE POJAČANE EROZIJE	

VODE	
 VODOZAŠTITNO PODRUČJE	
 VODOTOK - I. kategorija	
 LUČKO PODRUČJE	
 SIDRIŠTE	
 ZAŠTITA POSEBNIH VRIJEDNOSTI I OBLJEŽJA SANACIJA	
 PODRUČJE UGROŽENO BUKOM	
 OSTALO	
 PLANIRANI KORIDOR BRZE DRŽAVNE CESTE	
 PLANIRANI VIŠENAMJENSKI KANAL DUNAV-SAVA	
 GRADEVINSKO PODRUČJE	
 VODNE POVRŠINE	

TUMAČ ZNAKOVLJA	
GRANICE	
TERITORIJALNE I STATISTIČKE GRANICE	
 DRŽAVNA GRANICA	
 GRANICA GRADA VUKOVARA	
 GRANICA NASELJA	
OSTALE GRANICE	
 OBUHVAT PROSTORNOG PLANA	
 GRANICA VIŠENAMJENSKOG KANALA DUNAV-SAVA	

		dvokut-ecro.hr	
ZAŠTITA OKOLIŠA I ODRŽIVI RAZVOJ			
<b>nositelj zahvata</b>	DVOKUT - ECRO d. o. o., Trnjanska 37, 10 000 Zagreb		
<b>naziv dokumenta</b>	Elaborat usklađenosti s Prostornim Planom za Studiju utjecaja na okoliš plinovod Sotin - Bačko Novo Selo		
<b>naziv priloga</b>	Planirani zahvat na podlozi PPUG Vukovar - 3.1.2. Područja posebnih ograničenja u korištenju		
<b>izvor podloge</b>	III. Izmjene i dopune PPUG Vukovar - 3.1.2. Područja posebnih ograničenja u korištenju, Zavod za prostorno uređenje Vukovarsko - srijemske županije		
<b>voditelj izrade</b>	Ivan Juratek, mag. prosp. arh.		
<b>nacrt izradio</b>	Nikola Geršak, bacc. ing. silv.		
<b>mjerilo</b>	1 : 25 000	<b>datum</b>	rujan 2021.
		<b>broj priloga</b>	8





Županija: VUKOVARSKO - SRIJEMSKA ŽUPANIJA	
Grad: VUKOVAR	
Naziv prostornog plana: III. IZMJENE I DOPUNE PROSTORNOG PLANA UREĐENJA GRADA VUKOVARA	
Naziv kartografskog prikaza: UREĐENJE ZEMLJIŠTA I ZAŠTITA POSEBNIH VRIJEDNOSTI I OBIJEŽJA	
Broj kartografskog prikaza: 3.2.1.	Mjerilo kartografskog prikaza: 1 : 25 000
Odluka predstavničkog tijela o izradi plana: Službeni vjesnik Grada Vukovara br. 2/17, 11/17	Odluka predstavničkog tijela o donošenju plana: Službeni vjesnik Grada Vukovara br. 12/18
Javna rasprava (datum objave): Mrežne stranice MOJPU 3.5.2018. i 9.9.2018. Mrežne stranice Grada Vukovara "Vukovarski list" 7.5.2018. i 10.8.2018.	Javni uvid održan: 16. svibnja 2018.g. do: 30. svibnja 2018.g. 20. kolovoza 2018.g. do: 3. rujna 2018.g.
Pečat tijela odgovornog za provođenje javne rasprave:	Odgovorna osoba za provođenje javne rasprave: MARINA VLAJČIĆ, mag.iur. (ime, prezime i potpis)
Mišljenje na plan prema članku 107. Zakona o prostornom uređenju (NN br. 153/13 i 65/17.) ZAVOD ZA PROSTORNO UREĐENJE VUKOVARSKO-SRIJEMSKA ŽUPANIJE Broj mišljenja klasa: 350-02/18-01/46 ured broj: 2196/1-10-07-18-2 datum: 8. studenoga 2018.g.	
Pravna osoba koja je izradila plan: ZAVOD ZA URBANIZAM I IZGRADNJU d.d. OSJEK	
Pečat pravne osobe koja je izradila plan:	Odgovorna osoba: STJEPAN KARIN, dipl.ing.grad. (ime, prezime i potpis)
Odgovorni voditelj izrade Nacrta prijedloga prostornog plana: DARUJA ŠARIĆ, dipl.ing.arh.	DARUJA ŠARIĆ dipl.ing.arh. OVLAŠTENI ARHITEKTIGRA URBANISTICA A-U 88
Stručni tim u izradi plana: 1. DARUJA ŠARIĆ, dipl.ing.arh. 2. ZLATICA ŠKARIĆ, dipl.ing.arh. 3. DENIS STANIĆ, dipl.ing.grad. 4. FILIP RUŠKA, mag.ing.aedif. 5. TIHOMIR VEMENAC, mag.ing.el. 6. MIA KORDIĆ, mag.ing.el. 7. VESNA JUKIĆ, dipl.ing.grad. 8. Tehnička suradnja: 1. IVANKA JERČIĆ LESKUR, ing.arh. 2.	
Broj plana: 01/17	
Pečat predstavničkog tijela:	Predsjednik predstavničkog tijela: TOMISLAV ŠOTA, dr.med.vet. (ime, prezime i potpis)
Istovjetnost ovog prostornog plana s izvornikom potvrđena:	Pečat nadležnog tijela:
(ime, prezime i potpis)	

Tumač oznaka

Planirani zahvat

- Objekti na trasi plinovoda Sotin - Bačko Novo Selo
- Stacionaže za plinovod Sotin - Bačko Novo Selo
- Plinovod Sotin - Bačko Novo Selo

- ZAŠTITA POSEBNIH VRIJEDNOSTI I OBIJEŽJA
- SANACIJA
- POSTOJEĆE
- PLANIRANO
- OŠTEĆEN PRIRODNI KRAJOLIK
  - OŠTEĆENA GRADSKA I SEOSKA CJELINA RK - rekonstrukcija
  - OŠTEĆENE ŠUME rekultiviranje
  - MINIRANO PODRUČJE
  - ODLAGALIŠTE OTPADA - PRIJEDLOG SANACIJE
  - OBUHVAT OBAVEZNE IZRADE PROGRAMA SANACIJE I ISPITIVANJA STABILNOSTI TLA
  - OSTALO
  - GRAĐEVINSKO PODRUČJE
  - VODNE POVRŠINE

TUMAČ ZNAKOVLJA

- GRANICE
- TERITORIJALNE I STATISTIČKE GRANICE
- DRŽAVNA GRANICA
  - GRANICA GRADA VUKOVARA
  - GRANICE NASELJA
  - OSTALE GRANICE
  - OBUHVAT PROSTORNOG PLANA



dvokut-ecro.hr

ZAŠTITA OKOLIŠA I ODRŽIVI RAZVOJ

<b>nositelj zahvata</b>	DVOKUT - ECRO d. o. o., Trnjanska 37, 10 000 Zagreb
<b>naziv dokumenta</b>	Elaborat usklađenosti s Prostornim Planom za Studiju utjecaja na okoliš plinovod Sotin - Bačko Novo Selo
<b>naziv priloga</b>	Planirani zahvat na podlozi PPUG Vukovar - 3.2.1. Zaštita posebnih vrijednosti i obilježja
<b>izvor podloge</b>	III. Izmjene i dopune PPUG Vukovar - 3.2.1. Zaštita posebnih vrijednosti i obilježja, Zavod za prostorno uređenje Vukovarsko - srijemske županije
<b>voditelj izrade</b>	Ivan Juratek, mag. prosp. arh.
<b>nacr izradio</b>	Nikola Geršak, bacc. ing. silv.
<b>mjerilo</b>	1 : 25 000
<b>datum</b>	rujan 2021.
<b>broj priloga</b>	9













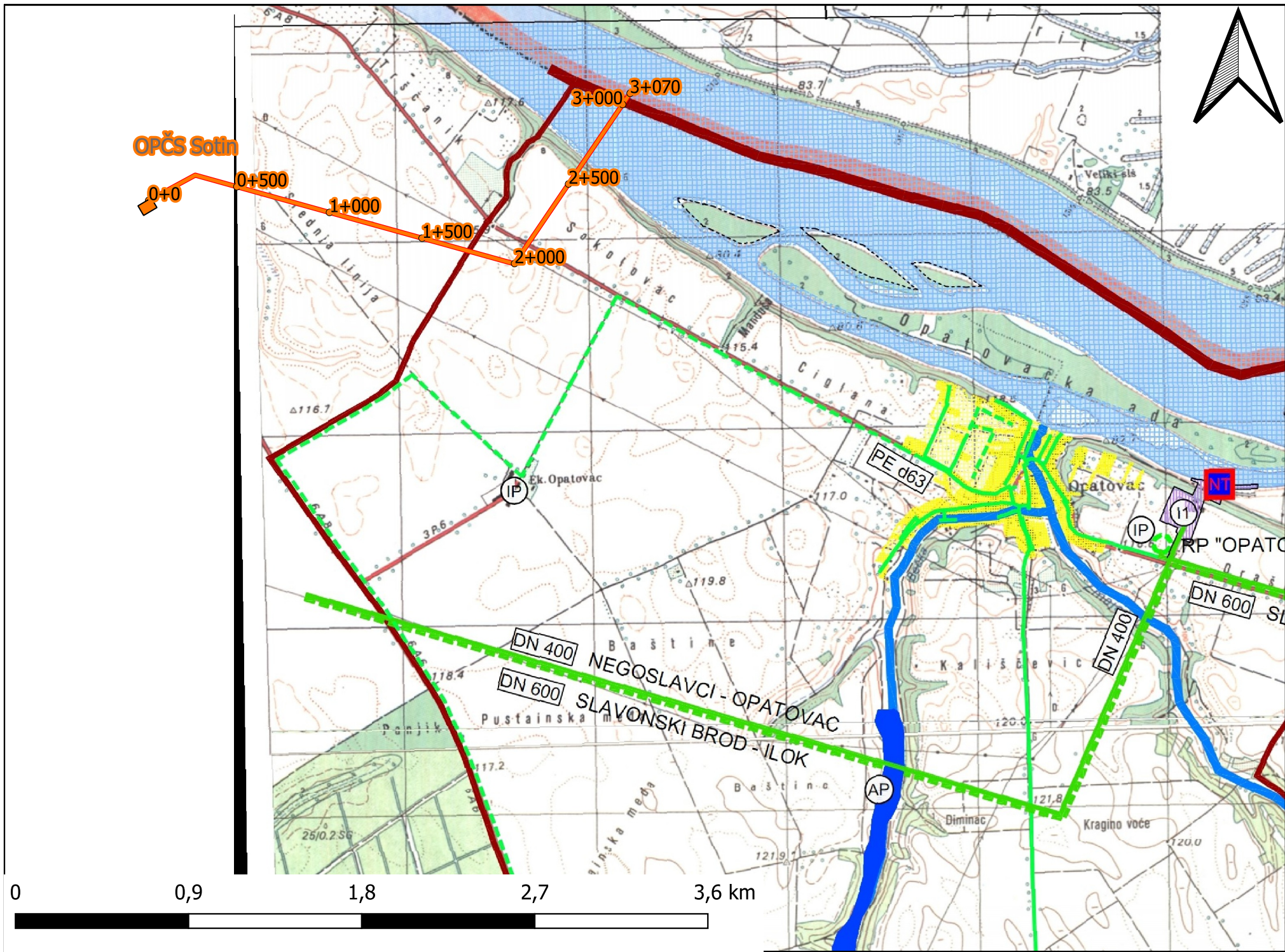
## Tumač oznaka

Planirani zahvat

-  Objekti na trasi plinovoda Sotin - Bačko Novo Selo
-  Stacionaže za plinovod Sotin - Bačko Novo Selo
-  Plinovod Sotin - Bačko Novo Selo

 <div style="text-align: right;">dvokut-ecro.hr</div>	
ZAŠTITA OKOLIŠA I ODRŽIVI RAZVOJ	
<b>nositelj zahvata</b>	DVOKUT - ECRO d. o. o., Trnjanska 37, 10 000 Zagreb
<b>naziv dokumenta</b>	Elaborat usklađenosti s Prostornim Planom za Studiju utjecaja na okoliš plinovod Sotin - Bačko Novo Selo
<b>naziv priloga</b>	Planirani zahvat na podlozi PPUO Lovas - 1 Korištenje i namjena površina
<b>izvor podloge</b>	II. Izmjene i dopune PPUO Lovas - 1 Korištenje i namjena površina, Zavod za prostorno uređenje Vukovarsko - srijemske županije
<b>voditelj izrade</b>	Ivan Juratek, mag. prosp. arh.
<b>nacrt izradio</b>	Nikola Geršak, bacc. ing. silv.
<b>mjerilo</b>	1 : 25 000
<b>datum</b>	rujan 2021.
<b>broj priloga</b>	11





Županija:	VUKOVARSKO - SRIJEMSKA ŽUPANIJA		
Općina:	LOVAS		
Naziv prostornog plana:	PROSTORNI PLAN UREĐENJA OPĆINE LOVAS		
Naziv kartografskog prikaza:	PLINSKA INFRASTRUKTURNA MREŽA		
Broj kartografskog prikaza	2.4.	Mjerilo kartografskog prikaza	1 : 25 000
Odluka o izradi PPUO Lovas:od 13.05.2004.-kl.:021-05/04-01/363;ur.br.:2188/16-04-7 i "Program mjera" "Sl. vjesnik" Vukovarsko-srijemske županije broj 7/00		Odluka opć.vijeća o donošenju PPUO Lovas:	
Odluka o objavi javne rasprave od 28.01.2005.- kl.: 021-05/05-01/64,Ur.br.:2196/05-05-01-2, objavljeno u Glasu Slavonije 10.02.2005.		Javni uvid održan: od - 03.02.2005. do - 03.03.2005.g.	
Pečat tijela odgovornog za provođenje javne rasprave:		Odgovorna osoba za provođenje javne rasprave:	
M.P.		..... Načelnik : g. Željko Cirba dip.ing.	
Suglasnost na plan: Ured državne uprave u Vukovarsko-srijemskoj županiji, prema članku 24. Zakona o prostornom uređenju ( Narodne novine 30/94, 68/98, 61/00, 32/02 i 100/04), broj suglasnosti klasa:350-02/05-01/202, ur.broj.2196-03-02-06-07 datum: 11.04.2006.			
Pravna osoba koja je izradila plan:		NESEK d.o.o., Zagreb, Florijana Andrašeca 14.	
Pečat pravne osobe koja je izradila plan:		..... Direktor : Jasna Matulić, dipl.oec.	
Stručni tim u izradi plana: Jasna Matulić, dipl.oecc. Bojana Sajko, dipl. ing. arh.,ovl.arh. Kristina Anka Mendeš, dipl.ing.arh., ovl.arh.		Ivan Ohnjec, dipl.ing.građ., ovl. Petra Keser, ba.oec., Lorena Brnas	
Koordinator plana:		Jasna Matulić, dipl. oecc.	
Pečat općinskog vijeća:		Predsjednik općinskog vijeća:	
M.P.		..... Predsjednik : g. Željko Cirba dipl.ing.	
Istovjetnost prostornog plana s izvornikom ovjerava:		Pečat nadležnog tijela:	
.....		M.P.	

## Tumač oznaka

### Planirani zahvat

- Objekti na trasi plinovoda Sotin - Bačko Novo Selo
- Stacionaže za plinovod Sotin - Bačko Novo Selo
- Plinovod Sotin - Bačko Novo Selo

## POVRŠINE IZVAN NASELJA

- GOSPODARSKA NAMJENA - PROIZVODNA pretežito industrijska - I1
- GOSPODARSKA NAMJENA - PROIZVODNA pretežito poljoprivredna - IP
- VODNE POVRŠINE AKUMULACIJA AP - za obranu od poplava

## ENERGETSKI SUSTAV PROIZVODNJA I CIJEVNI TRANSPORT NAFTE I PLINA

- PREKRCAJNA LUKA (TERMINAL) naftni - NT
- MAGISTRALNI PLINOVOD
- LOKALNI PLINOVOD
- REDUKCIJSKA POSTAJA

## LEGENDA

### GRANICE TERITORIJALNE I STATISTIČKE GRANICE

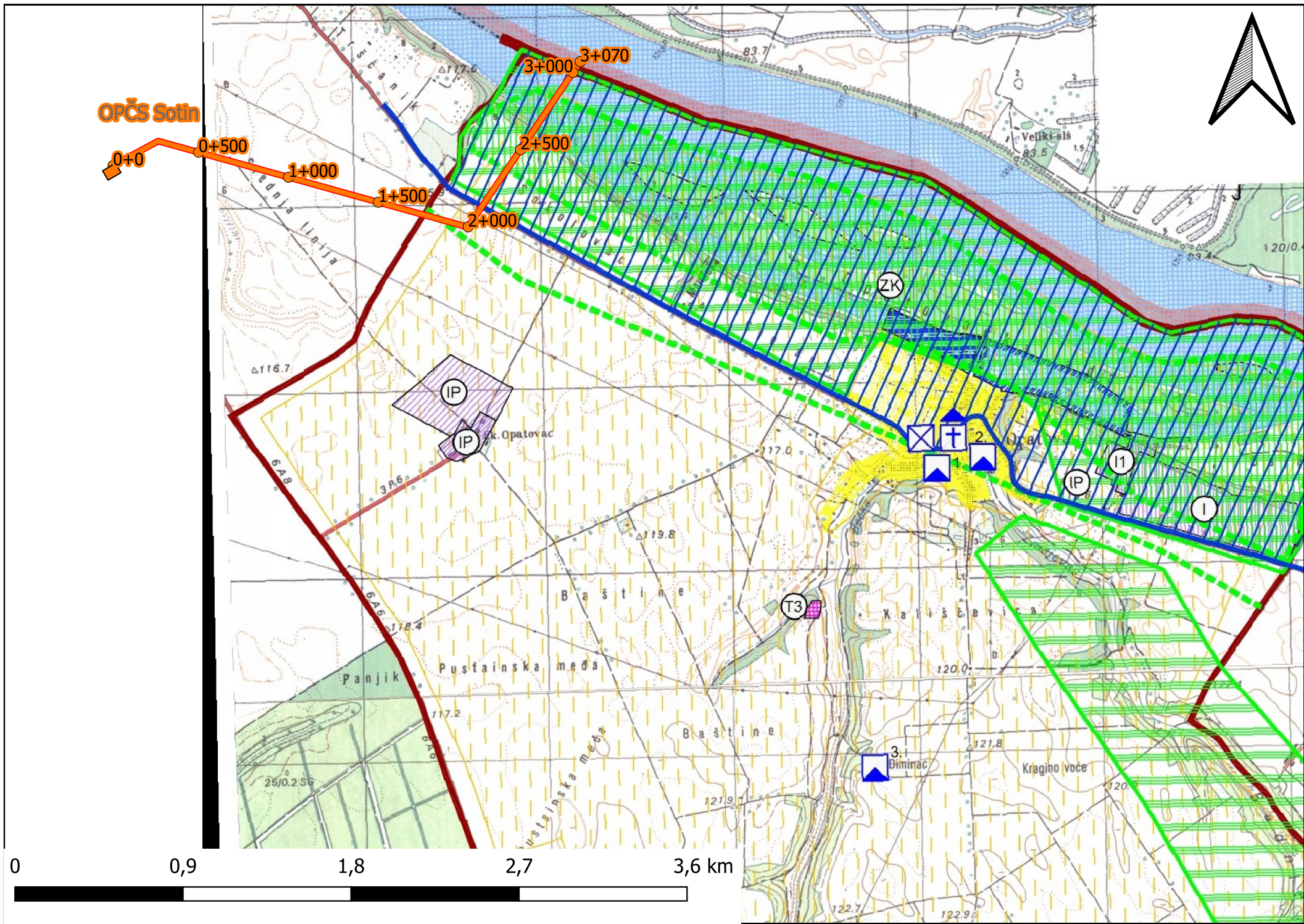
- DRŽAVNA GRANICA
- OPĆINSKA GRANICA

### NAMJENA POVRŠINA

- IZGRAĐENI DIO GRAĐEVINSKOG PODRUČJA NASELJA
- NEIZGRAĐENI DIO GRAĐEVINSKOG PODRUČJA NASELJA

dvokut-ecro.hr	
ZAŠTITA OKOLIŠA I ODRAŽIVI RAZVOJ	
nositelj zahvata	DVOKUT - ECRO d. o. o., Trnjanska 37, 10 000 Zagreb
naziv dokumenta	Elaborat usklađenosti s Prostornim Planom za Studiju utjecaja na okoliš plinovod Sotin - Bačko Novo Selo
naziv priloga	Planirani zahvat na podlozi PPUO Lovas - 2.4 Plinska infrastrukturna mreža
izvor podloge	PPUO Lovas - 2.4 Plinska infrastrukturna mreža, Zavod za prostorno uređenje Vukovarsko - srijemske županije
voditelj izrade	Ivan Juratek, mag. prosp. arh.
nacrt izradio	Nikola Geršak, bacc. ing. silv.
mjerilo	1 : 25 000
datum	rujan 2021.
broj priloga	12





LEGENDA	
GRANICE TERITORIJALNE I STATISTIČKE GRANICE	
	DRŽAVNA GRANICA
	OPĆINSKA GRANICA
NAMJENA POVRŠINA	
	IZGRAĐENI DIO GRADEVINSKOG PODRUČJA NASELJA
	NEIZGRAĐENI DIO GRADEVINSKOG PODRUČJA NASELJA
	GOSPODARSKA NAMJENA - I
	GOSPODARSKA NAMJENA - PROIZVODNA pretežito industrijska - II
	GOSPODARSKA NAMJENA - PROIZVODNA pretežito poljoprivredna - IP
	GOSPODARSKA NAMJENA - reciklažno dvorište građevinskog i komunalnog otpada - G ("Šiji)
	UGOSTITELJSKO - TURISTIČKA NAMJENA kampiralište - T3
	ZONA ZIMOVNIKA
	ZONA ZA SMJEŠTAJ PLUTAJUĆIH OBJEKATA

ZAŠTIĆENI DIJELOVI PRIRODE I KRAJOBRAZ	
	OSOBITO VRIJEDAN PREDJEL - PRIRODNI KRAJOBRAZ
	ZAŠTIĆENI KRAJOLIK
	POTEZI ZNAČAJNI ZA PANORAMSKJE VRIJEDNOSTI KRAJOBRAZA
	HR2000327 - PODRUČJE EKOLOŠKE MREŽE VAŽNO ZA DIVLJE SVOJTE I STANIŠNE TIPOVE, Dunav-Vukovar


ARHEOLOŠKA BAŠTINA	
	PRAPOVIJESNI ARHEOLOŠKI LOKALITET 1. Lovas, "Kalvarija, Orlinac, Staro groblje"
	ARHEOLOŠKI POJEDINAČNI LOKALITET 1. Opatovac, "Fruskiogorska ul." 2. Opatovac, "Vinograd F. Königsdorfera" 3. Opatovac, "Diminac"
POVIJESNA GRADITELJSKA CJELINA	
	SEOSKA NASELJA
POVIJESNI SKLOPI I GRADEVINA	
	SAKRALNA GRADEVINA
MEMORIJALNA BAŠTINA	
	MEMORIJALNO I POVJESNO PODRUČJE
TLO	
	LOVIŠTE I UZGAJALIŠTE DIVLJACI

Županija: VUKOVARSKO-SRIJEMSKA ŽUPANIJA Općina: OPĆINA LOVAS		
Naziv prostornog plana: II. IZMJENE I DOPUNE PROSTORNOG PLANA UREĐENJA OPĆINE LOVAS		
Naziv kartografskog prikaza: PODRUČJE POSEBNIH UVJETA KORIŠTENJA I OGRANIČENJA U KORIŠTENJU		
Broj kartografskog prikaza:	3.1.	Mjerilo kartografskog prikaza: 1 : 25 000
Odluka o izradi (službeno glasilu): "Službeni vjesnik" Vukovarsko-srijemske županije br. 5/12. i 16/12.		Odluka predstavničkog tijela o donošenju plana (službeno glasilu): "Službeni vjesnik" Vukovarsko-srijemske županije br. 10/14.
Javna rasprava (datum objave): "Službeni vjesnik" Vukovarsko-srijemske županije br. 18/13. od 24.10.2013.		Javni uvid održan: od: 04.11.2013. do: 11.11.2013.
Pečat tijela odgovornog za provođenje javne rasprave:		Odgovorna osoba za provođenje javne rasprave:  TANJA PAŠA, dipl.inž.arh.
Suglasnost na plan prema članku 97. Zakona o prostornom uređenju i gradnji ("Narodne novine" br. 76/07, 38/09 i 55/11, 90/11, 50/12 i 55/12.)		
broj suglasnosti klasa: 350-02/14-01/01, ur.broj: 21861-01-14-1		Datum: 05.05.2014. godine
Pravna osoba/tijelo koje je izradilo plan:	Pečat pravne osobe koja je izradila plan:	Odgovorna osoba:  KRUNOSLAV LIPIĆ, dipl.ing.arh.
Odgovorni voditelj:  VANESA BOLF, dipl.ing.arh.		
Stručni tim u izradi plana: 1. Vanesa Bolf, dipl.ing.arh. 2. Sandra Milas, dipl.ing.arh. 3. Krunoslav Lipić, dipl.ing.arh. 4. Vlado Sudar, dipl.ing.grad. 5. Stjepan Stakor, dipl.ing.kult.teh. 6. Ivica Bugarčić, dipl.ing.grad. 7. Ljubica Maćan-Korkutović, dipl.turizam. 8. Stojan Stoković, dipl.tur. 9. Vesna Premuš-Stajcer, dipl.ing.arh. 10. Tomislav Matačković, ing.grad. 11. Vesna Weyrer, ing.grad. 12. Pavica Filikovac, dipl.iur. 13. Aleksandra Knežević, grad.teh. 14. _____ 15. _____ 16. _____ 17. _____		
Pečat predstavničkog tijela:		Predsjednik predstavničkog tijela:  STJEPAN MILAS
Istovjetnost ovog prostornog plana s izvornikom ovjerava: Pečat nadležnog tijela,  _____		

### Tumač oznaka

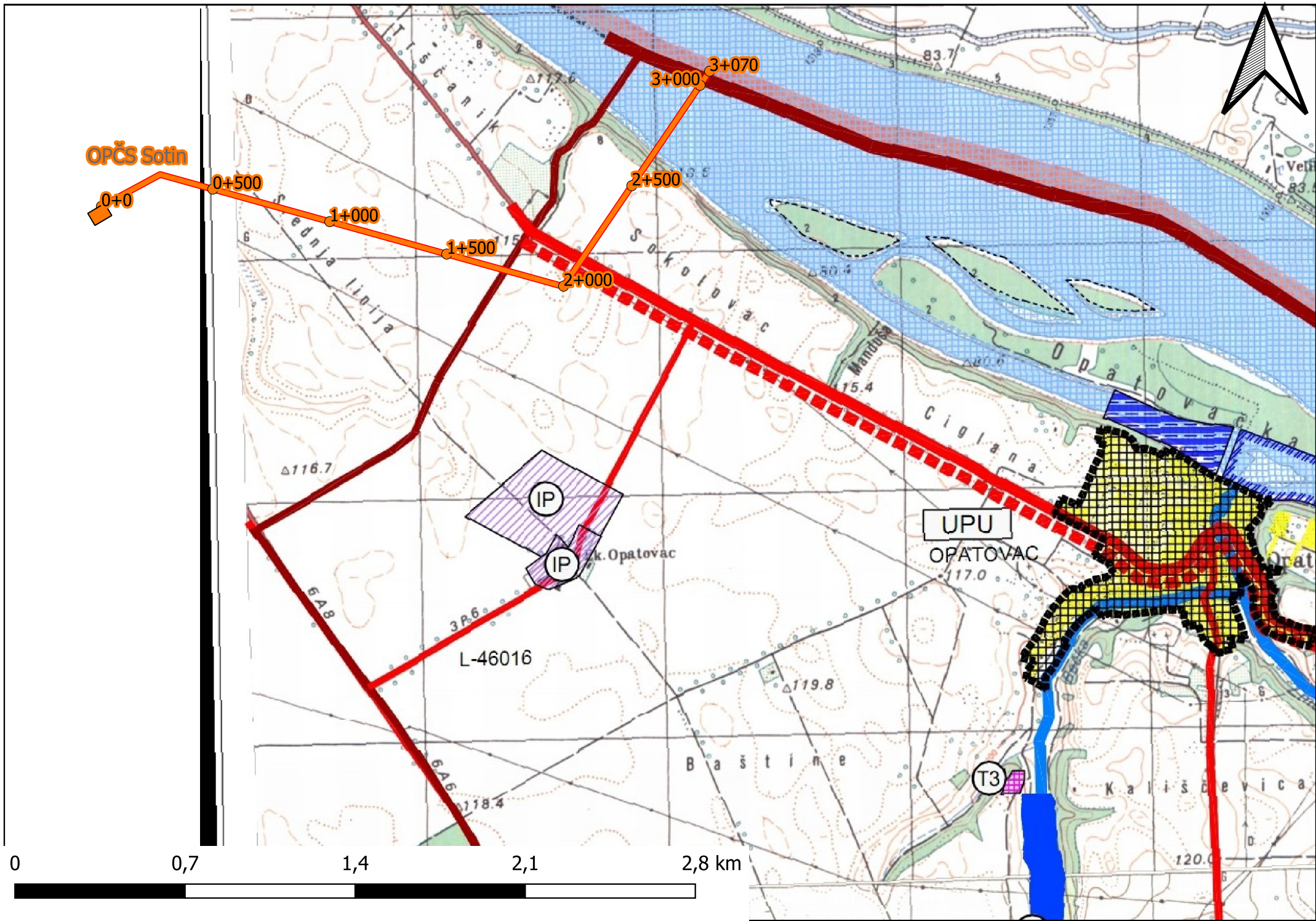
Planirani zahvat

- Objekti na trasi plinovoda Sotin - Bačko Novo Selo
- Stacionaže za plinovod Sotin - Bačko Novo Selo
- Plinovod Sotin - Bačko Novo Selo



</





Županija:	VUKOVARSKO-SRIJEMSKA ŽUPANIJA		
Općina:	OPĆINA LOVAS		
Naziv prostornog plana:	II. IZMJENE I DOPUNE PROSTORNOG PLANA UREĐENJA OPĆINE LOVAS		
Naziv kartografskog prikaza:	PODRUČJA PRIMJENE PLANSKIH MJERA ZAŠTITE		
Broj kartografskog prikaza:	3.4.	Mjerilo kartografskog prikaza:	1 : 25 000
Odluka o izradi (službeno glasilu):	Odluka predstavničkog tijela o donošenju plana (službeno glasilu):		
"Službeni vjesnik" Vukovarsko-srijemske županije br. 5/12. i 16/12.	"Službeni vjesnik" Vukovarsko-srijemske županije br. 10/14.		
Javna rasprava (datum objave):	Javni uvid održan:		
"Službeni vjesnik" Vukovarsko-srijemske županije br. 10/13. od 24.10.2013.	do: 04.11.2013. do: 11.11.2013.		
Pečat tijela odgovornog za provođenje javne rasprave:	Odgovorna osoba za provođenje javne rasprave:		
	<div></div> <div>TANJA PAŠA, dipl.novinar</div>		
Suglasnost na plan prema članku 97. Zakona o prostornom uređenju i gradnji ("Narodne novine" br. 76/07, 38/09 i 55/11, 90/11, 50/12 i 55/12.)			
broj suglasnosti klasa: 350-02/14-01/01, ur.broj: 2196/1-01-14-1		Datum: 05.05.2014. godine	
Pravna osoba/tijelo koje je izradilo plan:	Pečat pravne osobe koja je izradila plan:	Odgovorna osoba:	
IZRAĐIVAČ PLANA: ZAVOD ZA PROSTORNO PLANIRANJE d.d. OSJEK  SURADNIČKA USTANOVA: JAVNA USTANOVA ŽUPANIJSKI ZAVOD ZA PROSTORNO UREĐENJE VUKOVARSKO-SRIJEMSKA ŽUPANIJE		<div></div> <div>KRUNOSLAV LIPČIĆ, dipl.ing. arh.</div>	
Odgovorni voditelj:			
<div></div> <div>VANESA BOLF, dipl.ing. arh.</div>			
Stručni tim u izradi plana:			
1. Vanesa Bolf, dipl.ing. arh.		10. Tomislav Mataković, ing. građ.	
2. Sanda Milas, dipl.ing. arh.		11. Vesna Weyrer, ing. građ.	
3. Krunoslav Lipič, dipl.ing. arh.		12. Pavica Fikovac, dipl. iur.	
4. Vlado Sudar, dipl.ing. građ.		13. Aleksandra Knežević, ing. građ. teh.	
5. Stjepan Stakor, dipl.ing. kult. teh.		14. _____	
6. Ivica Bugarin, dipl.ing. građ.		15. _____	
7. Ljiljana Majcan-Korkutović, dipl. turizm.		16. _____	
8. Stojan Stojković, dipl. iur.		17. _____	
9. Vesna Premuš-Stajcar, dipl.ing. arh.			
Pečat predstavničkog tijela:	Predsjednik predstavničkog tijela:		
	<div></div> <div>STJEPAN MILAS</div>		
Istovjetnost ovog prostornog plana s izvornikom ovjerava:	Pečat nadležnog tijela,		
	<div></div>		

Tumač oznaka

Planirani zahvat

Objekti na trasi plinovoda Sotin - Bačko Novo Selo

Stacionaže za plinovod Sotin - Bačko Novo Selo

Plinovod Sotin - Bačko Novo Selo

LEGENDA

PODRUČJA PRIMJENE PLANSKIH MJERA ZAŠTITE

UPU

OBUHVAAT OBAVEZNE IZRADE URBANISTIČKOG PLANA UREĐENJA

ZAHVAT POTREBNE PROVEDBE  
PROCJENE UTJECAJA NA OKOLIŠ

PROMET  
CESTOVNI PROMET

D-2

DRŽAVNA CESTA

SRIJEMSKA GRANIČNA TRANSVERZALA

Ž-4174

ŽUPANIJSKA CESTA

L-46016

LOKALNA CESTA

GRANICE  
TERITORIJALNE I STATISTIČKE GRANICE

DRŽAVNA GRANICA

OPĆINSKA GRANICA

NAMJENA POVRŠINA

IZGRAĐENI DIO GRAĐEVINSKOG PODRUČJA NASELJA

NEIZGRAĐENI DIO GRAĐEVINSKOG PODRUČJA NASELJA

I

GOSPODARSKA NAMJENA - I

I1

GOSPODARSKA NAMJENA - PROIZVODNA  
pretežito industrijska - I1

IP

GOSPODARSKA NAMJENA - PROIZVODNA  
pretežito poljoprivredna - IP

G

GOSPODARSKA NAMJENA -  
reciklažno dvorište građevinskog i komunalnog otpada - G ("Šljivici")

T3

UGOSTITELJSKO - TURISTIČKA NAMJENA  
kampiralište - T3

ZONA ZIMOVNIKA

ZONA ZA SMJEŠTAJ PLUTAJUĆIH OBJEKATA

AP

AKUMULACIJA  
AP - za obranu od poplava

nositelj zahvata		DVOKUT - ECRO d. o. o., Trnjanska 37, 10 000 Zagreb	
naziv dokumenta		Elaborat usklađenosti s Prostornim Planom za Studiju utjecaja na okoliš plinovod Sotin - Bačko Novo Selo	
naziv priloga		Planirani zahvat na podlozi PPUO Lovas - 3.4 Područja primjene planskih mjera zaštite	
izvor podloge		II. Izmjene i dopune PPUO Lovas - 3.4 Područja primjene planskih mjera zaštite, Zavod za prostorno uređenje VSŽ	
voditelj izrade		Ivan Juratek, mag. prosp. arh.	
nacrt izradio		Nikola Geršak, bacc. ing. silv.	
mjerilo		1 : 25 000	datum rujan 2021.
		broj priloga	14