



STUDIJA UTJECAJA NA OKOLIŠ



Magistralni plinovod Osijek-Vukovar DN500/50 bar

GRAFIČKI PRILOZI
KNJIGA 2/2

Zagreb, siječanj 2023.

Zahvat
Vrsta dokumentacije
Naručitelj
Ugovor broj

Magistralni plinovod Osijek-Vukovar DN500/50 bar
Studija utjecaja na okoliš
PLINACRO d.o.o.
1491-21

Voditelj izrade studije

Željko Koren, dipl. ing. građ., CE, PMP *Ž. Koren*

Oikon d.o.o.

Članovi stručnog tima koji su na popisu zaposlenika suglasnosti za obavljanje stručnih poslova zaštite okoliša i prirode

Nikolina Bakšić Pavlović, mag. ing. geol., CE *Nikolina Bakšić Pavlović*
(Voditelj projektnog tima, integracija, opća poglavlja, utjecaj plinovoda na okoliš nakon prestanka korištenja, QC vode, hidrološka obilježja, kumulativni utjecaji, svjetlosno onečišćenje)

dr. sc. **Vladimir Kušan**, mag. ing. silv., CE *V. Kušan*
(QC šumarstvo)

Zoran Poljanec, mag. educ. biol. *Z. Poljanec*
(QC biološka raznolikost, zaštićena područja, ekološka mreža)

Ivona Žiža, mag. ing. agr. *Ivona Žiža*
(QC pedologija, Korištenje zemljišta, Poljoprivreda)

Tena Birov, mag. ing. prosp. arch. *Tena Birov*
(Krajobrazne značajke)

Željko Koren, dipl. ing. građ., CE, PMP *Ž. Koren*
(QC, koordinacija)

Dalibor Hatić, mag. ing. silv., CE *D. Hatić*
(Šume i šumarstvo, divljač i lovstvo)

Ana Đanić, mag. biol. *Ana Đanić*
(Biološka raznolikost, zaštićena područja, ekološka mreža)

Edin Lugić, mag. biol. *E. Lugić*
(QC bioraznolikost, zaštićena područja, ekološka mreža)

Članovi stručnog tima koji nisu na popisu zaposlenika suglasnosti za obavljanje stručnih poslova zaštite okoliša i prirode

Lea Petohleb, mag.ing.geol. *Lea Petohleb*
(Hidrološka obilježja, vode)

Morana Belamarić Šaravanja, dipl. ing. biol., univ. spec.oecoing. *M. Šaravanja*
(Buka)

Blaženka Sopina, M.Sc. *B. Sopina*
(Bioraznolikost, zaštićena područja, ekološka mreža, kumulativni utjecaji)

Ksenija Hocenski, mag. biol. exp. *Ksenija Hocenski*
(Bioraznolikost, zaštićena područja, ekološka mreža)

DVOKUT-ECRO d.o.o.
Članovi stručnog tima koji
su na popisu zaposlenika
suglasnosti za obavljanje
stručnih poslova zaštite
okoliša i prirode

Članovi stručnog tima koji
nisu na popisu
zaposlenika suglasnosti za
obavljanje stručnih
poslova zaštite okoliša i
prirode

EKONERG d.o.o.
Članovi stručnog tima koji
su na popisu zaposlenika
suglasnosti za obavljanje

Leo Hrs, mag. oecol. et prot. nat.

(Bioraznolikost, zaštićena područja, ekološka mreža)

Petra Patačko, mag.oecol.

(Bioraznolikost, zaštićena područja, ekološka mreža, kumulativni
utjecaji)

Jelena Mihalić, mag. ing. prosp. arch.

(QC krajobrazne značajke)

Beatrica Perkec, mag. ing. prosp. arch.

(Krajobrazne značajke)

Andrea Neferanović, mag. ing. silv.

(Šume i šumarstvo)

Dr.sc. **Ivan Tekić**

(Pedologija, Korištenje zemljišta, poljoprivreda)

Željko Čučković, univ. bacc. inf.

(GIS obrada podataka, AutoCAD priprema, grafička obrada, izrada
grafičkih priloga)

Ivan Juratek, mag. ing. prosp. arch., ovl.kr.arh.

(Koordinacija, prostorno-planska dokumentacija)

Tajana Uzelac Obradović, mag. biol.

(Prostorno planska dokumentacija)

Igor Anić, mag. ing. geoling., univ. spec. oecoling.

(Prostorno planska dokumentacija, gospodarske djelatnosti u prostoru)

Tomislav Hriberšek, mag. geol.; ovl. geol.

(Geologija, hidrogeologija, seizmologija, podzemna vodna tijela)

Mario Pokrivač, mag. ing. traff., struč. spec. ing. sec.

(Naselja i stanovništvo, zdravlje, gospodarske djelatnosti u prostoru)

mr.sc. **Ines Rožanić**, MBA

(Gospodarske djelatnosti u prostoru)

Simon Petrović, mag. geol.

(Geologija, hidrogeologija, seizmologija, podzemna vodna tijela)

Vanja Karpišek, mag. ing. cheming., univ. spec. oecoling.

(Naselja i stanovništvo, zdravlje)

Brigita Masnjak, univ. spec. oecoling., dipl. ing. kem. tehn.

(Koordinacija, svrha poduzimanja zahvata, varijantna rješenja, ekološka
nesreća i rizici, otpad, staklenički plinovi)

**stručnih poslova zaštite
okoliša**

Berislav Marković, mag. ing. prosp. arch.
(Smještaj trase u prostoru, grafički prilozi)

Dora Stanec Svedrović, mag.ing.hort.
(Kvaliteta zraka)

Gabrijela Kovačić, univ.spec.oecoing, dipl.ing.kem.tehn.
(Kvaliteta zraka)

Elvira Horvatić Viduka, dipl.ing.fiz. (met.)
(Kvaliteta zraka, klima i meteorologija)

dr.sc. **Vladimir Jelavić**, dipl. ing. stroj.
(Opis zahvata)

Maja Jerman Vranić, dipl. ing. kem.
(Klima)

Bojana Borić, dipl. ing. met., univ. spec. oecoing.
(Klima)

**Članovi stručnog tima koji
nisu na popisu
zaposlenika suglasnosti za
obavljanje stručnih
poslova zaštite okoliša**

Sanja Durković, dipl. ing. stroj.
(Opis zahvata)

Nikola Havaić, dipl.ing.stroj.
(Opis zahvata)

Vanjski suradnici

dr. sc. **Jasna Šimić**, dipl. arh.
(Kulturno-povijesna baština)

Damir Fofić, dipl. arh., prof. pov.
(Kulturno-povijesna baština)

Marko Augustinović, mag. ing. silv., CE
(Divljač i lovstvo)

Direktor

Dalibor Hatić, mag. ing. silv., CE

**Ciljevi održivog razvoja
čijoj provedbi ovaj projekt
doprinosi**



KNJIGA 2/2

POPIS GRAFIČKIH PRILOGA:

TEHNIČKI OPIS

Grafički prilog 2.1.-1. Pregledna karta M1:25 000

SASTAVNICE OKOLIŠA

Grafički prilog 4.6.-1. Pedološka karta M1:25 000

Grafički prilog 4.6.-2. Karta korištenja zemljišta M1:25 000

Grafički prilog 4.6.-3. Bonitetna karta M1:25 000

Grafički prilog 4.7.-1. Vlasnička struktura šuma M1:25 000

Grafički prilog 4.14.-1. Karta kulturno povijesne baštine M1:25 000

Grafički prilog 5.3.-1. Karta ugroženosti šuma od požara M1:25 000

PROSTORNI PLANOVI

Grafički prilog 1. Planirani zahvat na podlozi PPOBŽ – 1.A Korištenje i namjena prostora

Grafički prilog 2. Planirani zahvat na podlozi PPOBŽ – 2.2.1. Proizvodnja i cijevni transport nafte i plina

Grafički prilog 2.A. Planirani zahvat na podlozi PPOBŽ – 2.2.1. Proizvodnja i cijevni transport nafte i plina

Grafički prilog 3. Planirani zahvat na podlozi PPOBŽ – 3.1.1. Područja posebnih uvjeta korištenja

Grafički prilog 4. Planirani zahvat na podlozi PPOBŽ – 3.1.2. Područja posebnih ograničenja u korištenju

Grafički prilog 5. Planirani zahvat na podlozi PPOBŽ – 3.2.1. Uređenje zemljišta i zaštita posebnih vrijednosti i obilježja

Grafički prilog 6. Planirani zahvat na podlozi PPOBŽ – 3.2.2. Područja i dijelovi primjene pl.mjr.zaštite

Grafički prilog 7. Planirani zahvat na podlozi PPVSŽ – 1.A Korištenje i namjena prostora – Prostori za razvoj i uređenje područja

Grafički prilog 8. Planirani zahvat na podlozi PPVSŽ – 2.D Eksploatacija i cijevni transport plina i nafte

Grafički prilog 9. Planirani zahvat na podlozi PPVSŽ – 3.A – Područja posebnih uvjeta korištenja – Krajolik i zaštićeni dijelovi prirode

Grafički prilog 10. Planirani zahvat na podlozi PPVSŽ – 3.F – Područja i dijelovi primjene planskih mjera zaštite

Grafički prilog 11. Planirani zahvat na podlozi PPUG Osijek – 1. Korištenje i namjena površina

Grafički prilog 12. Planirani zahvat na podlozi PPUG Osijek – 2.2.1. Cijevni transport plina

Grafički prilog 12.A Planirani zahvat na podlozi PPUG Osijek – 2.2.1. Cijevni transport plina – bez vektora

Grafički prilog 12.Aa Planirani zahvat na podlozi PPUG Osijek - 2.3.1. Vodoopskrba

Grafički prilog 12B Planirani zahvat na podlozi PPUG Osijek - 2.3.2. Odvodnja otpadnih voda

Grafički prilog 12C Planirani zahvat na podlozi PPUG Osijek - 2.3.3. Uređenje vodotoka i melioracijska odvodnja

Grafički prilog 13. Planirani zahvat na podlozi PPUG Osijek – 3.1.1. Područja posebnih uvjeta korištenja

Grafički prilog 14. Planirani zahvat na podlozi PPUG Osijek – 3.1.2. Područja posebnih ograničenja u korištenju

Grafički prilog 15. Planirani zahvat na podlozi PPUG Osijek – 3.2.1. Uređenje zemljišta i zaštita posebnih vrijednosti i obilježja

Grafički prilog 16. Planirani zahvat na podlozi PPUG Osijek – 3.2.2. Područja primjene planskih mjera zaštite

Grafički prilog 17. Planirani zahvat na podlozi PPUG Vukovar – 1.1. Površine za razvoj i uređenje

Grafički prilog 18. Planirani zahvat na podlozi PPUG Vukovar – 2.1.1. Proizvodnja i cijevni transport nafte i plina

Grafički prilog 19. Planirani zahvat na podlozi PPUG Vukovar – 3.1.1. Područja posebnih uvjeta korištenja

Grafički prilog 20. Planirani zahvat na podlozi PPUG Vukovar – 3.1.2. Područja posebnih ograničenja u korištenju

Grafički prilog 20A Planirani zahvat na podlozi PPUG Vukovar - 3.1.3. Vodno gospodarstvo

Grafički prilog 21. Planirani zahvat na podlozi PPUG Vukovar – 3.2.1. Zaštita posebnih vrijednosti i obilježja

Grafički prilog 22. Planirani zahvat na podlozi PPUG Vukovar – 3.2.2. Područja i dijelovi primjene planskih mjera zaštite i uređenja

Grafički prilog 23. Planirani zahvat na podlozi PPUO Trpinja – 1. Korištenje i namjena površina i promet

Grafički prilog 24. Planirani zahvat na podlozi PPUO Trpinja – 2.A Cijevni transport plina i plinoopskrba

Grafički prilog 24.A Planirani zahvat na podlozi PPUO Trpinja – 2.A Cijevni transport plina i plinoopskrba (bez vektora)

Grafički prilog 24B Planirani zahvat na podlozi PPUO Trpinja - 2.C Vodnogospodarstvo

Grafički prilog 25. Planirani zahvat na podlozi PPUO Trpinja – 3.A Uvjeti korištenja

Grafički prilog 26. Planirani zahvat na podlozi PPUO Trpinja – 3.B Uvjeti korištenja

Grafički prilog 26A. Planirani zahvat na podlozi PPUO Trpinja – 4.B - GP Bršadin

Grafički prilog 27. Planirani zahvat na podlozi PPUO Bogdanovci – 1. Prostori za razvoj i uređenje

Grafički prilog 28. Planirani zahvat na podlozi PPUO Bogdanovci – 2.3. Proizvodnja i cijevni transport nafte i plina

Grafički prilog 28A Planirani zahvat na podlozi PPUO Bogdanovci - 2.5 - Vodno gospodarstvo

Grafički prilog 29. Planirani zahvat na podlozi PPUO Bogdanovci – 3.1. – Uvjeti korištenja i zaštite prostora

Grafički prilog 30. Planirani zahvat na podlozi PPUO Bogdanovci – 3.2. – Područja primjene posebnih mjera uređenja i zaštite

Grafički prilog 31. Planirani zahvat na podlozi PPPPO VK Dunav-Sava – 1. – Korištenje i namjena prostora

Grafički prilog 32. Planirani zahvat na podlozi PPPPO VK Dunav-Sava – 2.4. Cijevni transport nafte i opskrba plinom

Grafički prilog 32A Planirani zahvat na podlozi PPPPO VK Dunav-Sava - 2.5 Vodno gospodarstvo

Grafički prilog 33. Planirani zahvat na podlozi GUP Grada Osijeka – 1. Korištenje i namjena prostora

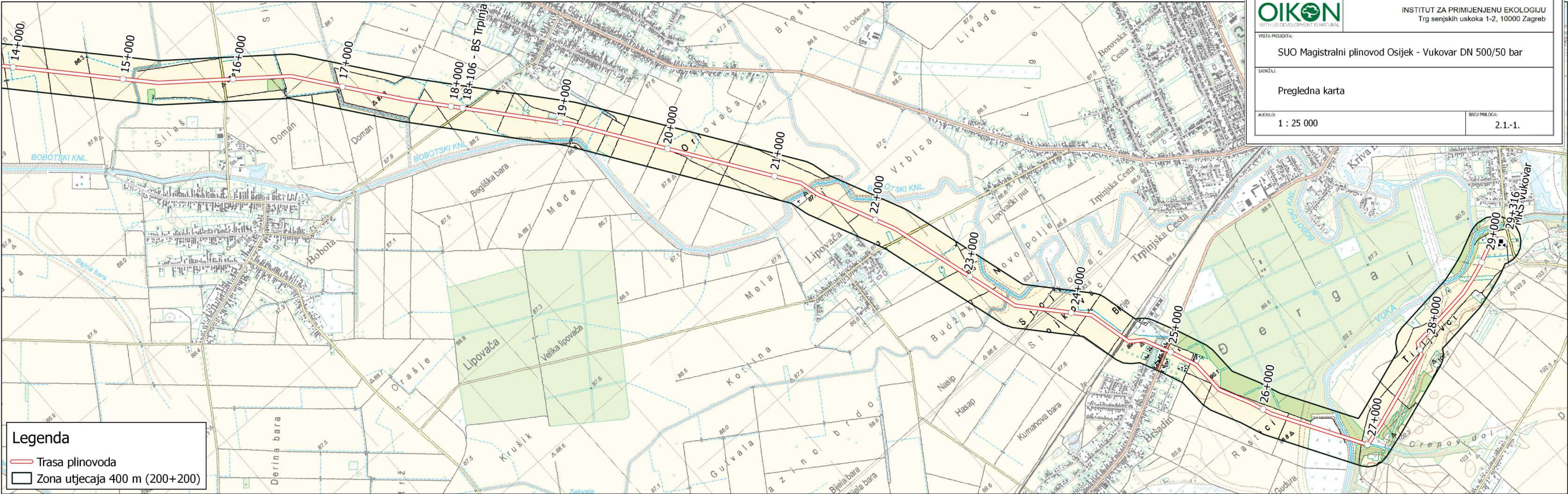
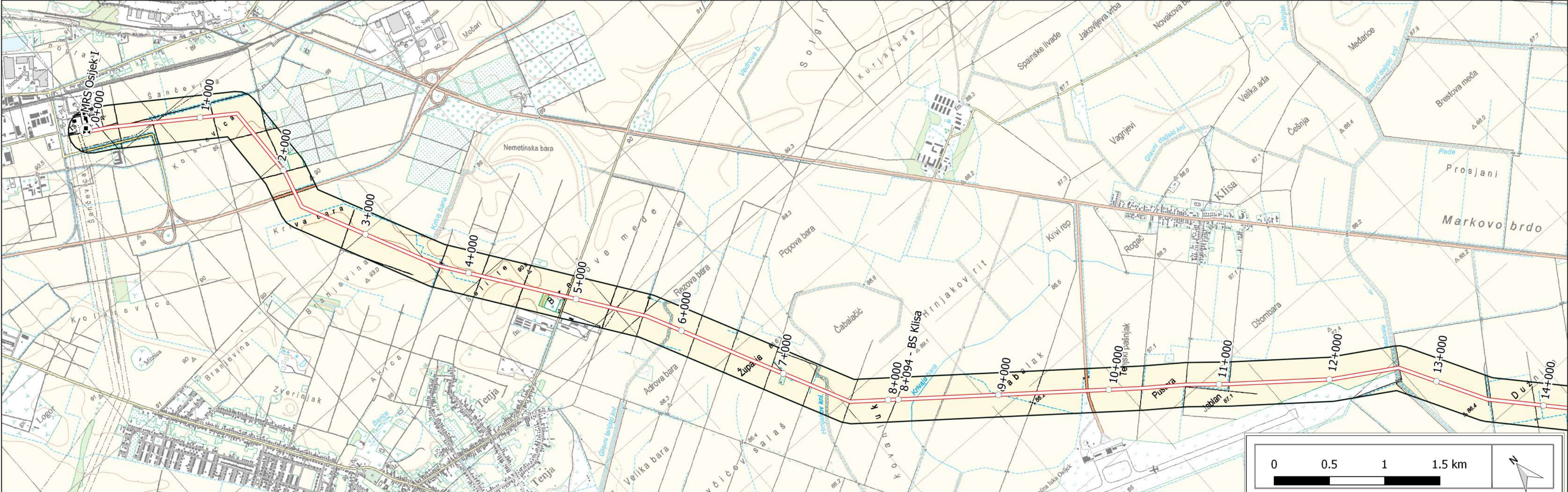
Grafički prilog 34. Planirani zahvat na podlozi GUP Grada Osijeka – 3.2.1. Cijevni transport plina

Grafički prilog 34A. Planirani zahvat na podlozi GUP Vukovar - 3.5 – Vodoopskrba

Grafički prilog 34B. Planirani zahvat na podlozi GUP Vukovar - 3.6 - Vodnogospodarski sustav -odvodnja otpadnih voda

Grafički prilog 35. Planirani zahvat na podlozi GUP Grada Osijeka – 4.1.1. Područja posebnih uvjeta korištenja

Grafički prilog 36. Planirani zahvat na podlozi GUP Grada Osijeka – 4.1.2. Područja posebnih ograničenja u korištenju



Legenda

Trasa plinovoda

Zona utjecaja 400 m (200+200)

0 0.5 1 1.5 km

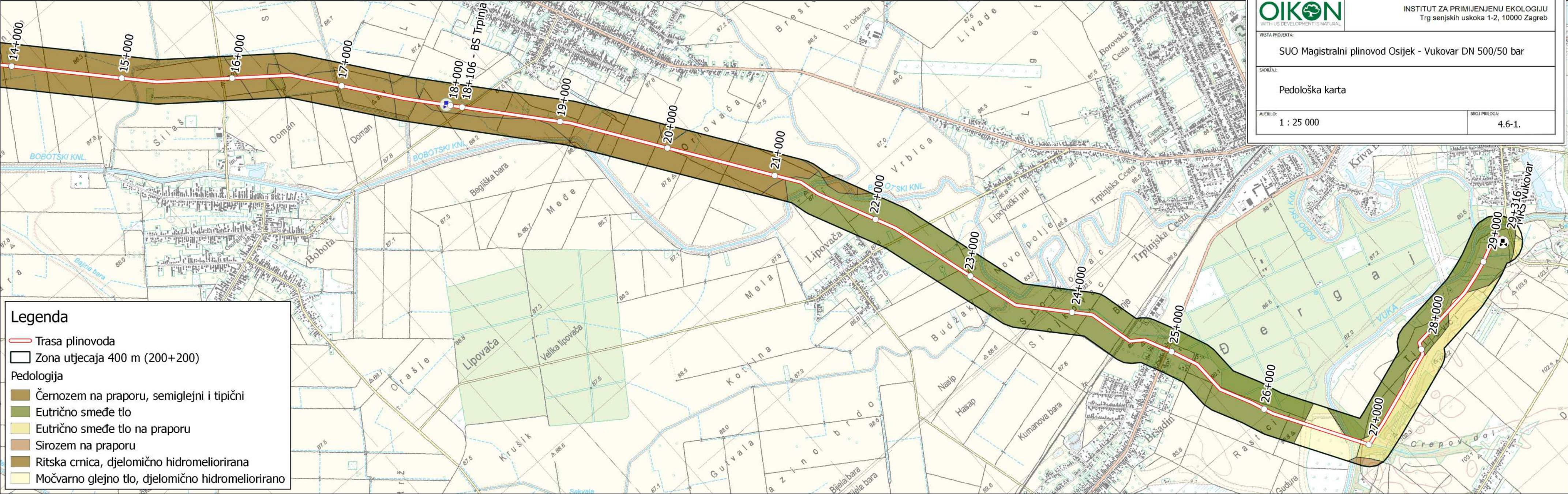
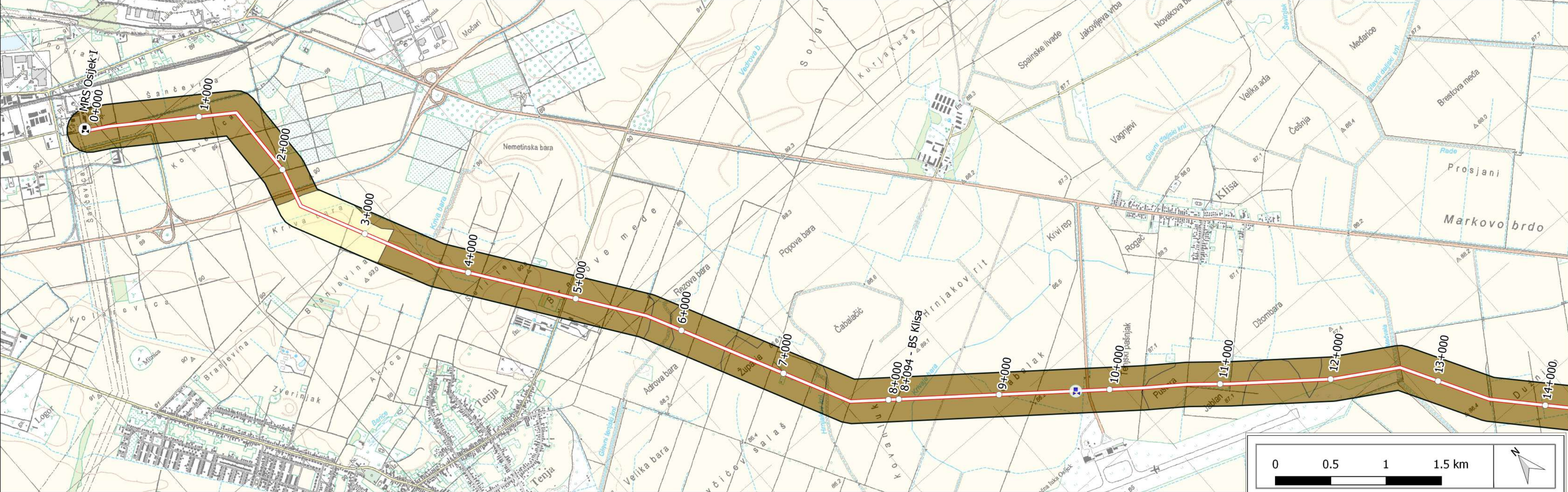
OIKON
INSTITUT ZA PRIMIJENJENU EKOLOGIJU
Trg senjskih uskoka 1-2, 10000 Zagreb

VISTA PROJEKTA:
SUO Magistralni plinovod Osijek - Vukovar DN 500/50 bar

SADRŽAJ:
Pregledna karta

MJERILLO:
1 : 25 000

BROJ PREGLEDNIKE:
2.1.-1.



Legenda

Trasa plinovoda

Zona utjecaja 400 m (200+200)

Pedologija

Černozem na praporu, semiglejni i tipični

Eutrično smeđe tlo

Eutrično smeđe tlo na praporu

Sirozem na praporu

Ritska crnica, djelomično hidromeliorirana

Močvarno glejno tlo, djelomično hidromeliorirano

00.511.5

0.511.5

00.511.5

0.511.5

11.5

1.5 km

OIKON

INSTITUT ZA PRIMIJENJENU EKOLOGIJU

Trg senjskih uskoka 1-2, 10000 Zagreb

VISTA PROJEKTA:

SUO Magistralni plinovod Osijek - Vukovar DN 500/50 bar

SADRŽAJ:

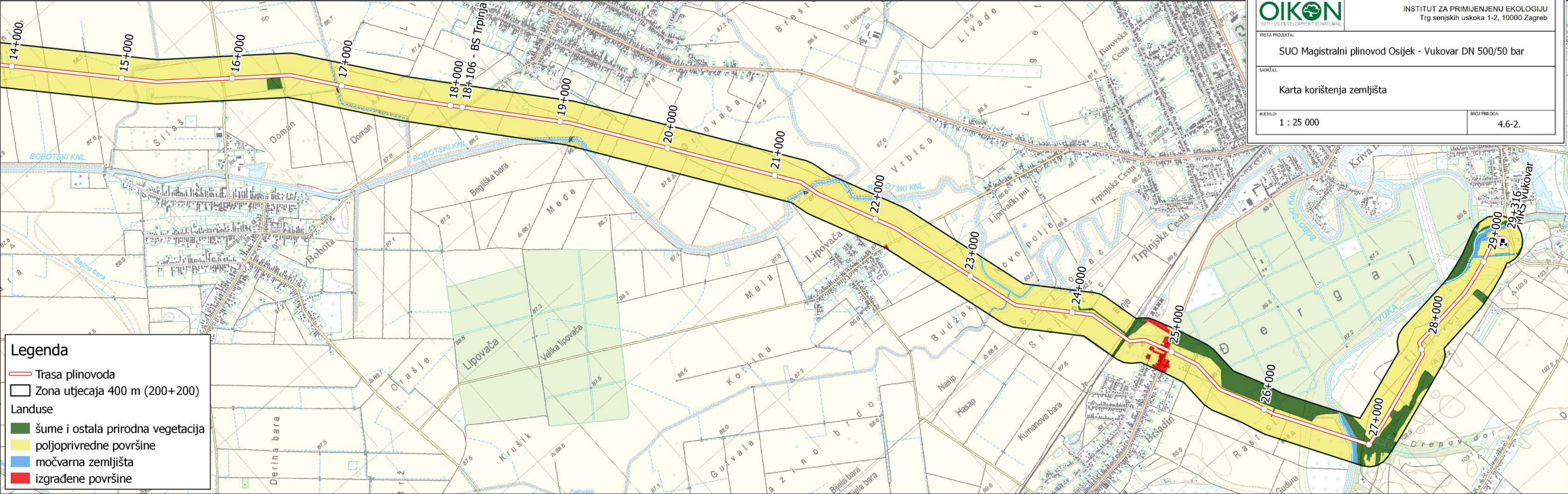
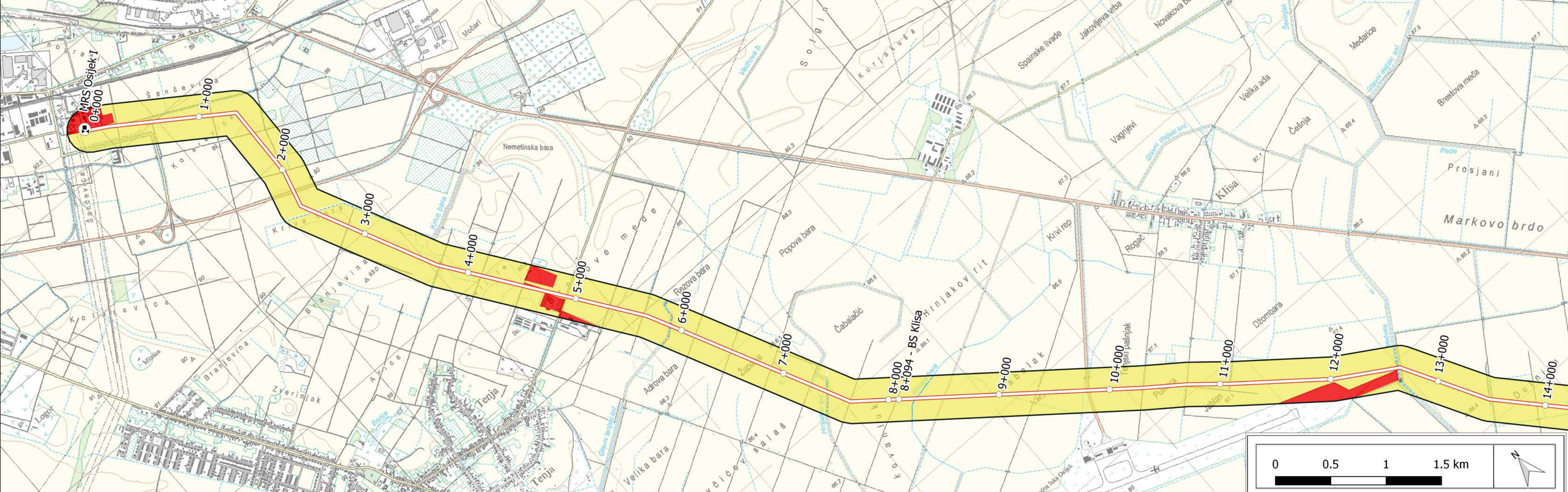
Pedološka karta

MAŠKAR:

1 : 25 000

BROJ PUBLIKACIJE:

4.6-1.



Legenda

Trasa plinovoda

Zona utjecaja 400 m (200+200)

Landuse

šume i ostala prirodna vegetacija

poljoprivredne površine

močvarna zemljišta

izgrađene površine

00.511.5 km

OIKON

WITH US DEVELOPMENT IS NATURAL

INSTITUT ZA PRIMIJENJENU EKOLOGIJU
Trg senjskih uskoka 1-2, 10000 Zagreb

VISTA PROJEKTA:

SUO Magistralni plinovod Osijek - Vukovar DN 500/50 bar

SADRŽAJ:

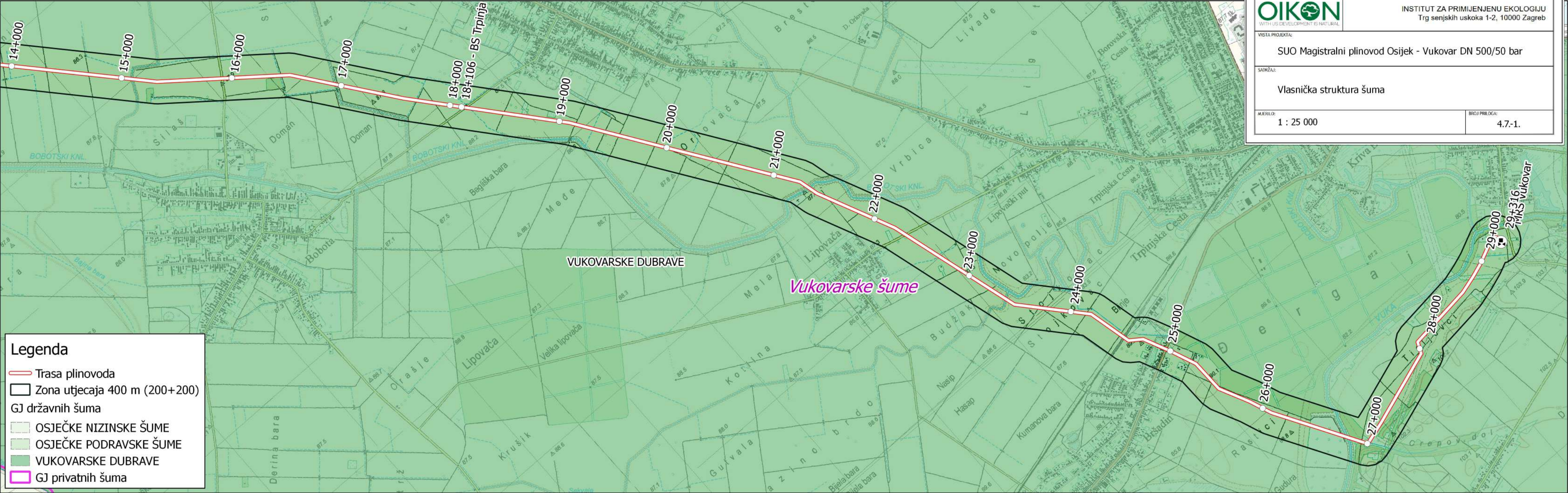
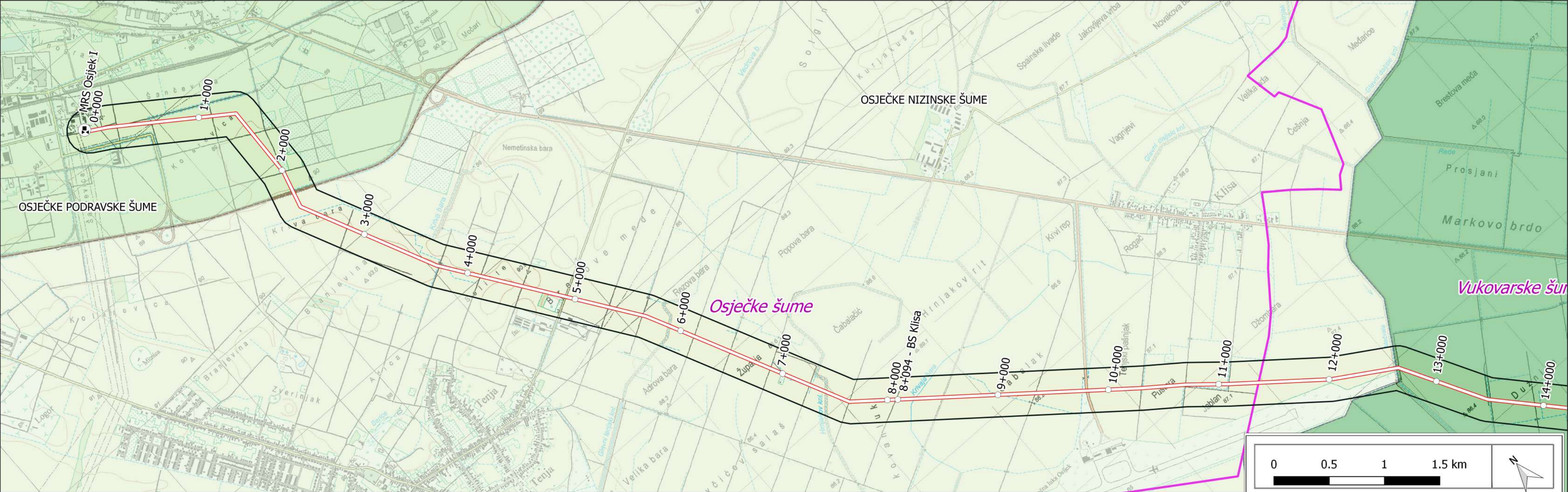
Karta korištenja zemljišta

MAŠKALO:

1 : 25 000

BROJ PUBLIKACIJE:

4.6-2.



00.511.5 km

INSTITUT ZA PRIMIJENJENU EKOLOGIJU
Trg senjskih uskoka 1-2, 10000 Zagreb

VISTA PROJEKTA:

SUO Magistralni plinovod Osijek - Vukovar DN 500/50 bar

SADRŽAJ:

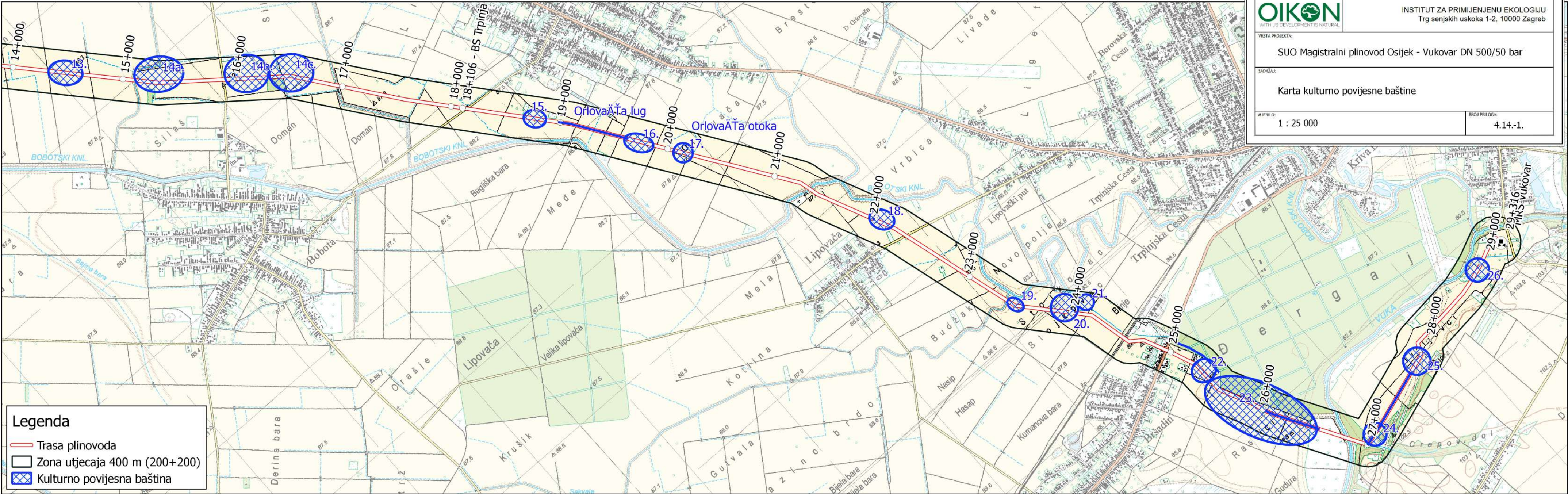
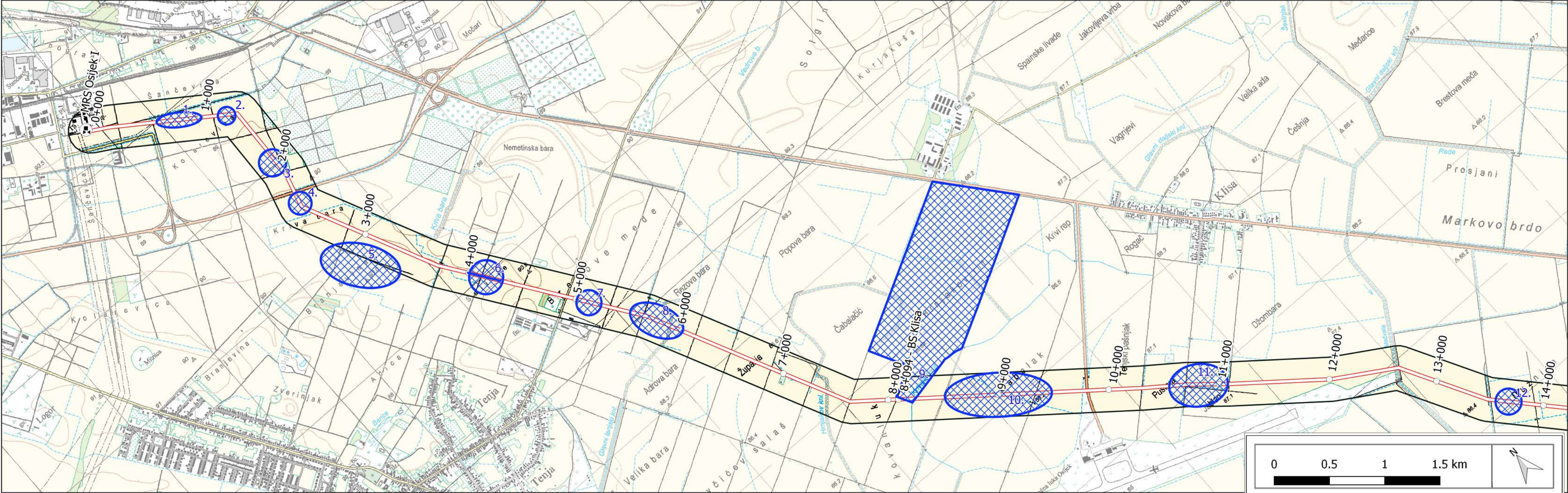
Vlasnička struktura šuma

MJERILO:

1 : 25 000

BROJ PRILOGA:

4.7-1.



Legenda

- Trasa plinovoda
- Zona utjecaja 400 m (200+200)
- Kulturno povijesna baština

00.511.5 km

INSTITUT ZA PRIMIJENJENU EKOLOGIJU

Trg senjskih uskoka 1-2, 10000 Zagreb

VISTA PROJEKTA:

SUO Magistralni plinovod Osijek - Vukovar DN 500/50 bar

SADRŽAJ:

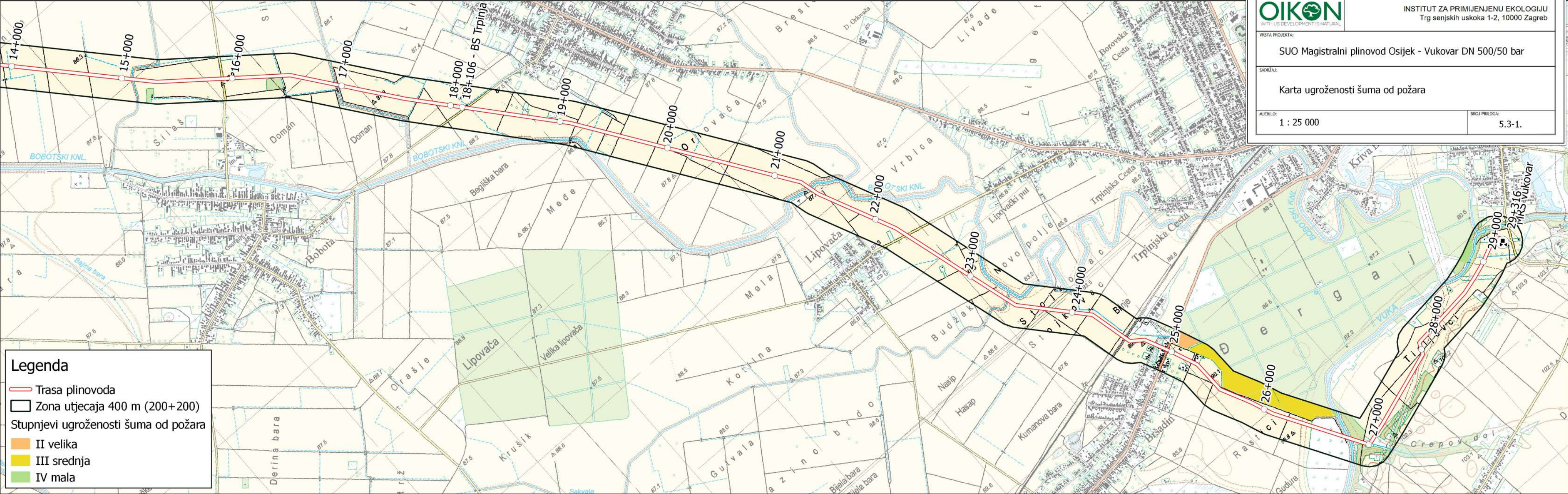
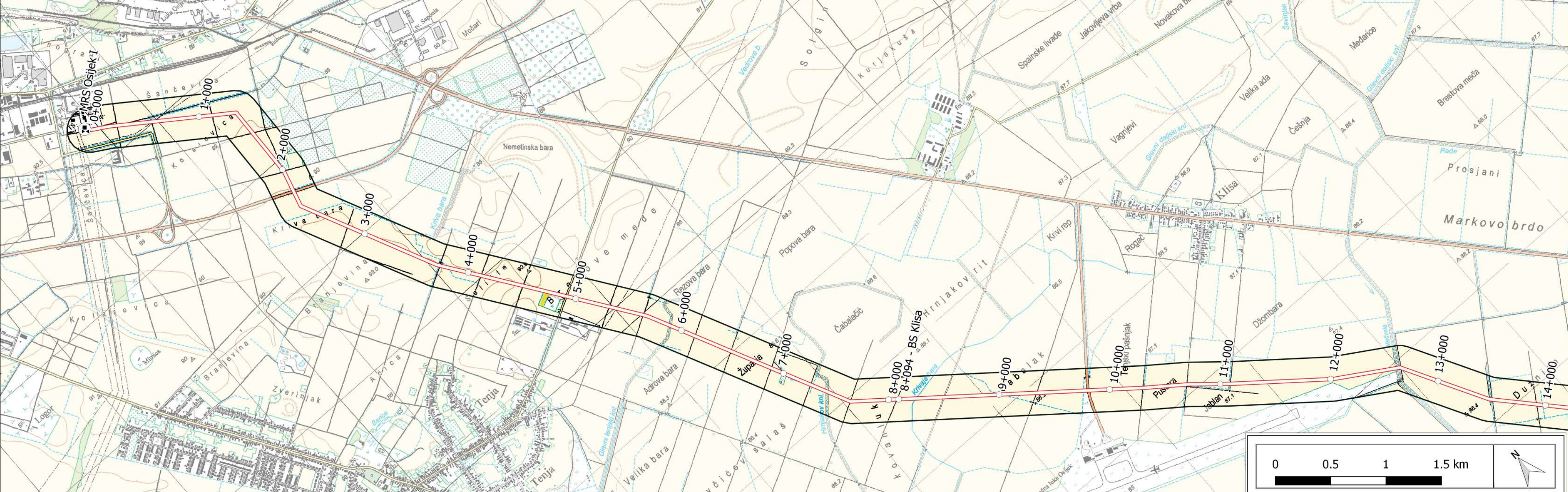
Karta kulturno povijesne baštine

MJERILA:

1 : 25 000

BROJ PUBLIKACIJE:

4.14-1.



Legenda

Trasa plinovoda

Zona utjecaja 400 m (200+200)

Stupnjevi ugroženosti šuma od požara

II velika

III srednja

IV mala

00.511.5 km

OIKON

WITH US DEVELOPMENT IS NATURAL

INSTITUT ZA PRIMIJENJENU EKOLOGIJU

Trg senjskih uskoka 1-2, 10000 Zagreb

VISTA PROJEKTA:

SUO Magistralni plinovod Osijek - Vukovar DN 500/50 bar

SADRŽAJ:

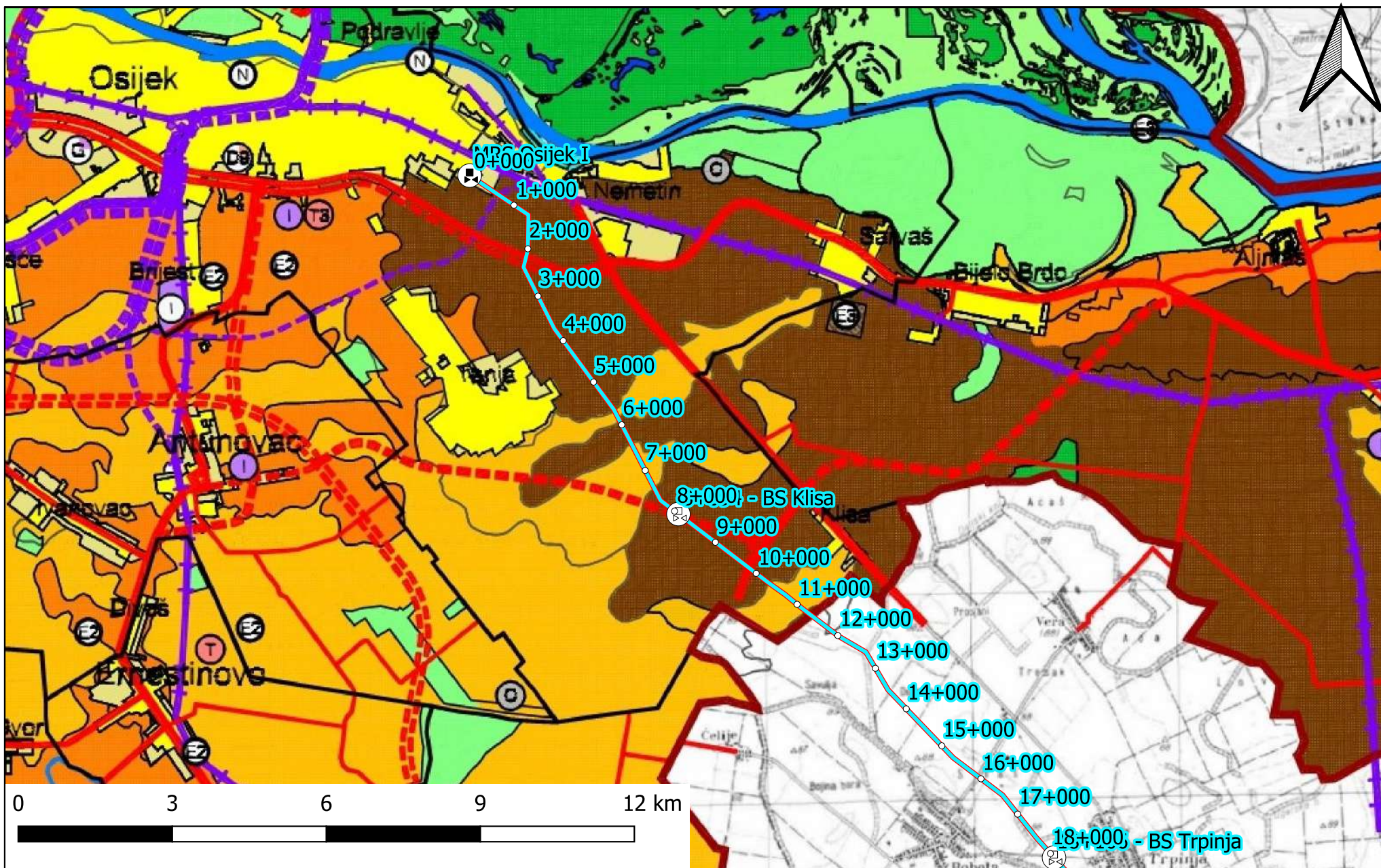
Karta ugroženosti šuma od požara

MAŠKALO:

1 : 25 000

BROJ PUBLIKACIJE:

5.3-1.



Županija:	OSJEČKO - BARANJSKA ŽUPANIJA		
Naziv prostornog plana:	IV. IZMJENE I DOPUNE PROSTORNOG PLANA OSJEČKO-BARANJSKE ŽUPANIJE		
Naziv kartografskog prikaza:	KORIŠTENJE I NAMJENA PROSTORA		
Broj kartografskog prikaza:	1.	Mjerilo kartografskog prikaza:	1 : 100 000
Odluka predstavničkog tijela o izradi plana:	Odluka predstavničkog tijela o donošenju plana "Županijski glasnik" broj 1/20.		
Javna rasprava (datum objave):	Javni uvid održan od: 27. srpnja 2020. godine do: 4. kolovoza 2020. godine "Županijski glasnik" broj 8/20.		
Pečat tijela odgovornog za provođenje javne rasprave:	Odgovorna osoba za provođenje javne rasprave: Ranko Radunović, dipl.ing.arh. (ime, prezime i potpis)		
Suglasnost na plan prema članku 108. Zakona o prostornom uređenju ("Narodne novine" broj 153/13., 67/17., 114/18., 39/19., 98/19.) KLASA: 350-02/20-04/4; URBROJ: 531-06-1-2-202 Datum: 30. studenog 2020.			
Pravna osoba koja je izradila plan:	Pečat pravne osobe koja je izradila plan:	Odgovorna osoba:	
JAVNA USTANOVA ZAVOD ZA PROSTORNO UREĐENJE OSJEČKO-BARANJSKE ŽUPANIJE		Oliver Grigić, dipl.ing.arh. (ime, prezime i potpis)	
Odgovorni voditelj:	OLIVER GRIGIĆ dipl.ing.arh. OVLAŠTENI ARHITEKT URBANIST A-U 112		
Stručni tim u izradi plana:			
1. Zlatica Štanić, dipl.ing.arh. 2. Marina Pejaković, mag.ing.aedif. 3. Jasminka Marjanović-Zulim, ing. grad. 4. Krunoslav Lipić, dipl.ing.arh.		5. Vlado Sudar, dipl.ing. grad. 6. Stjepan Stakor, dipl.ing. kult. teh. 7. Ivica Bugarčić, dipl.ing. grad. 8. Jasmina Kovačić, dipl.ing. grad. 9. Marina Morina, dipl.ing. grad.	
Pečat predstavničkog tijela:	Predsjednik predstavničkog tijela:		
	Dragan Vulin (ime, prezime i potpis)		
Istovjetnost ovog prostornog plana s izvornikom ovjerava:	Pečat nadležnog tijela, (ime, prezime i potpis)		

RAZVOJ I UREĐENJE PROSTORA/POVRŠINA IZVAN NASELJA/
IZDVOJENA GRAĐEVINSKA PODRUČJA IZVAN NASELJA

IZRAĐENO NEIZRAĐENO

GRAĐEVINSKO PODRUČJE GOSPODARSKO NAMJENE (POVRŠINA > 25ha)

GRAĐEVINSKO PODRUČJE GOSPODARSKO NAMJENE (POVRŠINA < 25ha)

GRAĐEVINSKO PODRUČJE UGOSTITELJSKO-TURISTIČKE NAMJENE (POVRŠINA > 25ha)

GRAĐEVINSKO PODRUČJE UGOSTITELJSKO-TURISTIČKE NAMJENE (POVRŠINA < 25ha)

GRAĐEVINSKO PODRUČJE SPORTSKO-REKREACIJSKE NAMJENE (POVRŠINA > 25ha)

GRAĐEVINSKO PODRUČJE SPORTSKO-REKREACIJSKE NAMJENE (POVRŠINA < 25ha)

GRAĐEVINSKO PODRUČJE ZA GOSPODARENJE OTPADOM

POVRŠINE PROMETNIH INFRASTRUKTURNIH KORIDORA

CESTOVNI PROMET

POSTOJEĆE PLANIRANO

AUTOCESTA

ČETVEROTRAČNA BRZA CESTA

OSTALE DRŽAVNE CESTE

MOGUĆI ILI ALTERNATIVNI KORIDOR OSTALE DRŽAVNE CESTE

ŽUPANIJSKA CESTA

VAŽNIJA LOKALNA CESTA

ŽELJEZNIČKI PROMET

POSTOJEĆE PLANIRANO

GLAVNA ŽELJEZNIČKA PRUGA ZA MEĐUNARODNI PROMET

ALTERNATIVNI KORIDOR GLAVNE ŽELJEZNIČKE PRUGE ZA MEĐUNARODNI PROMET

ŽELJEZNIČKA PRUGA ZA REGIONALNI PROMET

ŽELJEZNIČKA PRUGA ZA LOKALNI PROMET

ŽELJEZNIČKA PRUGA POSEBAN PROMET

OSTALE POVRŠINE IZVAN GRAĐEVINSKIH PODRUČJA

POSTOJEĆE PLANIRANO

POVRŠINE ZA ISKOPAVANJE (EKSPLOATACIJA) MINERALNIH SIROVINA

POSEBNA NAMJENA

SPORTSKO-REKREACIJSKA NAMJENA

OSTALO TLO

OSTALO POLJOPRIVREDNO TLO (PŠ)

POLJOPRIVREDNO TLO

OSOBITO VRIJEDNO OBRADIVO TLO (P1)

VRIJEDNO OBRADIVO TLO (P2)

OSTALA OBRADIVA TLA (P3)

ŠUME

ŠUMA GOSPODARSKO NAMJENE (Š1)

ŠUMA POSEBNE NAMJENE (Š2)

VODE

VODNE POVRŠINE (V1)

VODOTOZI

TUMAČ ZNAKOVLJA

TERITORIJALNE I STATISTIČKE GRANICE

DRŽAVNA GRANICA

ŽUPANIJSKA GRANICA

OPĆINSKA/GRADSKA GRANICA

RAZVOJ I UREĐENJE PROSTORA / POVRŠINA NASELJA

IZRAĐENO NEIZRAĐENO

GRAĐEVINSKO PODRUČJE NASELJA (POVRŠINA > 25ha)

GRAĐEVINSKO PODRUČJE NASELJA (POVRŠINA < 25ha)

IZDVOJENA DIO GRAĐEVINSKOG PODRUČJA NASELJA (POVRŠINA > 25ha)

IZDVOJENI DIO GRAĐEVINSKOG PODRUČJA NASELJA (POVRŠINA < 25ha)

POVRŠINE ŽUPANIJSKOG ZNAČAJA

POVRŠINA GOSPODARSKO NAMJENE G

POVRŠINA JAVNE I DRUŠTVENE NAMJENE D

Tumač oznaka

Planirani zahvat

Objekti na trasi plinovoda Osijek - Vukovar

MRS

Stacionaže

BS

Plinovod Osijek - Vukovar

Os-Vuk-opisi_20211008



dvokut-ecro.hr

ZAŠTITA OKOLIŠA I ODRAŽIV RAZVOJ

nositelj zahvata | DVOKUT - ECRO d. o. o., Trnjanska 37, 10 000 Zagreb

naziv dokumenta | Elaborat usklađenosti s Prostornim Planom za Studiju utjecaja na okoliš plinovod Osijek - Vukovar

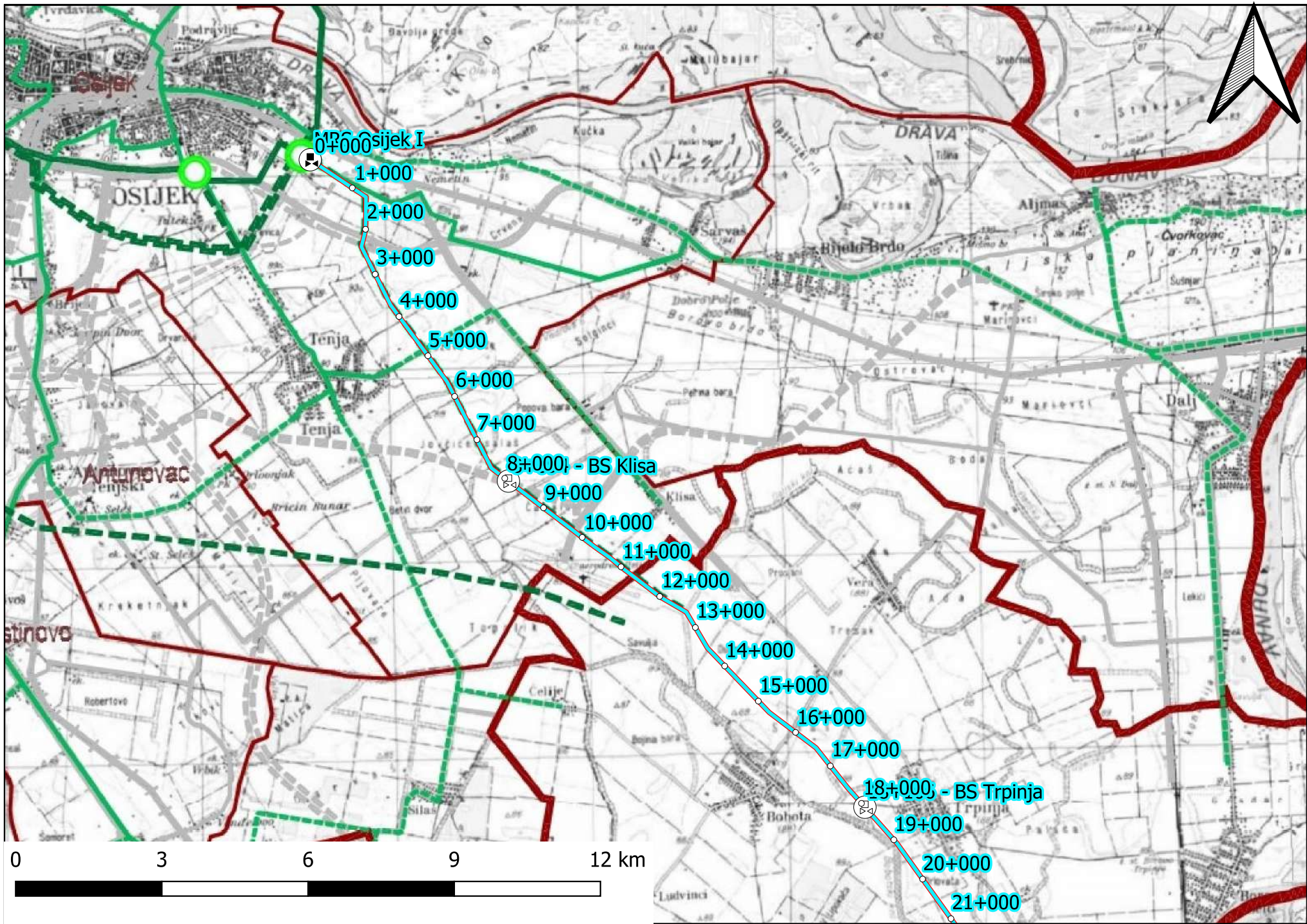
naziv priloga | Planirani zahvat na podlozi PPOBŽ - 1 - Korištenje i namjena prostora

izvor podloge | IV. Izmjene i dopune PP Osječko - Baranjske županije, 1 - Korištenje i namjena prostora, Zavod za prostorno uređenje Osječko - Baranjske županije

voditelj izrade | Ivan Juratek, mag. prosp. arh.

nacr izradio | Nikola Geršak, bacc. ing. silv.

mjerilo | 1 : 100 000 **datum** | rujan 2021. **broj priloga** | 1



TUMAČ ZNAKOVLJA

TERITORIJALNE I STATISTIČKE GRANICE

	DRŽAVNA GRANICA
	ŽUPANIJSKA GRANICA
	OPĆINSKA/GRADSKA GRANICA
	PLINOVOD IZVAN GRANICA ŽUPANIJE
	MJERNO REDUKCIJSKA STANICA
	REDUKCIJSKA STANICA
	SKLADIŠTE PRIRODNOG PLINA

TRASE CESTOVNIH I ŽELJEZNIČKIH PROMETNICA

PROIZVODNJA I CIJEVNI TRANSPORT NAFTE I PLINA

POSTOJEĆE	PLANIRANO	
		MAGISTRALNI NAFTOVOD ZA MEĐUNARODNI TRANSPORT
		MAGISTRALNI NAFTOVOD
		LOKALNI NAFTOVOD
		PRODUKTOVOD
		MAGISTRALNI PLINOVOD ZA MEĐUNARODNI TRANSPORT
		MAGISTRALNI PLINOVOD
		PLINOVOD VAN FUNKCIJE
		VAŽNIJI LOKALNI PLINOVOD

Županija: OSJEČKO - BARANJSKA ŽUPANIJA		
Naziv prostornog plana: IV. IZMJENE I DOPUNE PROSTORNOG PLANA OSJEČKO-BARANJSKE ŽUPANIJE		
Naziv kartografskog prikaza: PROIZVODNJA I CIJEVNI TRANSPORT NAFTE I PLINA		
Broj kartografskog prikaza: 2.2.1.	Mjerilo kartografskog prikaza: 1 : 100 000	
Odluka predstavničkog tijela o izradi plana: "Županijski glasnik" broj 1/20.		
Odluka predstavničkog tijela o donošenju plana: "Županijski glasnik" broj 1/21.		
Javna rasprava (datum objave): 20. srpnja 2020. godine.		
Javni urid održan: 06. srpnja 2020. godine.		
"Županijski glasnik" broj 8/20.		
Pečat tijela odgovornog za provođenje javne rasprave: Oliver Grigčić, dipl. ing. arh.		
Odgovorna osoba za provođenje javne rasprave: Oliver Grigčić, dipl. ing. arh.		
Suglasnost na plan prema članku 108. Zakona o prostornom uređenju ("Narodne novine" broj 153/13, 67/17, 114/18, 93/19, 98/19.)		
KLASA: 350-02/20-04/4; URBROJ: 531-06-1-2-202 Datum 30. studenog 2020.		
Pretna osoba koja je izradila plan: JAVNA USTANOVA ZAVOD ZA PROSTORNO UREĐENJE OSJEČKO-BARANJSKE ŽUPANIJE	Pečat pravne osobe koja je izradila plan: ZAVOD ZA PROSTORNO UREĐENJE	Odgovorna osoba: Oliver Grigčić, dipl. ing. arh.
Odgovorni voditelj: Oliver Grigčić, dipl. ing. arh.	OLIVER GRIGČIĆ, dipl. ing. arh. Ovlašten arhitekt URBANIST AU 112	
Stručni tim u izradi plana: 1. Zlatka Štanić, dipl. ing. arh. 2. Marina Pejačević, mag. ing. arh. 3. Jasminka Marijanović-Zulim, ing. grad. 4. Krunoslav Lipoš, dipl. ing. arh. 5. Mladen Sudar, dipl. ing. grad. 6. Stjepan Štanić, dipl. ing. kul. teh. 7. Ivica Bugarčić, dipl. ing. grad. 8. Jasmina Kovačić, dipl. ing. grad. 9. Marina Munja, dipl. ing. grad.		
Pečat predstavničkog tijela: Osječko-baranjska županija	Predsjednik predstavničkog tijela: Dženan Vučin, (ime, prezime i potpis)	
Istovjetnost ovog prostornog plana s izvornikom ovjerava: Pečat nadležnog tijela, (ime, prezime i potpis)		

Tumač oznaka

Planirani zahvat

Objekti na trasi plinovoda Osijek - Vukovar

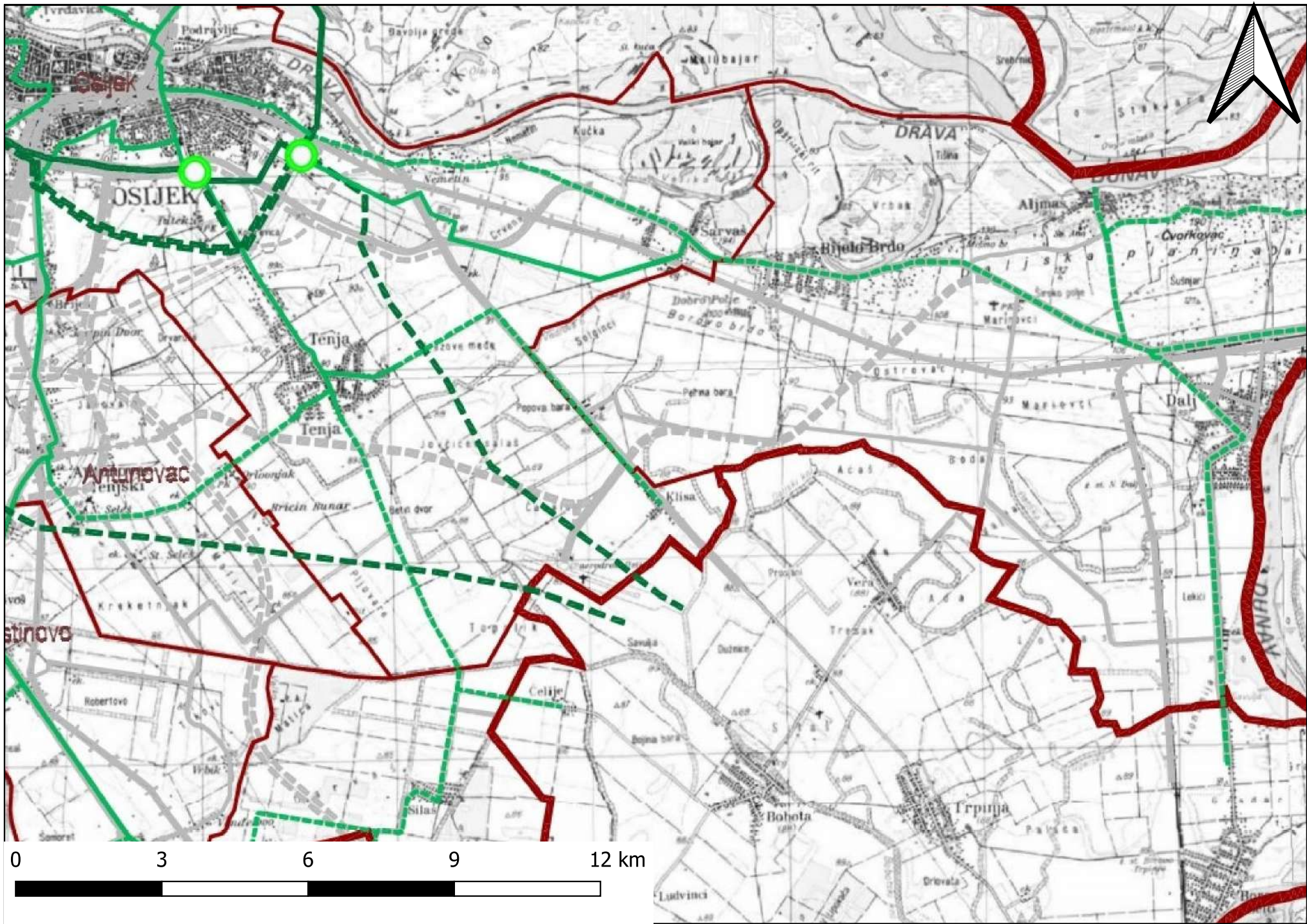
- MRS
- Stacionaže
- BS
- Plinovod Osijek - Vukovar



dvokut-ecro.hr

ZAŠTITA OKOLIŠA I ODRŽIVI RAZVOJ

nositelj zahvata	DVOKUT - ECRO d. o. o., Trnjanska 37, 10 000 Zagreb
naziv dokumenta	Elaborat usklađenosti s Prostornim Planom za Studiju utjecaja na okoliš plinovod Osijek - Vukovar
naziv priloga	Planirani zahvat na podlozi PPOBŽ - 2.2.1 - Proizvodnja i cijevni transport nafte i plina
izvor podloge	IV. Izmjene i dopune PP Osječko - Baranjske županije, 2.2.1 - Proizvodnja i cijevni transport nafte i plina, Zavod za prostorno uređenje Osječko - Baranjske županije
voditelj izrade	Ivan Juratek, mag. prosp. arh.
nacrt izradio	Nikola Geršak, bacc. ing. silv.
mjerilo	1 : 100 000
datum	rujan 2021.
broj priloga	2



TUMAČ ZNAKOVLJA

TERITORIJALNE I STATISTIČKE GRANICE

	DRŽAVNA GRANICA
	ŽUPANIJSKA GRANICA
	OPĆINSKA/GRADSKA GRANICA
	PLINOVOD IZVAN GRANICA ŽUPANIJE
	MJERNO REDUKCIJSKA STANICA
	REDUKCIJSKA STANICA
	SKLADIŠTE PRIRODNOG PLINA

TRASE CESTOVNIH I ŽELJEZNIČKIH PROMETNICA

PROIZVODNJA I CIJEVNI TRANSPORT NAFTE I PLINA

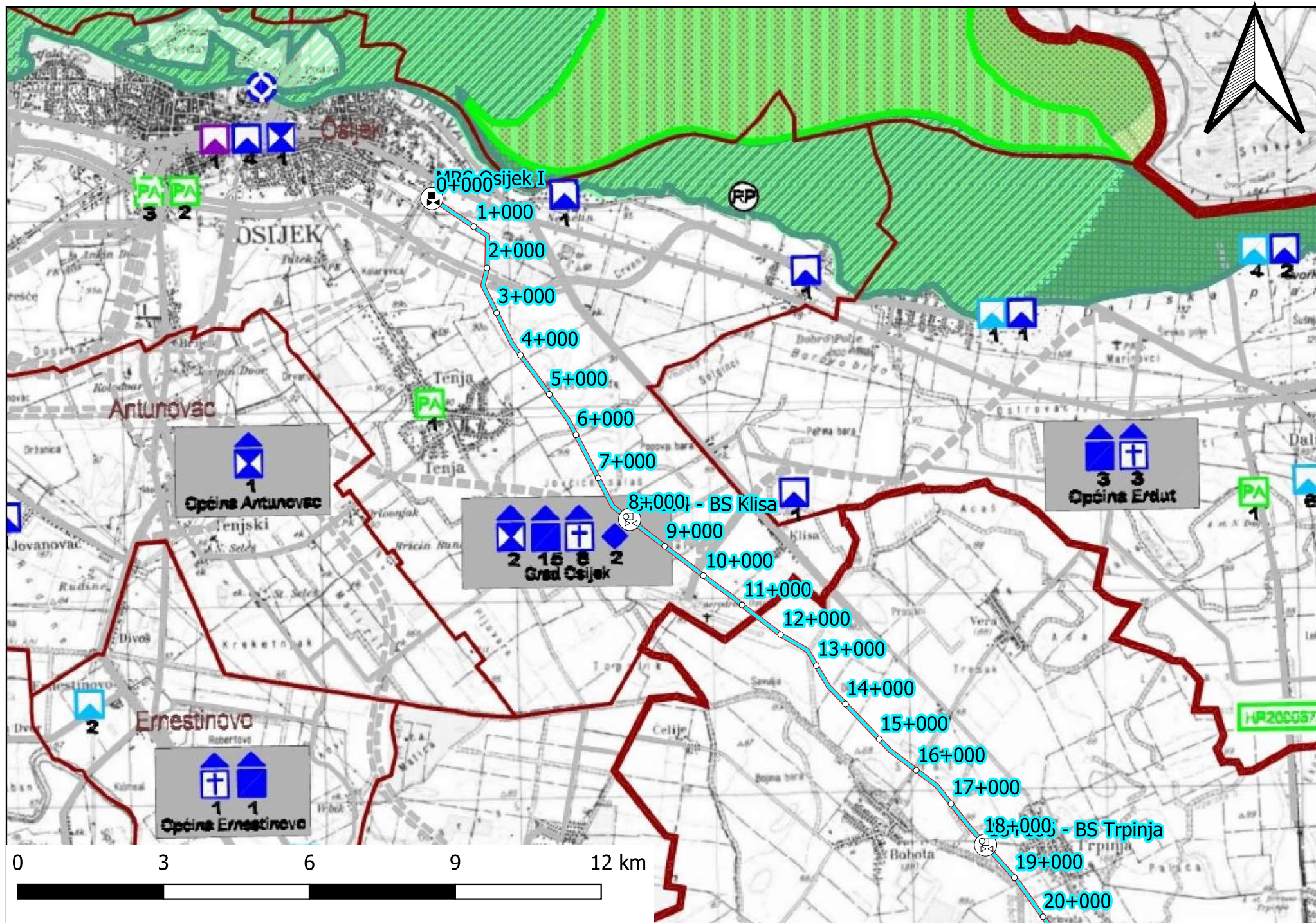
POSTOJEĆE	PLANIRANO	
		MAGISTRALNI NAFTOVOD ZA MEĐUNARODNI TRANSPORT
		MAGISTRALNI NAFTOVOD
		LOKALNI NAFTOVOD
		PRODUKTOVOD
		MAGISTRALNI PLINOVOD ZA MEĐUNARODNI TRANSPORT
		MAGISTRALNI PLINOVOD
		PLINOVOD VAN FUNKCIJE
		VAŽNIJI LOKALNI PLINOVOD



dvokut-ecro.hr

ZAŠTITA OKOLIŠA I ODRŽIVI RAZVOJ

nositelj zahvata	DVOKUT - ECRO d. o. o., Trnjanska 37, 10 000 Zagreb
naziv dokumenta	Elaborat usklađenosti s Prostornim Planom za Studiju utjecaja na okoliš plinovod Osijek - Vukovar
naziv priloga	Planirani zahvat na podlozi PPOBŽ - 2.2.1 - Proizvodnja i cijevni transport nafte i plina
izvor podloge	IV. Izmjene i dopune PP Osječko - Baranjske županije, 2.2.1 - Proizvodnja i cijevni transport nafte i plina, Zavod za prostorno uređenje Osječko - Baranjske županije
voditelj izrade	Ivan Juratek, mag. prosp. arh.
nacrt izradio	Nikola Geršak, bacc. ing. silv.
mjerilo	1 : 100 000
datum	rujan 2021.
broj priloga	2A



2. KULTURNA DOBRA

X	Y	UKUPAN BROJ ČLANAKA I IZJAVI KULTURNIH DOBARA ZA PODRUČJE OPĆINE / GRADA
Općina / Grad		
GRADITELJSKA BAŠTINA		
		PRIDIOLOG ZA UPIS U SVIJETSKU BAŠTINU U PRIPREMI
ARHEOLOŠKA BAŠTINA		
		ARHEOLOŠKI POJEDINAČNI LOKALITET - REGISTRIRANI
		ARHEOLOŠKI POJEDINAČNI LOKALITET - EVIDENTIRANI
		ARHEOLOŠKI POJEDINAČNI LOKALITET - PREVENTIVNO ZAŠTIĆEN
		ARHEOLOŠKI POJEDINAČNI LOKALITET - U POSTUPKU PREVENTIVNE ZAŠTITE
POVIJESNA GRADITELJSKA CJELINA		
		GRADSKA NASELJA
		SEOSKA NASELJA

POVIJESNI SKLOP I GRAĐEVINA	
	GRADITELJSKI SKLOP
	CIVILNA GRAĐEVINA
	SAKRALNA GRAĐEVINA
MEMORIJALNA BAŠTINA	
	MEMORIJALNO I POVIJESNO PODRUČJE
	SPOMEN GRAĐEVINA
ETNOLOŠKA BAŠTINA	
	ETNOLOŠKO PODRUČJE
	ETNOLOŠKA GRAĐEVINA
	TRASE CESTOVNIH I ŽELJEZNIČKIH PROMETNICA

TUMAČ ZNAKOVLJA

TERITORIJALNE I STATISTIČKE GRANICE

	DRŽAVNA GRANICA
	ŽUPANIJSKA GRANICA
	OPĆINSKA/GRADSKA GRANICA

1. PRIRODNA BAŠTINA

MEĐUNARODNI ZNAČAJ - PROGRAM MEĐUNARODNIH PROJEKATA
LOKALNA MOĆVARNOG STANIŠTA MEĐUNARODNE VAŽNOSTI
1993 (Konvencija o moćvarima, Ramsar 1971)

ZAŠTIĆENI DIJELOVI PRIRODE

	PRIDIOLOG
	PARK PRIRODE
	POSEBNI REZERVAT
	POSEBNI REZERVAT
	ZNAČAJNI KRAJOLJAZ
	SPOMENIK PARKOVNE ARHITEKTURE
	SPOMENIK PRIRODE
	REGIONALNI PARK MURA - DRAVA

PODRUČJA EKOLOŠKE MREŽE

	PODRUČJA OČUVAVANJA ZNAČAJNA ZA VRSTE I STANIŠNE TIPOVE (POVŠ)
	PODRUČJA OČUVAVANJA ZNAČAJNA ZA PTICE (POPF)

IZVOR: Ministarstvo zaštite okoliša i energetike, Zavode za zaštitu okoliša i prirode - Sektor za prirodu
Stanje na dan 16. travnja 2020. godine

Županija: OSJEČKO - BARANJSKA ŽUPANIJA	
Naziv prostornog plana: IV. IZMJENE I DOPUNE PROSTORNOG PLANA OSJEČKO-BARANJSKE ŽUPANIJE	
Naziv kartografskog prikaza: PODRUČJA POSEBNIH UVJETA KORIŠTENJA	
Broj kartografskog prikaza: 3.1.1.	Mjerilo kartografskog prikaza: 1 : 100 000
Odluka predstavničkog tijela o izradi plana: "Županijski glasnik" broj 1/20.	Odluka predstavničkog tijela o donošenju plana: "Županijski glasnik" broj 1/21.
Javna rasprava (datum objave): 20. srpnja 2020. godine "Županijski glasnik" broj 8/20.	Javni uvid održan: od 27. srpnja 2020. godine do 4. kolovoza 2020. godine
Pečat tijela odgovornog za provođenje javne rasprave:	Odgovorna osoba za provođenje javne rasprave: Ranko Radunović, dipl. ing. arh. (ime, prezime i potpis)
Suglasnost na plan prema članku 136. Zakona o prostornom uređenju ("Narodne novine" broj 153/13, 67/17, 114/18, 39/19, 98/19.) KLASA: 350-02/20-04/4; URBROJ: 531-06-1-2-202 Datum: 30. studenog 2020.	
Pravna osoba koja je izradila plan: JAVNA USTANOVA ZAVOD ZA PROSTORNO UREĐENJE OSJEČKO-BARANJSKE ŽUPANIJE	Pečat pravne osobe koja je izradila plan: [Pečat] Odgovorna osoba: Oliver Grigčić, dipl. ing. arh. (ime, prezime i potpis)
Odgovorni voditelj: Oliver Grigčić, dipl. ing. arh.	Pečat predstavničkog tijela: [Pečat] Predsjednik predstavničkog tijela: Dragan Vuhić (ime, prezime i potpis)
Istovjetnost ovog prostornog plana s izvornikom potvrđuje: Pečat nadležnog tijela, (ime, prezime i potpis)	

Tumač oznaka

Planirani zahvat

Objekti na trasi plinovoda Osijek - Vukovar

- MRS
- Stacionaže
- BS
- Plinovod Osijek - Vukovar

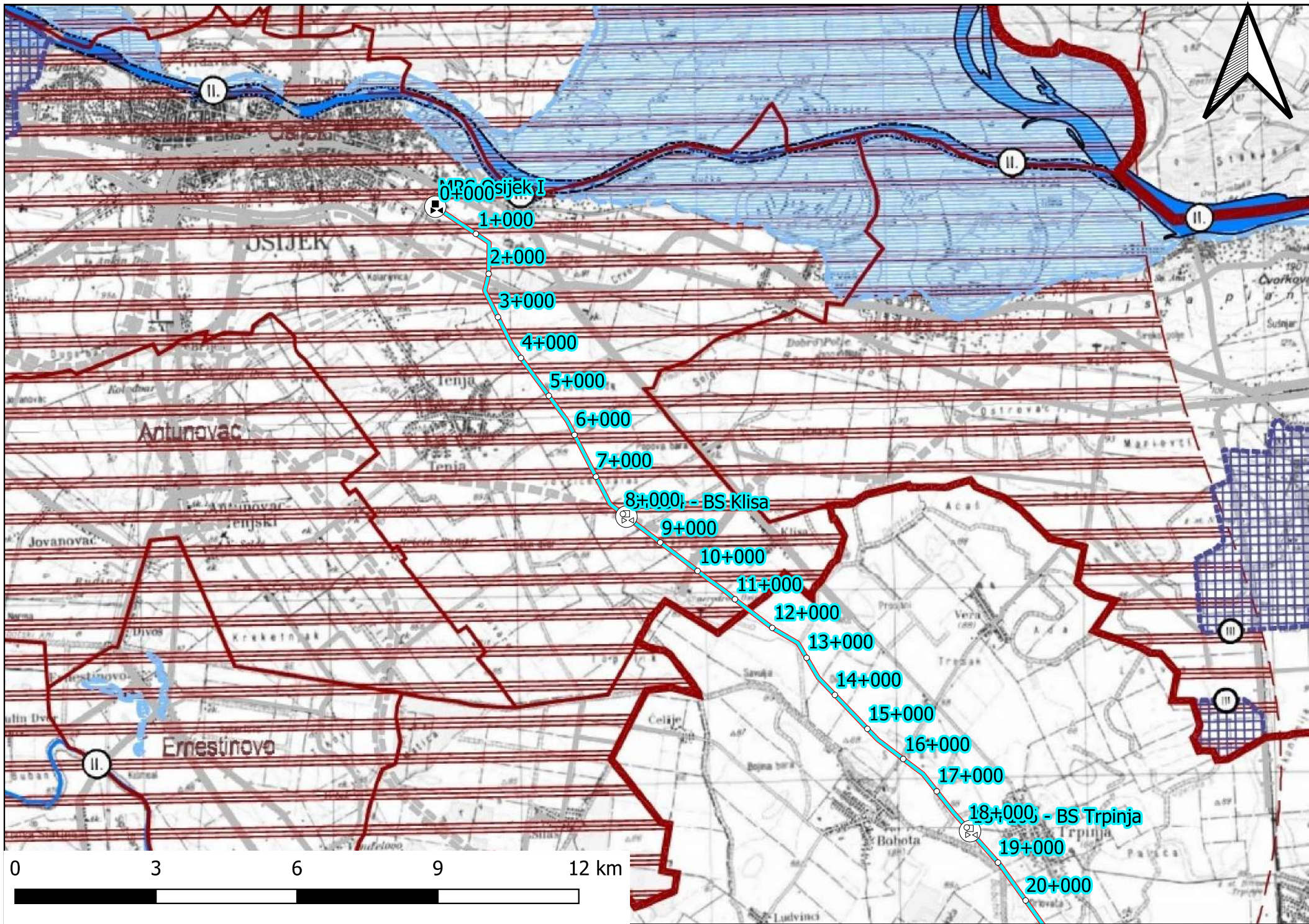
Os-Vuk-opisi_20211008

dvokut-ecro.hr

ZAŠTITA OKOLIŠA I ODRŽIVI RAZVOJ



nositelj zahvata	DVOKUT - ECRO d. o. o., Trnjanska 37, 10 000 Zagreb
naziv dokumenta	Elaborat usklađenosti s Prostornim Planom za Studiju utjecaja na okoliš plinovod Osijek - Vukovar
naziv priloga	Planirani zahvat na podlozi PPOBŽ- 3.1.1 Područja posebnih uvjeta korištenja
izvor podloge	IV. Izmjene i dopune PP Osječko - Baranjske županije, 3.1.1 Područja posebnih uvjeta korištenja, Zavod za prostorno uređenje Osječko - Baranjske županije
voditelj izrade	Ivan Juratek, mag. prosp. arh.
nacrt izradio	Nikola Geršak, bacc. ing. silv.
mjerilo	1 : 100 000
datum	rujan 2021.
broj priloga	3



Županija: OSJEČKO - BARANJSKA ŽUPANIJA		
Naziv prostornog plana: IV. IZMJENE I DOPUNE PROSTORNOG PLANA OSJEČKO-BARANJSKE ŽUPANIJE		
Naziv kartografskog prikaza: PODRUČJA POSEBNIH OGRANIČENJA U KORIŠTENJU		
Broj kartografskog prikaza: 3.1.2.	Mjerilo kartografskog prikaza: 1 : 100 000	
Odluka predstavničkog tijela o izradi plana: "Županijski glasnik" broj 1/20.	Odluka predstavničkog tijela o donošenju plana: "Županijski glasnik" broj 1/21.	
Javna rasprava (datum objave): 20. srpnja 2020. godine "Županijski glasnik" broj 8/20.	Javni uvid održan: od: 27. srpnja 2020. godine do: 4. kolovoza 2020. godine	
Pečat tijela odgovornog za provođenje javne rasprave:	Odgovorna osoba za provođenje javne rasprave:	
Suglasnost na plan prema članku 108. Zakona o prostornom uređenju ("Narodne novine" broj 153/13, 57/17, 114/18, 39/19, 98/19.) KLASA: 350-02/20-04/4, URBROJ: 531-06-1-2-202 Datum: 30. studenog 2020.		
Pravna osoba koja je izradila plan: JAVNA USTANOVA ZAVOD ZA PROSTORNO UREĐENJE OSJEČKO-BARANJSKE ŽUPANIJE	Pečat pravne osobe koja je izradila plan:	Odgovorna osoba: Oliver Grigić, dipl. ing. arh. (ime, prezime i potpis)
Odgovorni voditelj: Oliver Grigić, dipl. ing. arh.	OLIVER GRIGIĆ, dipl. ing. arh. OVAJSTENI ARHITEKT URBANIST A-U 112	
Sinurini tim u izradi plana: 1. Zlatina Štarić, dipl. ing. arh. 2. Marina Pešutović, mag. ing. arh. 3. Jasmina Marjanović-Zelen, ing. grad. 4. Krunoslav Lipič, dipl. ing. arh.	5. Vlado Sudar, dipl. ing. grad. 6. Stjepan Stokor, dipl. ing. kult. ieh. 7. Ivica Bugarić, dipl. ing. grad. 8. Jasmina Kovačić, dipl. ing. grad. 9. Marina Morina, dipl. ing. grad.	
Pečat predstavničkog tijela:	Predsjednik predstavničkog tijela: Dragan Vulin (ime, prezime i potpis)	
Istovjetnost ovog prostornog plana s izvornikom ovjerava: (ime, prezime i potpis)	Pečat nadležnog tijela,	

Tumač oznaka

Planirani zahvat

Objekti na trasi plinovoda Osijek - Vukovar

- MRS
- Stacionaže
- BS

Plinovod Osijek - Vukovar

Os-Vuk-opisi_20211008

GRAĐEVINE OBRANE ZAŠTITNE I SIGURNOSNE ZONE GRAĐEVINA OBRANE

- ZONA ZABRANJENE GRADNJE
- ZONA OGRANIČENE IZGRADNJE
- ZONA KONTROLIRANE IZGRADNJE
- ZONA OGRANIČENJA ZA GRADNJU II
- TRASE CESTOVNIH I ŽELJEZNIČKIH PROMETNICA

ZONE SANITARNE ZAŠTITE IZVORIŠTA

- IIIA ZONA ZAŠTITE
- IIIB ZONA ZAŠTITE
- IV ZONA ZAŠTITE
- III ZONA ZAŠTITE
- II ZONA ZAŠTITE
- I ZONA ZAŠTITE
- ZONA PREVENTIVNE ZAŠTITE IZVORIŠTA

KOVLJA

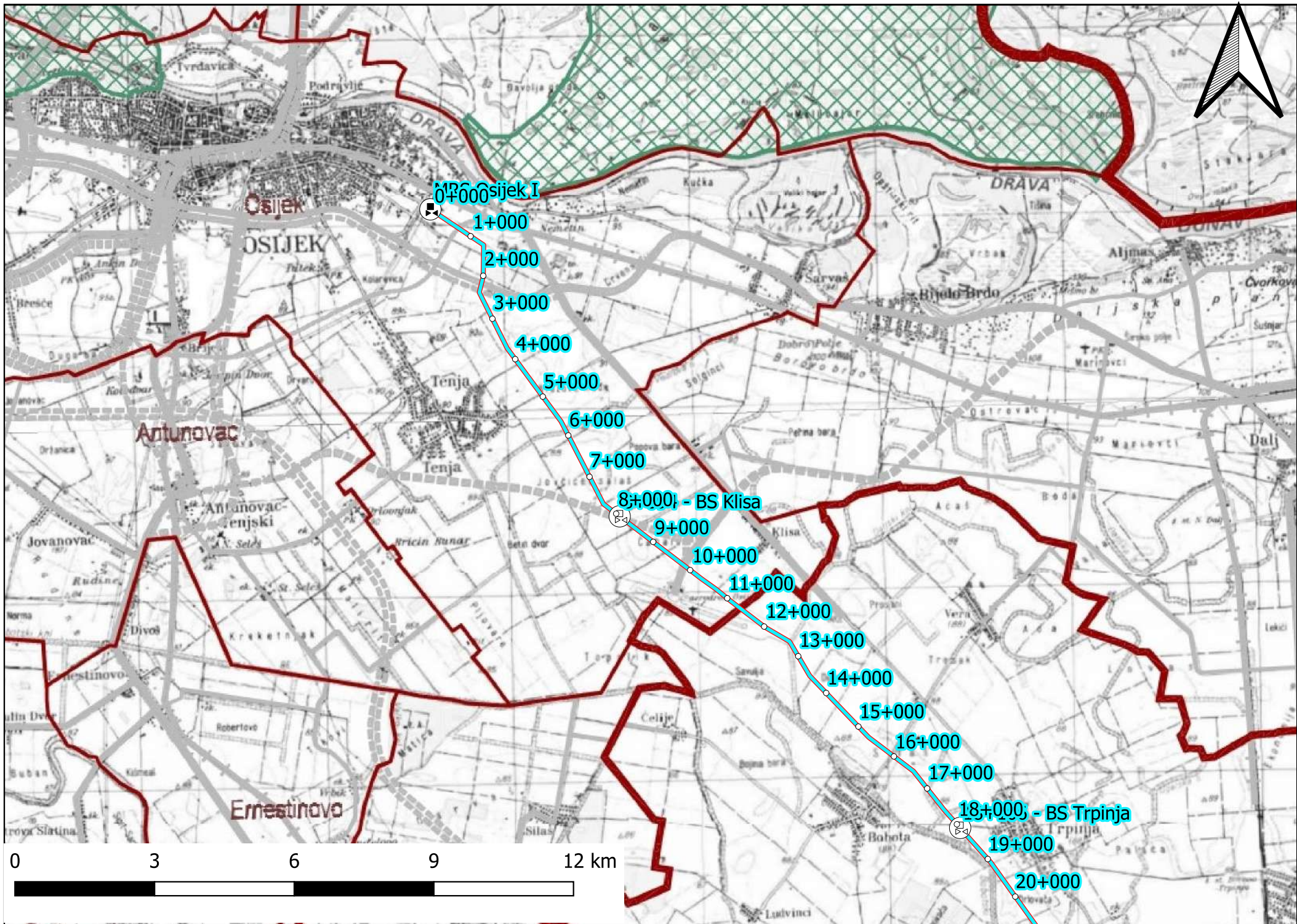
- IE I STATISTIČKE GRANICE
- DRŽAVNA GRANICA
- ŽUPANIJSKA GRANICA
- OPĆINSKA/GRADSKA GRANICA
- PODRUČJE NAJVEĆEG INTENZITETA POTRESA (VII i VIII STUPANJ MCS LJESTVICE)
- UZGAJALIŠTE DIVLJACI
- UPANIJE JE LOVIŠTE IZUZEV DIJELOVA KOJI SU OM. PROPIŠU
- VODONOSNO PODRUČJE
- VODOTOK (I. i II. KATEGORIJA)
- POPLAVNO PODRUČJE



dvokut-ecro.hr

ZAŠTITA OKOLIŠA I ODRŽIVI RAZVOJ

nositelj zahvata	DVOKUT - ECRO d. o. o., Trnjanska 37, 10 000 Zagreb
naziv dokumenta	Elaborat usklađenosti s Prostornim Planom za Studiju utjecaja na okoliš plinovod Osijek - Vukovar
naziv priloga	Planirani zahvat na podlozi PPOBŽ - 3.1.2 Područja posebnih ograničenja u korištenju
izvor podloge	IV. Izmjene i dopune PP Osječko - Baranjske županije, 3.1.2 Područja posebnih ograničenja u korištenju, Zavod za prostorno uređenje Osječko - Baranjske županije
voditelj izrade	Ivan Juratek, mag. prosp. arh.
nacrt izradio	Nikola Geršak, bacc. ing. silv.
mjerilo	1 : 100 000
datum	rujan 2021.
broj priloga	4



Županija: OSJEČKO - BARANJSKA ŽUPANIJA	
Naziv prostornog plana: IV. IZMJENE I DOPUNE PROSTORNOG PLANA OSJEČKO-BARANJSKE ŽUPANIJE	
Naziv kartografskog prikaza: PODRUČJA I DIJELOVI PRIMJENE PLANSKIH MJERA ZAŠTITE	
Broj kartografskog prikaza: 3.2.2.	Mjerilo kartografskog prikaza: 1 : 100 000
Odluka predstavničkog tijela o izradi plana: "Županijski glasnik" broj 1/20.	Odluka predstavničkog tijela o donošenju plana "Županijski glasnik" broj 1/21.
Javna rasprava (datum objave): 20. srpnja 2020. godine "Županijski glasnik" broj 8/20.	Javni uvid održan od: 27. srpnja 2020. godine do: 4. kolovoza 2020. godine
Pečat tijela odgovornog za provođenje javne rasprave:	Odgovorna osoba za provođenje javne rasprave: Raško Radunović, dipl.ing.arh. (ime, prezime i potpis)
Suglasnost na plan prema članku 108. Zakona o prostornom uređenju ("Narodne novine" broj 153/13, 67/17., 114/18., 39/19., 98/19.) KLASA: 350-02/20-04/4; URBROJ: 631-06-1-2-202 Datum: 30. studenog 2020.	
Pravna osoba koja je izradila plan: JAVNA USTANOVA ZAVOD ZA PROSTORNO UREĐENJE OSJEČKO-BARANJSKE ŽUPANIJE	Pečat pravne osobe koja je izradila plan: ZAVOD ZA PROSTORNO UREĐENJE OSJEČKO-BARANJSKE ŽUPANIJE
Odgovorna osoba: Oliver Grigić, dipl.ing.arh. (ime, prezime i potpis)	
Odgovorni voditelj: Oliver Grigić, dipl.ing.arh.	OLIVER GRIGIĆ dipl.ing.arh. Ovlašten arhitekt URBANIST A-U 112
Stručni tim u izradi plana: 1. Zlatica Škarić, dipl.ing.arh. 2. Marina Pejaković, mag.ing.aedif. 3. Jasminka Marjanović-Zulim, ing.grad. 4. Krunoslav Lipić, dipl.ing.arh. 5. Vlado Sudar, dipl.ing.grad. 6. Stjepan Stakor, dipl.ing.kult.teh. 7. Ivica Bugarić, dipl.ing.grad. 8. Jasmina Kovačić, dipl.ing. 9. Merima Morina, dipl.ing.grad.	
Pečat predstavničkog tijela:	Predsjednik predstavničkog tijela: Dragan Vulin (ime, prezime i potpis)
Istovjetnost ovog prostornog plana s izvornikom ovjerava:	Pečat nadležnog tijela, (ime, prezime i potpis)

Tumač oznaka

Planirani zahvat

Objekti na trasi plinovoda Osijek - Vukovar

MRS

Stacionaže

BS

Plinovod Osijek - Vukovar

Os-Vuk-opisi_20211008

TUMAČ ZNAKOVLJA

TERITORIJALNE I STATISTIČKE GRANICE

- DRŽAVNA GRANICA
- ŽUPANIJSKA GRANICA
- OPĆINSKA/GRADSKA GRANICA

PODRUČJA I DIJELOVI PRIMJENE PLANSKIH MJERA ZAŠTITE

- PROSTORNI PLAN PODRUČJA POSEBNIH OBILJEŽJA
- PROSTORNI PLAN PARKA PRIRODE "KOPAČKI RIT" ("Narodne novine" broj 24/06)
- PROSTORNI PLAN PODRUČJA POSEBNIH OBILJEŽJA
- "Rekreacijsko područje Drava"

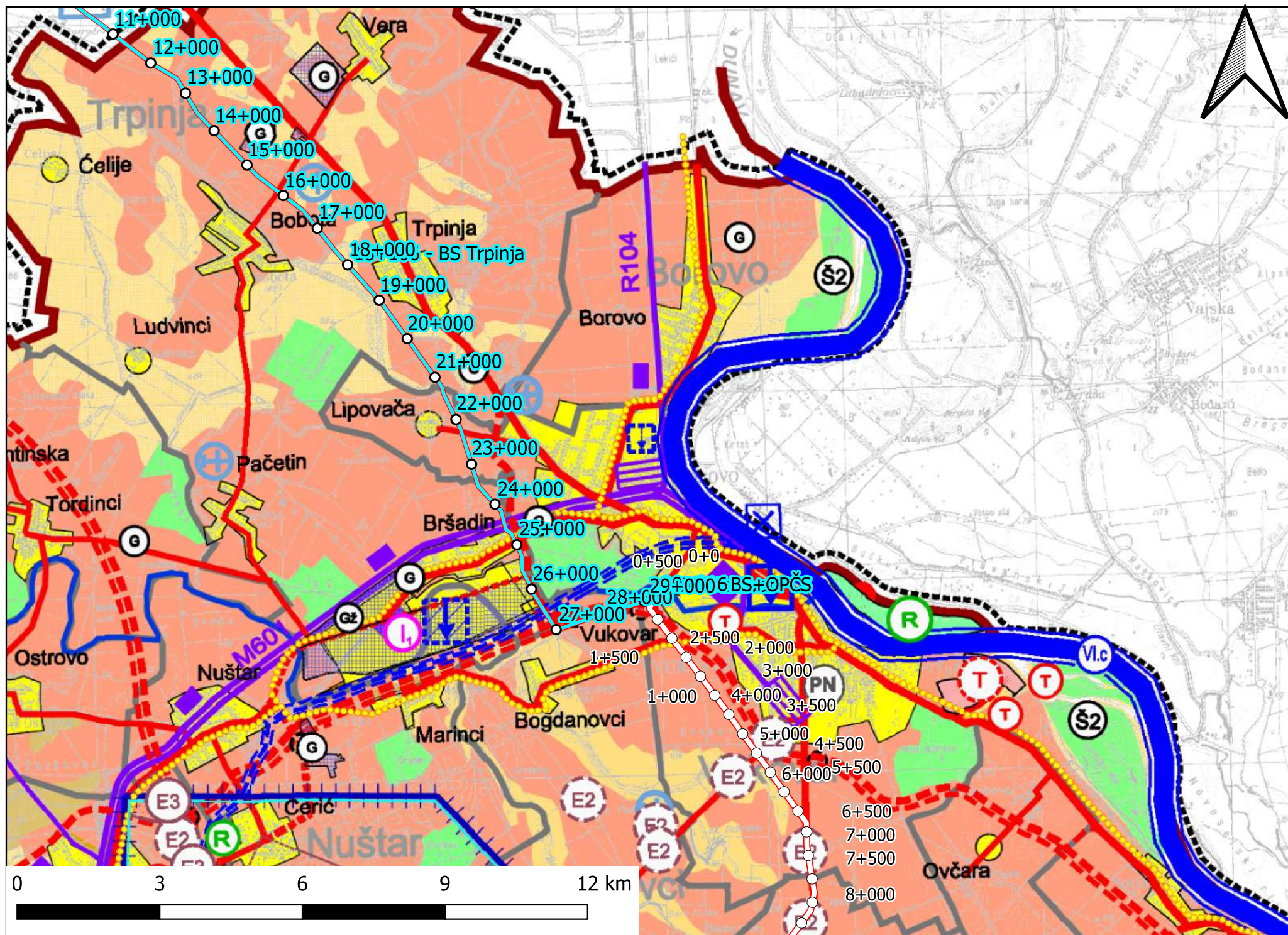
- TRASE CESTOVNIH I ŽELJEZNIČKIH PROMETNICA



dvokut-ecro.hr

ZAŠTITA OKOLIŠA I ODRŽIVI RAZVOJ

nositelj zahvata	DVOKUT - ECRO d. o. o., Trnjanska 37, 10 000 Zagreb
naziv dokumenta	Elaborat usklađenosti s Prostornim Planom za Studiju utjecaja na okoliš plinovod Osijek - Vukovar
naziv priloga	Planirani zahvat na podlozi PPOBŽ - 3.2.2 Područja i dijelovi primjene planskih mjera zaštite
izvor podloge	IV. Izmjene i dopune PP Osječko - Baranjske županije, 3.2.2 Područja i dijelovi primjene planskih mjera zaštite, Zavod za Prostorno uređenje OBŽ
voditelj izrade	Ivan Juratek, mag. prosp. arh.
nacrt izradio	Nikola Geršak, bacc. ing. silv.
mjerilo	1 : 100 000
datum	rujan 2021.
broj priloga	6



Županija: VUKOVARSKO-SRIJEMSKA ŽUPANIJA	
Naziv prostornog plana: V. IZMJENE I DOPUNE PROSTORNOG PLANA VUKOVARSKO-SRIJEMSKE ŽUPANIJE	
Naziv kartografskog prikaza: KORIŠTENJE I NAMJENA PROSTORA Prostor za razvoj i uređenje područja	
Broj kartografskog prikaza: 1.A.	Mjerilo kartografskog prikaza: 1 : 100.000
Odluka o izradi (službeno glasillo): "Službeni vjesnik" Vukovarsko-srijemske županije br. 22/20	Odluka predstavničkog tijela o donošenju plana (službeno glasillo): "Službeni vjesnik" Vukovarsko-srijemske županije br. 22/21
Javna rasprava (datum objave): 30. srpnja 2021. godine	Javni uvid održan: 10.08.2021.
Pečat tijela odgovornog za provođenje javne rasprave:	Odgovorna osoba za provođenje javne rasprave:
Suglasnost na plan prema članku 106. Zakona o prostornom uređenju ("Narodne novine" br. 153/13, 86/17, 114/18, 59/19 i 66/19)	
broj suglasnosti klase: 350-02/21-04/2; u broju: 531-05-01-02/07-21-3 Datum: 13. listopada 2021.	
Pravne osobitosti koje je izradio plan:	Pečat pravne osobe koja je izradila plan:
JU ZAVOD ZA PROSTORNO UREĐENJE VUKOVARSKO-SRIJEMSKA ŽUPANIJE	ODSJEK
ZAVOD ZA PROSTORNO PLANIRANJE d.d. OSJEK	ZAVOD ZA PROSTORNO PLANIRANJE d.d. OSJEK
Odgovorni voditelj Naprta prijedloga:	Odgovorna osoba:
Krunoslav Lipič, dipl. ing. arh.	Krunoslav Lipič, dipl. ing. arh.
Stručni tim u izradi plana:	
JU ZAVOD ZA PROSTORNO UREĐENJE VUKOVARSKO-SRIJEMSKA ŽUPANIJE, VINKOVCI	ZAVOD ZA PROSTORNO PLANIRANJE d.d. OSJEK
1. Mario Naglič, dipl. ing. arh.	1. Krunoslav Lipič, dipl. ing. arh.
2. Damir Mesinger, mag. ing. arch.	2. Sandra Horvat, dipl. ing. arh.
3. Tomislav Mateković, ing. građ.	3. Vlado Sudar, dipl. ing. građ.
4. Hrvoje Majstorović, građ. teh. vis.	4. Stjepan Stokor, dipl. ing. kuit. teh.
5. Hrvoje Radolović, građ. teh. vis.	5. Hrvoje Radolović, građ. teh. vis.
6. Ivana Radolović, građ. teh. vis.	6. Ivana Radolović, građ. teh. vis.
Pečat predstavničkog tijela:	Pečat nadležnog tijela:
Stavovjetovalac ovog prostornog plana s izvornikom ovjerava:	Pečat nadležnog tijela:

Tumač oznaka

Planirani zahvat

Objekti na trasi plinovoda Osijek - Vukovar

○ Stacionaže

Plinovod Osijek - Vukovar

Nije dio ovog zahvata

○ Stacionaže za plinovod Vukovar - Negoslavci

Objekti na trasi plinovoda Vukovar - Negoslavci

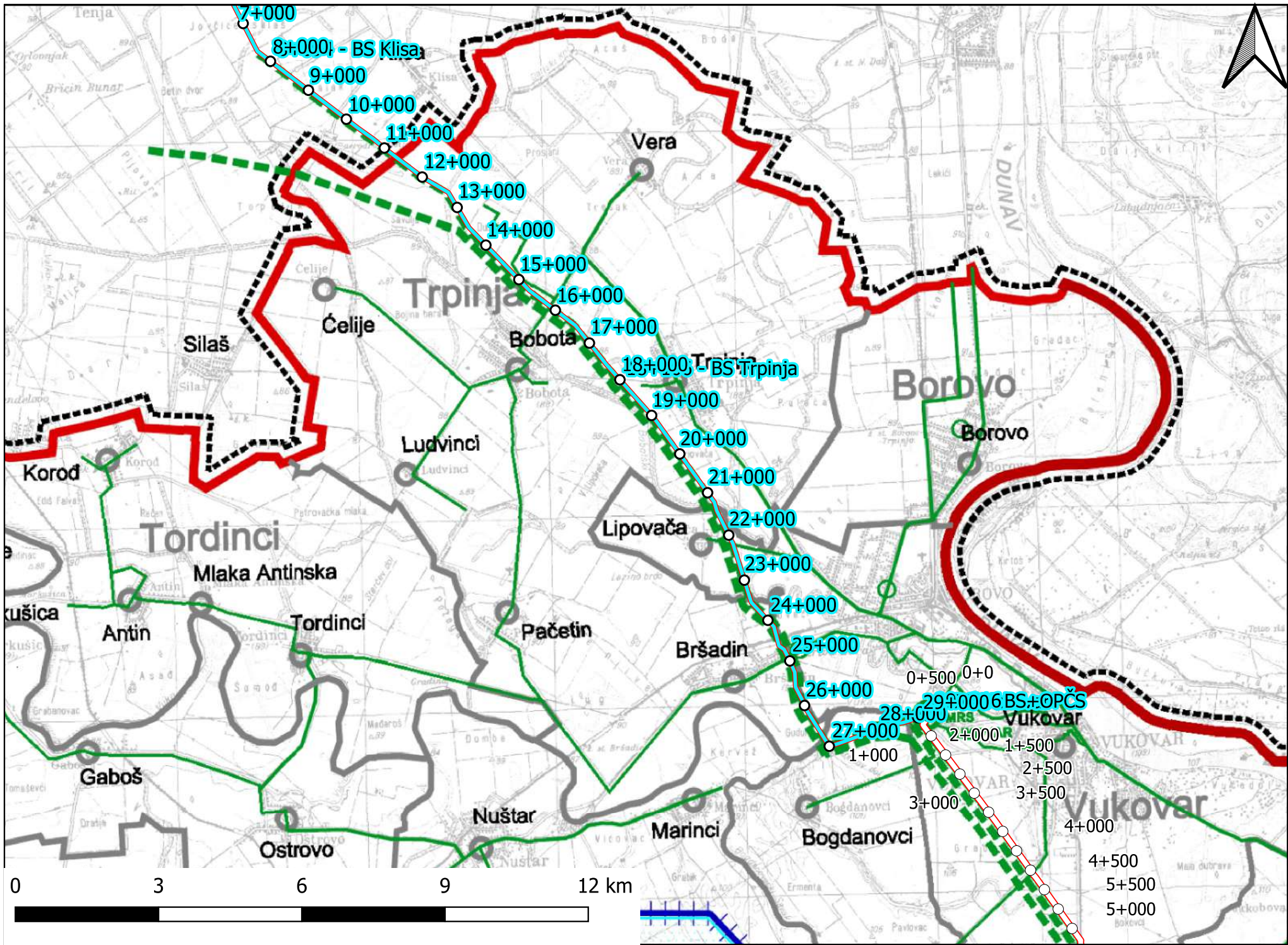
Plinovod Vukovar - Negoslavci

POSREDOVAČ	PLANIRANO
Ugostiteljsko-turistička namjena (T)	Osobito vrijedno obradivo tlo
Ugostiteljsko-turistička namjena (T) (površina > 25ha)	Vrijedno obradivo tlo
Ugostiteljsko-turistička namjena (T) (površina < 25ha)	Ostala obradiva tla
Športsko-rekreacijska namjena (R)	Privremeno nepogodna tla za obradu
Športsko-rekreacijska namjena (R) (površina > 25ha)	Gospodarske šume
Športsko-rekreacijska namjena (R) (površina < 25ha)	Zaštitne šume
Površine za iskorištavanje min. sir.-ugljkovodika (E1)	Šume posebne namjene
Površine za iskorištavanje mineralnih sirovina (E2, E3)	Prostor za razvoj naselja
Posebna namjena (PN)	Naselja manje od 25 ha
	Izgrađeno područje naselja
	Gospodarska namjena (G)
	Gospodarska namjena (G) (površina > 25ha)
	Gospodarska namjena (G) (površina 10 - 25ha)

POSREDOVAČ	PLANIRANO
Kolodvor	Međunarodni vodni put i oznaka klase vodnog puta
Stajalište	Vilenski namjenski kanal Dunav-Sava (VKDS)
Zračna luka	Državna luka i pristanište
Letjelište	Zupenička luka i pristanište
	Pristaništa na VKDS
	Ostale luke i pristaništa
	Riječna marina
	Stalni granični riječni prijelaz
	Državna granica
	Zupenička granica
	Obuhvat prostornog plana
	Obuhvat V. izmjene i dopuna p. plana

POSREDOVAČ	PLANIRANO
Autoceste	Državne ceste-brza cesta
	Alternativni koridor državne ceste-brza cesta
	Ostale državne ceste
	Alternativni koridor državne ceste
	Zupeničke ceste
	Značajnije biciklističke rute
	Raskrižje cesta u dvije razine
	Mostovi
	Stalni granični cestovni prijelazi
	Granični cest. prijelazi za ograničeni promet
	Robno transportno središte
	Naltni terminal
	Glavne željezničke pruge za međunarodni promet
	Ostale željezničke pruge za međunarodni promet
	Željezničke pruge od značaja za regionalni promet
	Željezničke pruge od značaja za lokalni promet

nositelj zahvata		DVOKUT - ECRO d. o. o., Trnjanska 37, 10 000 Zagreb	
naziv dokumenta		Elaborat usklađenosti s Prostornim Planom za Studiju utjecaja na okoliš plinovod Osijek - Vukovar	
naziv priloga		Planirani zahvat na podlozi PPVSŽ - 1.A Korištenje i namjena prostora - Prostor za razvoj i uređenje područja	
izvor podloge		V. Izmjene i dopune PPVSŽ - 1.A Korištenje i namjena prostora - Prostor za razvoj i uređenje područja, Zavod za prostorno uređenje Vukovarsko - srijemske županije	
voditelj izrade		Ivan Juratek, mag. prosp. arh.	
nacrt izradio		Nikola Geršak, bacc. ing. silv., mag. oec.	
mjerilo		1 : 100 000	datum
		Siječanj 2021.	broj priloga
			7



Županija: VUKOVARSKO-SRIJEMSKA ŽUPANIJA	
Naziv prostornog plana: V. IZMJENE I DOPUNE PROSTORNOG PLANA VUKOVARSKO-SRIJEMSKJE ŽUPANIJE	
Naziv kartografskog prikaza: INFRASTRUKTURNI SUSTAV Eksploatacija i cijevni transport plina i nafte	
Broj kartografskog prikaza: 2.D.	Mjerilo kartografskog prikaza: 1 : 100.000
Odluka o izradi (službeno glasilu): "Službeni vjesnik" Vukovarsko-srijemske županije br. 22/20	
Odluka predstavničkog tijela o donošenju plana (službeno glasilu): "Službeni vjesnik" Vukovarsko-srijemske županije br. 22/21	
Javna rasprava (datum objave): 30. srpnja 2021. godine	
Javni uvid održan: od: 10.06.2021. do: 18.06.2021.	
Pečat tijela odgovornog za provođenje javne rasprave: Odgovorna osoba za provođenje javne rasprave: Hrvoje Čulić, dipl. ing. građ. (ime, prezime i potpis)	
Suglasnost na plan prema članku 106. Zakona o prostornom uređenju ("Narodne novine" br. 153/13, 65/17, 114/18, 39/19 (98/19))	
broj suglasnosti klasa: 350-02/21-04/2 ; urbroj: 531-06-01-02/07-21-3 Datum: 13. listopada 2021.	
Pravna osoba/tijelo koje je izradilo plan: JU ZAVOD ZA PROSTORNO UREĐENJE VUKOVARSKO-SRIJEMSKJE ŽUPANIJE	Pečat pravne osobe koja je izradila plan: [Pečat]
Odgovorna osoba: Ravatelj: Mario Naglić, dipl. iur. (ime, prezime i potpis)	
ZAVOD ZA PROSTORNO PLANIRANJE d.d. OSIJEK	Direktor: Krunoslav Lipić, dipl. ing. arh. (ime, prezime i potpis)
Odgovorni voditelj Nacrta prijedloga: Krunoslav Lipić, dipl. ing. arh.	
Stručni tim u izradi plana: JU ZAVOD ZA PROSTORNO UREĐENJE VUKOVARSKO-SRIJEMSKJE ŽUPANIJE, VINKOVCI	
ZAVOD ZA PROSTORNO PLANIRANJE d.d., OSIJEK	
1. Mario Naglić, dipl. iur.	
2. Damir Moskalj, mag. ing. arch.	
3. Tomislav Mataković, ing. građ.	
4. Hrvoje Najstorović, građ. teh. vis.	
5. Ivica Bugarčić, dipl. ing. građ.	
6. Ivana Radošević, građ. teh. vis.	
Pečat predstavničkog tijela: [Pečat]	
Predsjednik predstavničkog tijela: Držven Milinković, dipl. ing. (ime, prezime i potpis)	
Istovjetnost ovog prostornog plana s izvornikom ovjerava: Pečat nadležnog tijela, (ime, prezime i potpis)	

	Državna granica
	Županijska granica
	Županijska granica
	Obuhvat prostornog plana
	Obuhvat V. Izmjena i dopuna p. plana

Energetski sustav

POSTOJEĆE	PLANIRANO
Cijevni transport plina i nafte	
Magistralni plinovod za međunarodni transport	
Magistralni plinovod	
Lokalni plinovod	
Mjerno redukcijska stanica	
Redukcijska stanica	
Magistralni naftovod za međunarodni transport	
Magistralni naftovod	
Produktovodi	
Prekrcajni terminal za naftne derivate	
Eksploatacijsko polje ugljikovodika	
Površina za iskorištavanje min. sir.-ugljikovodika	

Tumač oznaka

Planirani zahvat

Objekti na trasi plinovoda Osijek - Vukovar

○ Stacionaže

— Plinovod Osijek - Vukovar

Nije dio ovog zahvata

○ Stacionaže za plinovod Vukovar - Negoslavci

□ Objekti na trasi plinovoda Vukovar - Negoslavci

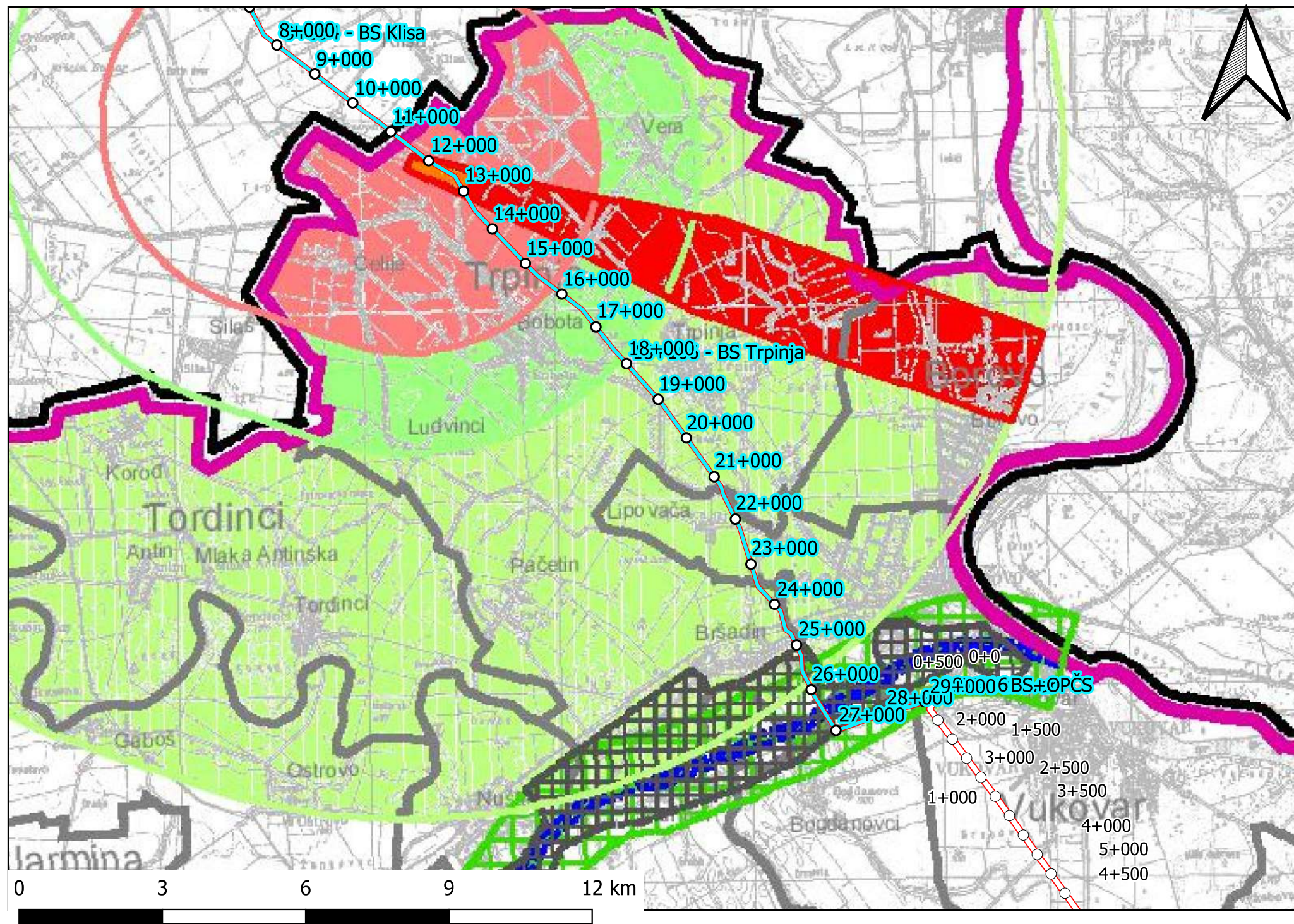
— Plinovod Vukovar - Negoslavci



dvokut-ecro.hr

ZAŠTITA OKOLIŠA I ODRŽIVI RAZVOJ

nositelj zahvata		DVOKUT - ECRO d. o. o., Trnjanska 37, 10 000 Zagreb	
naziv dokumenta		Elaborat usklađenosti s Prostornim Planom za Studiju utjecaja na okoliš plinovod Osijek - Vukovar	
naziv priloga		Planirani zahvat na podlozi PPVSŽ - 2.D Eksploatacija i cijevni transport plina i nafte	
izvor podloge		V. Izmjene i dopune PPVSŽ - 2.D Eksploatacija i cijevni transport plina i nafte, Zavod za prostorno uređenje Vukovarsko - srijemske županije	
voditelj izrade		Ivan Juratek, mag. prosp. arh.	
nacrt izradio		Nikola Geršak, bacc. ing. silv., mag. oec.	
mjerilo		1 : 100 000	datum
			Siječanj 2022.
		broj priloga	8



Županija: VUKOVARSKO-SRIJEMSKA ŽUPANIJA		
Naziv prostornog plana: IV. IZMJENE I DOPUNE PROSTORNOG PLANA VUKOVARSKO-SRIJEMSKJE ŽUPANIJE		
Naziv kartografskog prikaza: UVJETI KORIŠTENJA I ZAŠTITE PROSTORA Područja i dijelovi primjene planskih mjera zaštite		
Broj kartografskog prikaza: 3.F.	Mjerilo kartografskog prikaza: 1 : 100.000	
Odluka o izradi (službeno glasilo): "Službeni vjesnik" Vukovarsko-srijemske županije br. 14/17		Odluka predstavničkog tijela o donošenju plana (službeno glasilo): "Službeni vjesnik" Vukovarsko-srijemske županije br. 14/20
Javna rasprava (datum objave): 8., 10. i 11. srpnja 2019.		Javni uvid održan od: 22. srpnja 2019. do: 29. kolovoza 2019.
Pečat tijela odgovornog za provođenje javne rasprave:		Odgovorna osoba za provođenje javne rasprave: Hrvoje Čuljak, dipl. ing. građ. (ime, prezime i potpis)
Suglasnost na plan prema članku 108. Zakona o prostornom uređenju ("Narodne novine" br. 153/13, 65/17, 114/18, 39/19 i 98/19)		
broj suglasnosti klasa: 350-02/20-04/1; ur.broj: 531-06-1-2-20-7		Datum: 01. srpnja 2020.
Pravna osoba/tijelo koje je izradilo plan:	Pečat pravne osobe koja je izradila plan:	Odgovorna osoba:
JU ZAVOD ZA PROSTORNO UREĐENJE VUKOVARSKO-SRIJEMSKJE ŽUPANIJE		Ravnatelj: Mario Naglič, dipl. iur. (ime, prezime i potpis)
ZAVOD ZA PROSTORNO PLANIRANJE d.d. OSIJEK		Direktor: Krunoslav Lipić, dipl. ing. arh. (ime, prezime i potpis)
Odgovorni voditelj Nacrta prijedloga: Krunoslav Lipić, dipl. ing. arh.		
Stručni tim u izradi plana: JU ZAVOD ZA PROSTORNO UREĐENJE VUKOVARSKO-SRIJEMSKJE ŽUPANIJE, VINKOVCI		
ZAVOD ZA PROSTORNO PLANIRANJE d.d., OSIJEK		
1. Pavica Filkovic, dipl. iur.		
1. Krunoslav Lipić, dipl. ing. arh.		
2. Damir Moskali, mag. ing. arch.		
2. Sandra Horvat, dipl. ing. arh.		
3. Tomislav Mataković, ing. građ.		
3. Vlado Sudar, dipl. ing. građ.		
4. Igor Gavrić, mag. ing. traff.		
4. Stjepan Stakor, dipl. ing. kult. tehn.		
5. Božidar Majpruz, bacc. ing. el.		
5. Ivica Bugarić, dipl. ing. građ.		
6. Hrvoje Majstorović, građ. teh. vis.		
6. Ivana Radolović, građ. teh. vis.		
Pečat predstavničkog tijela:		Predsjednik predstavničkog tijela: Dražen Miličković, dipl. ing. (ime, prezime i potpis)
Istovjetnost ovog prostornog plana s izvornikom ovjerava:		Pečat nadležnog tijela,
(ime, prezime i potpis)		

Tumač oznaka

Planirani zahvat

Objekti na trasi plinovoda Osijek - Vukovar

- Stacionaže
- Plinovod Osijek - Vukovar

Nije dio ovog zahvata

- Stacionaže za plinovod Vukovar - Negoslavci
- Objekti na trasi plinovoda Vukovar - Negoslavci
- Plinovod Vukovar - Negoslavci

POVRŠINE OGRANIČENJA PREPREKA

- VANJSKA HORIZONTALNA POVRŠINA (150 m IZNAD TLA)
- UNUTARNJA HORIZONTALNA POVRŠINA (45 m IZNAD TLA)
- STOŽASTA POVRŠINA
- PRILAZNA POVRŠINA
- POVRŠINA ČISTINE (CLEARWAY)

PLANSKIH MJERA ZAŠTITE

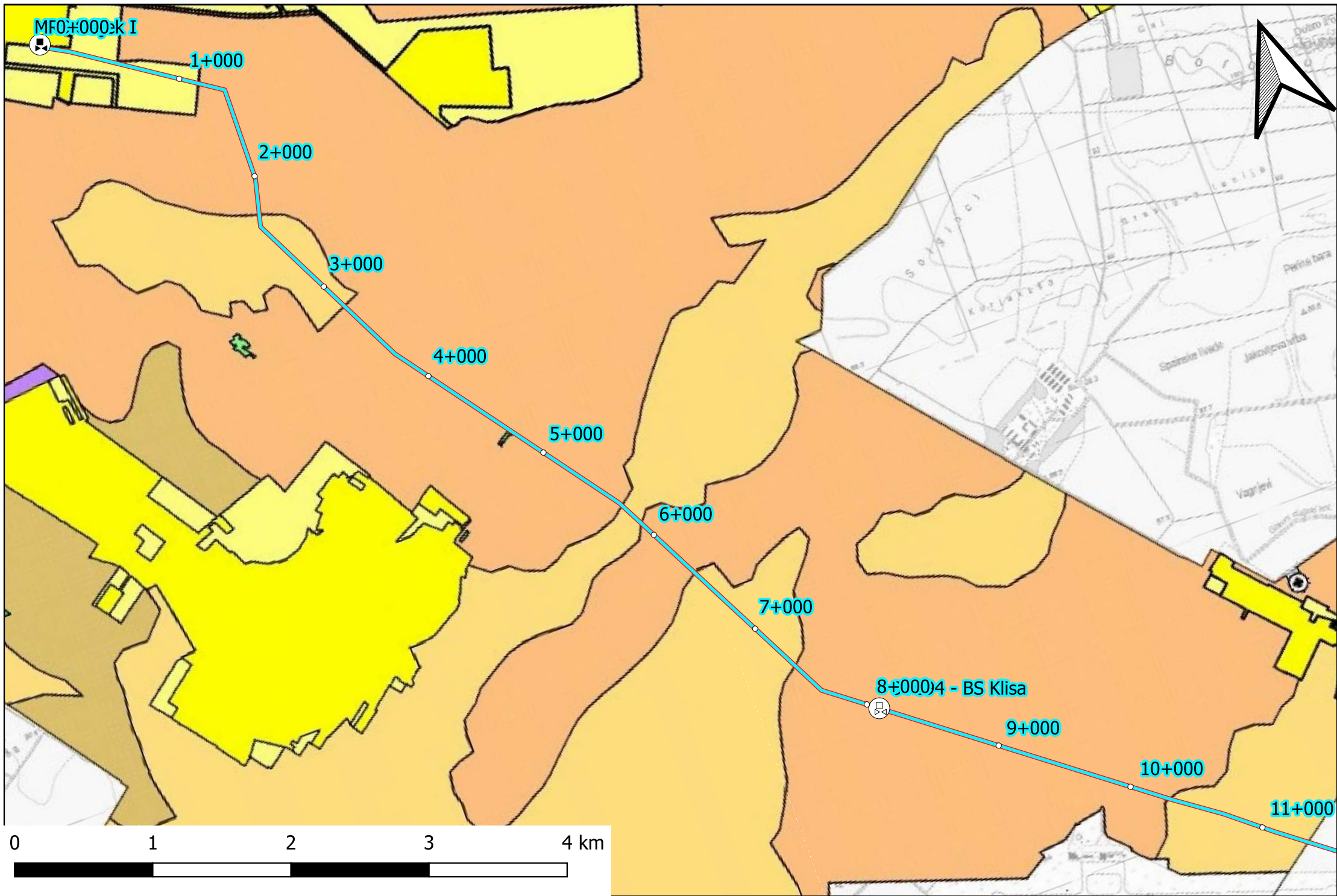
- Državna granica
- Županijska granica
- Općinska granica
- Obuhvat prostornog plana
- Obuhvat obvezne izrade PPPPO PPPPO - VKDS
- ZAHVATI ZA KOJE JE OBVEZNA PROCJENA UTJECAJA ZAHVATA NA OKOLIŠ I ZAHVATI ZA KOJE SE PROVODI OCJENA O POTREBI PROCJENE UTJECAJA ZAHVATA NA OKOLIŠ DEFINIRANI SU POSEBNIM PROPISOM (Uredba o procjeni utjecaja zahvata na okoliš NN 61/14)
- ZNAČAJNIJI ZAHVATI
- Studija izvedivosti i procjena utjecaja na okoliš
- Plovni kanal



dvokut-ecro.hr

ZAŠTITA OKOLIŠA I ODRŽIVI RAZVOJ

nositelj zahvata	DVOKUT - ECRO d. o. o., Trnjanska 37, 10 000 Zagreb
naziv dokumenta	Elaborat usklađenosti s Prostornim Planom za Studiju utjecaja na okoliš plinovod Osijek - Vukovar
naziv priloga	Planirani zahvat na podlozi PPVSŽ - 3.F - Područja i dijelovi primjene planskih mjera zaštite
izvor podloge	IV. Izmjene i dopune PPVSŽ - 3.F - Područja i dijelovi primjene planskih mjera zaštite, Zavod za prostorno uređenje VSŽ
voditelj izrade	Ivan Juratek, mag. prosp. arh.
nacrt izradio	Nikola Geršak, bacc. ing. silv., mag. oecol.
mjerilo	1 : 100 000
datum	siječanj 2022.
broj priloga	10



Županija: OSJEČKO - BARANIJSKA ŽUPANIJA	
Grad: OSJEK	
Naziv prostornog plana: IZMJENE I DOPUNE PROSTORNOG PLANA UREĐENJA GRADA OSJEKA	
Naziv kartografskog prikaza: KORIŠTENJE I NAMJENA POVRŠINA	
Broj kartografskog prikaza: 1.	Mjerilo kartografskog prikaza: 1 : 25000
Odluka predstavničkog tijela o izradi plana: Službeni glasnik Grada Osijeka 11/16	Odluka predstavničkog tijela o donošenju plana: Službeni glasnik Grada Osijeka 204/18
Javna rasprava (datum objave): 10. svibnja 2018.	Javni uvid odbran: od: 18. svibnja 2018. do: 1. lipnja 2018.
Pečat tijela odgovornog za provođenje javne rasprave:	Odgovorna osoba za provođenje javne rasprave: DRAŽEN SLUNJSKI, mag.ing.arh. (ime, prezime i potpis)
Mišljenje na plan prema članku 107. Zakona o prostornom uređenju (NN br. 153/13 i 55/17): ZAVOD ZA PROSTORNO UREĐENJE OSJEČKO - BARANIJSKE ŽUPANIJE Broj mišljenja klasa: 350-02/16-01/14	datum: 12. studenog 2018.
Pravna osoba koja je izradila plan: ZAVOD ZA URBANIZAM I IZGRADNJU d.d. OSJEK	Odgovorna osoba: NIKOLA ŠKARO, dipl. iur. (ime, prezime i potpis)
Pečat pravne osobe koja je izradila plan:	Odgovorna osoba: ZLATICA ŠKARIĆ, dipl.ing.arh. (ime, prezime i potpis)
Odgovorni voditelj izrade nacrtu prijedloga prostornog plana: ZLATICA ŠKARIĆ, dipl.ing.arh.	Tehnička suradnja: 1. IVANKA JERČIĆ LESKUR, ing.arh. 2.
Stručni tim u izradi plana: 1. ZLATICA ŠKARIĆ, dipl.ing.arh. 2. DENIS STANIĆ, dipl.ing.grad. 3. FILIP RUŠKA, mag.ing.arh. 4. TIHOMIR VEMENAC, mag.ing.el. 5. VESNA JUKIĆ, dipl.ing.grad. 6.	
Broj plana: 91/16	Pečat predstavničkog tijela: GRAD OSJEK
Pečat predstavničkog tijela:	Pečat nadležnog tijela: dr. sc. ŽELJKO POŽEGA (ime, prezime i potpis)
Izvršitelj ovog prostornog plana i odgovoran nadzor:	Pečat nadležnog tijela:
(ime, prezime i potpis)	

Tumač oznaka

Planirani zahvat

Objekti na trasi plinovoda Osijek - Vukovar

MRS

Stacionaže

BS

Plinovod Osijek - Vukovar

RIJEČNI PROMET

ZRAČNI PROMET

INTEGRALNI TRANSPORT

IZDOVJENA GRAĐEVINSKA PODRUČJA IZVAN NASELJA

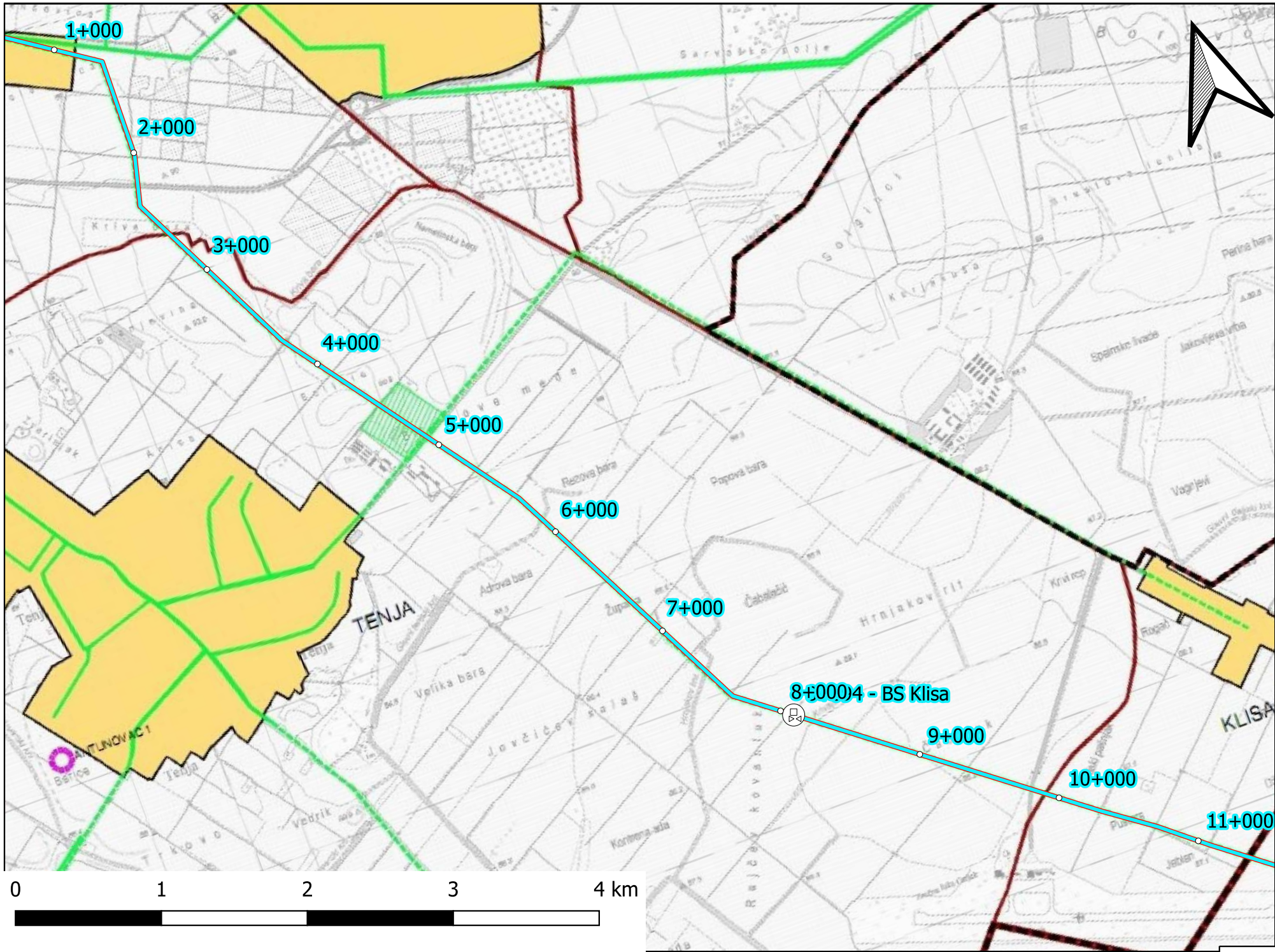
POVRŠINE IZVAN GRAĐEVINSKIH PODRUČJA

GRANICE

OSTALE GRANICE

PROSTORI / POVRŠINE ZA RAZVOJ I UREĐENJE

		dvokut-ecro.hr	
		ZAŠTITA OKOLIŠA I ODRŽIVI RAZVOJ	
nositelj zahvata		DVOKUT - ECRO d. o. o., Trnjanska 37, 10 000 Zagreb	
naziv dokumenta		Elaborat usklađenosti s Prostornim Planom za Studiju utjecaja na okoliš plinovod Osijek - Vukovar	
naziv priloga		Planirani zahvat na podlozi PPUG Osijek - 1. Korištenje i namjena površina	
izvor podloge		Izmjene i dopune PPUG Osijek, 1. Korištenje i namjena površina, Zavod za urbanizam i izgradnju d.d. Osijek	
voditelj izrade		Ivan Juratek, mag. prosp. arh.	
nacrt izradio		Nikola Geršak, bacc. ing. silv.	
mjerilo		1 : 25 000	datum rujan 2021.
			broj priloga 11



Županiya: OSIJEK - BARANJSKA ŽUPANIJA	
Grad: OSIJEK	
Naziv prostornog plana: IZMJENE I DOPUNE PROSTORNOG PLANA UREĐENJA GRADA OSIJEKA	
Naziv kartografskog prikaza: CJEVNI TRANSPORT PLINA	
Broj kartografskog prikaza: 2.2.1.	Mjerilo kartografskog prikaza: 1 : 25000
Odluka predstavničkog tijela o izradi plana: Službeni glasnik Grada Osijeka 11/15	Odluka predstavničkog tijela o donošenju plana: Službeni glasnik Grada Osijeka 204/18
Javno rasprava (datum objave): 10. svibnja 2018.	Javni uvid odoban: od: 18. svibnja 2018. do: 1. lipnja 2018.
Pečat tijela odgovornog za provođenje javne rasprave:	Odgovorna osoba za provođenje javne rasprave: DRAZEN SLUNJSKI, mag.ing.aedif. (ime, prezime i potpis)
Mijenja na plan prema članku 107. Zakona o prostornom uređenju (Nbr: 153/13 - 65/17): ZAVOD ZA PROSTORNO UREĐENJE OSIJEK - BARANJSKE ŽUPANIJE Broj mijenja klasa: 356-02/16-01/14	urbrag: 2158/05-18-13 datum: 12. studenog 2018.
Pravna osoba koja je izradila plan: ZAVOD ZA URBANIZAM I IZGRADNJU d.d. OSIJEK	
Pečat pravne osobe koja je izradila plan:	Odgovorna osoba: NIKOLA ŠKARO, dipl. iur. (ime, prezime i potpis)
Odgovorni voditelj izrade Nacrta prijedloga prostornog plana: ZLATICA ŠKARIĆ, dipl.ing.arh.	ZLATICA ŠKARIĆ dipl.ing.arh. CIVILNA INŽENJERSTVA URBANISTIKA A.U. 91
Stručni tim u izradi plana: 1. ZLATICA ŠKARIĆ, dipl.ing.arh. 2. DENIS STANIĆ, dipl.ing.arh. 3. FILIP RUŠKA, mag.ing.aedif. 4. TIHOMIR VEVENIĆ, mag.ing.el. 5. VESNA JUKIĆ, dipl.ing.grad. 6.	Tehnička suradnja: 1. IVANKA JERČIĆ LESKUR, ing.arh. 2.
Broj plana: 9/1/15	
Pečat predstavničkog tijela:	Predsjednik predstavničkog tijela: dr. sc. ŽELJKO POŽEGA (ime, prezime i potpis)
Istojetnost ovog prostornog plana s ovim planom:	Pečat nadležnog tijela:
(ime, prezime i potpis)	

Tumač oznaka

Planirani zahvat

Objekti na trasi plinovoda Osijek - Vukovar

- MRS
- Stacionaže
- BS
- Plinovod Osijek - Vukovar

ENERGETSKI SUSTAV

POSTOJEĆE PLANIRANO

CIJEVNI TRANSPORT PLINA

MAGISTRALNI PLINOVOD

VAŽNIJI LOKALNI PLINOVOD



MJERNO-REDUKCIJSKA STANICA



PLANSKI KORIDOR



NEAKTIVNA ILI NAPUŠTENA BUŠOTINA NA UGLJIKOVODIKE
OSIJEK 1 - neaktivna bušotina
OSIJEK 2AL - neaktivna bušotina
ANTUNOVAC 1 - napuštena bušotina

GRANICE

TERITORIJALNE I STATISTIČKE GRANICE



ŽUPANIJSKA GRANICA



OPĆINSKA / GRADSKA GRANICA



GRANICA NASELJA



OBUHVAAT PROSTORNOG PLANA

OSTALE GRANICE



GRAĐEVINSKO PODRUČJE



VODNA POVRŠINA



dvokut-ecro.hr

ZAŠTITA OKOLIŠA I ODRŽIVI RAZVOJ

nositelj zahvata | DVOKUT - ECRO d. o. o., Trnjanska 37, 10 000 Zagreb

naziv dokumenta | Elaborat usklađenosti s Prostornim Planom za Studiju utjecaja na okoliš plinovod Osijek - Vukovar

naziv priloga | Planirani zahvat na podlozi PPUG Osijek - 2.2.1. Cijevni transport plina

izvor podloge | Izmjene i dopune PPUG Osijek, 2.2.1. Cijevni transport plina, Zavod za urbanizam i izgradnju d.d. Osijek

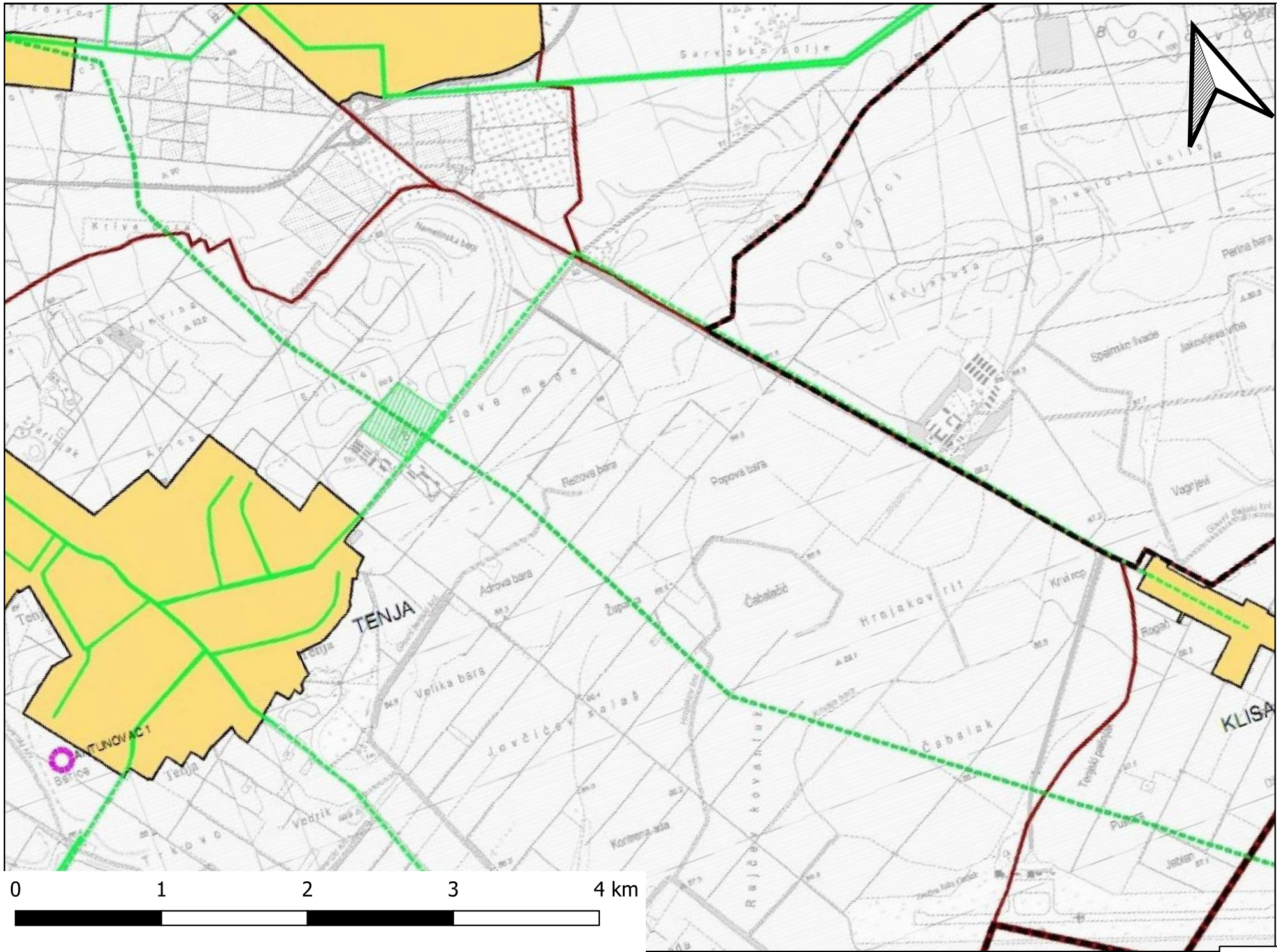
voditelj izrade | Ivan Juratek, mag. prosp. arh.

nacrt izradio | Nikola Geršak, bacc. ing. silv.

mjerilo | 1 : 25 000

datum | rujan 2021.

broj priloga | 12



Županija: OSJEČKO - BARANJSKA ŽUPANIJA	
Grad: OSIJEK	
Naziv prostornog plana: IZMJENE I DOPUNE PROSTORNOG PLANA UREĐENJA GRADA OSIJEKA	
Naziv kartografskog prikaza: CIJEVNI TRANSPORT PLINA	
Broj kartografskog prikaza: 2.2.1.	Mjerilo kartografskog prikaza: 1 : 25000
Odluka predstavničkog tijela o izradi plana: Odluka predstavničkog tijela o donošenju plana: Službeni glasnik Grada Osijeka 11/15 Službeni glasnik Grada Osijeka 204/18	
Javna rasprava (datum objave): 10. svibnja 2018. Javni uvid odbran: od: 18. svibnja 2018. do: 1. lipnja 2018.	
Pečat tijela odgovornog za provođenje javne rasprave: Odbornika osoba za provođenje javne rasprave: DRAŽEN SLUNJSKI, mag.ing.aedif. (ime, prezime i potpis)	
Mišljenje na plan prema članku 107. Zakona o prostornom uređenju (MN br. 153/13 i 65/17): ZAVOD ZA PROSTORNO UREĐENJE OSJEČKO - BARANJSKE ŽUPANIJE Broj mišljenja: 358-02/16-9/14 Datum: 12. studenog 2018.	
Pravna osoba koja je izradila plan: ZAVOD ZA URBANIZAM I IZGRADNJU d.d. OSIJEK	
Pečat pravne osobe koja je izradila plan: Odgovorna osoba: NIKOLA ŠKARO, dipl. inž. (ime, prezime i potpis)	
Odgovorni voditelj izrade: Nacrt prijedloga prostornog plana: ZLATICA ŠKARIĆ, dipl.ing.arh. ZLATICA ŠKARIĆ, dipl.ing.arh. Ovlaštena arhitektica urbanistica A.U.91.	
Stručni tim u izradi plana: Tehnička suradnja: 1. ZLATICA ŠKARIĆ, dipl.ing.arh. 1. IVANKA JERČIĆ LESKUR, ing.arh. 2. DENIS STANIĆ, dipl.ing.grad. 2. 3. FILIP RUŠKA, mag.ing.aedif. 4. TIHOMIR VEJENIĆ, mag.ing.el. 5. VESNA JUKIĆ, dipl.ing.grad. 6.	
Dioj plan: 9/1/5	
Pečat predstavničkog tijela: Predsjednik predstavničkog tijela: dr. sc. ŽELJKO POŽEGA (ime, prezime i potpis)	
Istožetnost ovog prostornog plana s prostornim planom: Pečat nadležnog tijela:	
(ime, prezime i potpis)	

ENERGETSKI SUSTAV

POSTOJEĆE PLANIRANO

CIJEVNI TRANSPORT PLINA

MAGISTRALNI PLINOVOD

VAŽNIJI LOKALNI PLINOVOD

MJERNO-REDUKCIJSKA STANICA

PLANSKI KORIDOR

NEAKTIVNA ILI NAPUŠTENNA BUŠOTINA NA UGLJIKOVODIKE
OSIJEK 1 – neaktivna bušotina
OSIJEK 2AL – neaktivna bušotina
ANTUNOVAC 1 – napuštena bušotina

GRANICE

TERITORIJALNE I STATISTIČKE GRANICE

ŽUPANIJSKA GRANICA

OPĆINSKA / GRADSKA GRANICA

GRANICA NASELJA

OBUHVAT PROSTORNOG PLANA

OSTALE GRANICE

GRAĐEVINSKO PODRUČJE

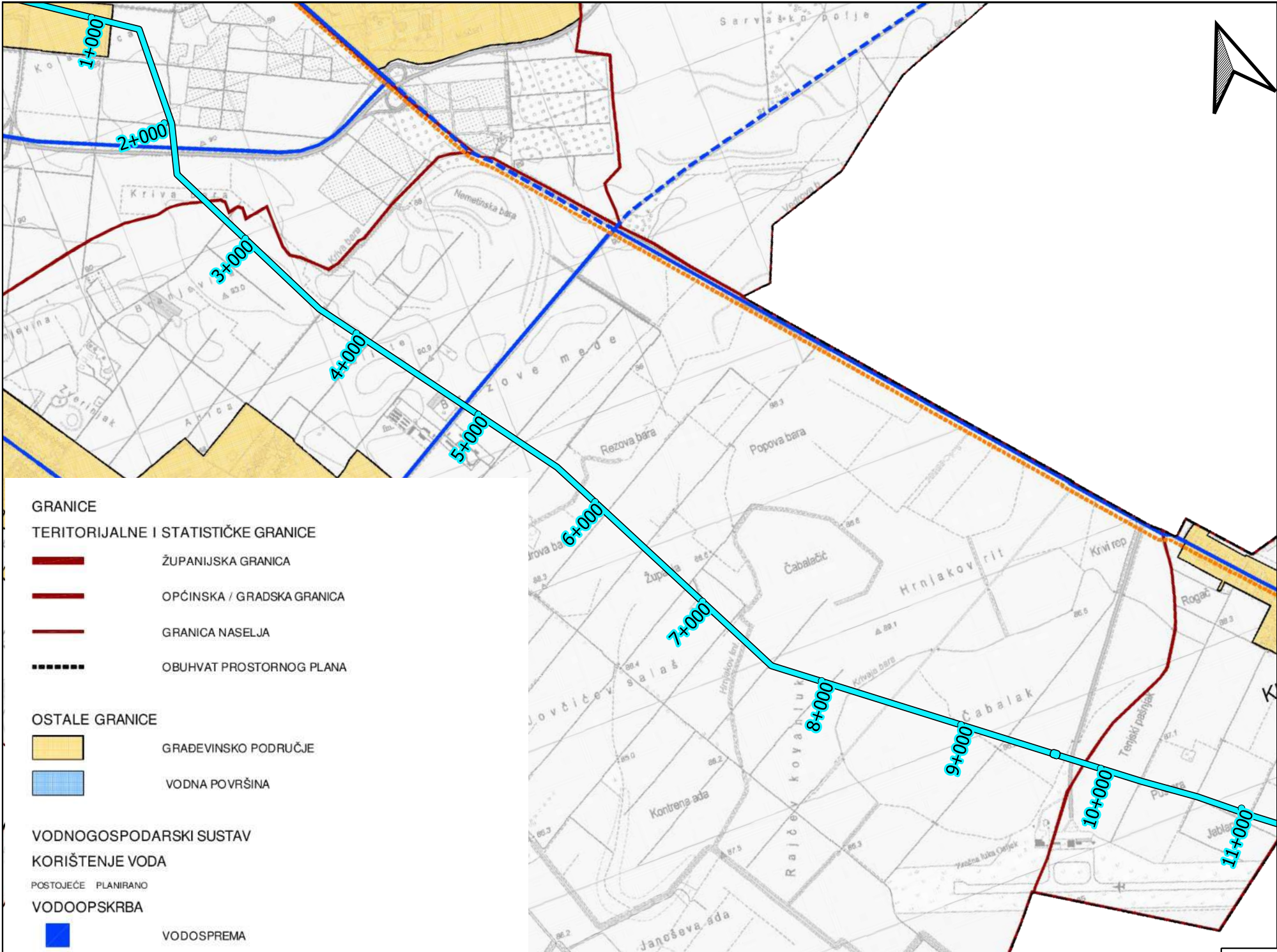
VODNA POVRŠINA



dvokut-ecro.hr

ZAŠTITA OKOLIŠA I ODRŽIVI RAZVOJ

nositelj zahvata	DVOKUT - ECRO d. o. o., Trnjanska 37, 10 000 Zagreb
naziv dokumenta	Elaborat usklađenosti s Prostornim Planom za Studiju utjecaja na okoliš plinovod Osijek - Vukovar
naziv priloga	Planirani zahvat na podlozi PPUG Osijek - 2.2.1. Cijevni transport plina
izvor podloge	Izmjene i dopune PPUG Osijek, 2.2.1. Cijevni transport plina, Zavod za urbanizam i izgradnju d.d. Osijek
voditelj izrade	Ivan Juratek, mag. prosp. arh.
nacrt izradio	Nikola Geršak, bacc. ing. silv.
mjerilo	1 : 25 000
datum	rujan 2021.
broj priloga	12A



Županija: OSJEČKO - BARANJSKA ŽUPANIJA	
Grad: OSJEK	
Naziv prostornog plana: IZMJENE I DOPUNE PROSTORNOG PLANA UREĐENJA GRADA OSJEKA	
Naziv katastarskog prikaza: VODOOPSKRBA	
Broj katastarskog prikaza: 2.3.1.	Mjerilo katastarskog prikaza: 1 : 25000
Odluka predstavničkog tijela o izradi plana: Službeni glasnik Grada Osijeka 11/16	Odluka predstavničkog tijela o donošenju plana: Službeni glasnik Grada Osijeka 20A/18
Javno rasprava (datum objave): 10. svibnja 2018.	Javni uvid odbran: od: 18. svibnja 2018. do: 1. lipnja 2018.
Podat tijela odgovornog za provođenje javne rasprave:	Odgovorna osoba za provođenje javne rasprave: DRAŽEN SLUNJSKI, mag.ing.aedf. (ime, prezime i potpis)
Mijenja na plan prema članku 197. Zakona o prostornom uređenju (NN br. 153/13 i 65/17.) ZAVOD ZA PROSTORNO UREĐENJE OSJEČKO - BARANJSKE ŽUPANIJE Broj mijenja klasa: 350-62/16-01/14	
Planirana osoba koja je izradila plan: ZAVOD ZA URBANIZAM I IZGRADNJU d.d. OSJEK	
Podat pravna osoba koja je izradila plan:	Odgovorna osoba: NIKOLA ŠKARO, dipl. inž. (ime, prezime i potpis)
Odgovorni voditelj izrade Nacrta prijedloga prostornog plana: ZLATICA ŠKARIĆ, dipl.ing.arh.	
Stručni tim u izradi plana: 1. ZLATICA ŠKARIĆ, dipl.ing.arh. 2. DENIS STANIĆ, dipl.ing.arh. 3. FILIP RUŠKA, mag.ing.aedf. 4. TIHOMIR VEMENAC, mag.ing.et 5. VESNA JUKIC, dipl.ing.građ.	
Tehnička suradnja: 1. IVANKA JERČIĆ LESKUR, ing.arh. 2.	
Broj plana: 51/16	
Podat predstavnika tijela:	Predsjednik predstavnika tijela: dr. sc. ŽELJKO POŽEGA (ime, prezime i potpis)
Istovjetnost ovog prostornog plana s izvornikom odobrena:	Podat nadležnog tijela:
(ime, prezime i potpis)	

Tumač oznaka

Planirani zahvat

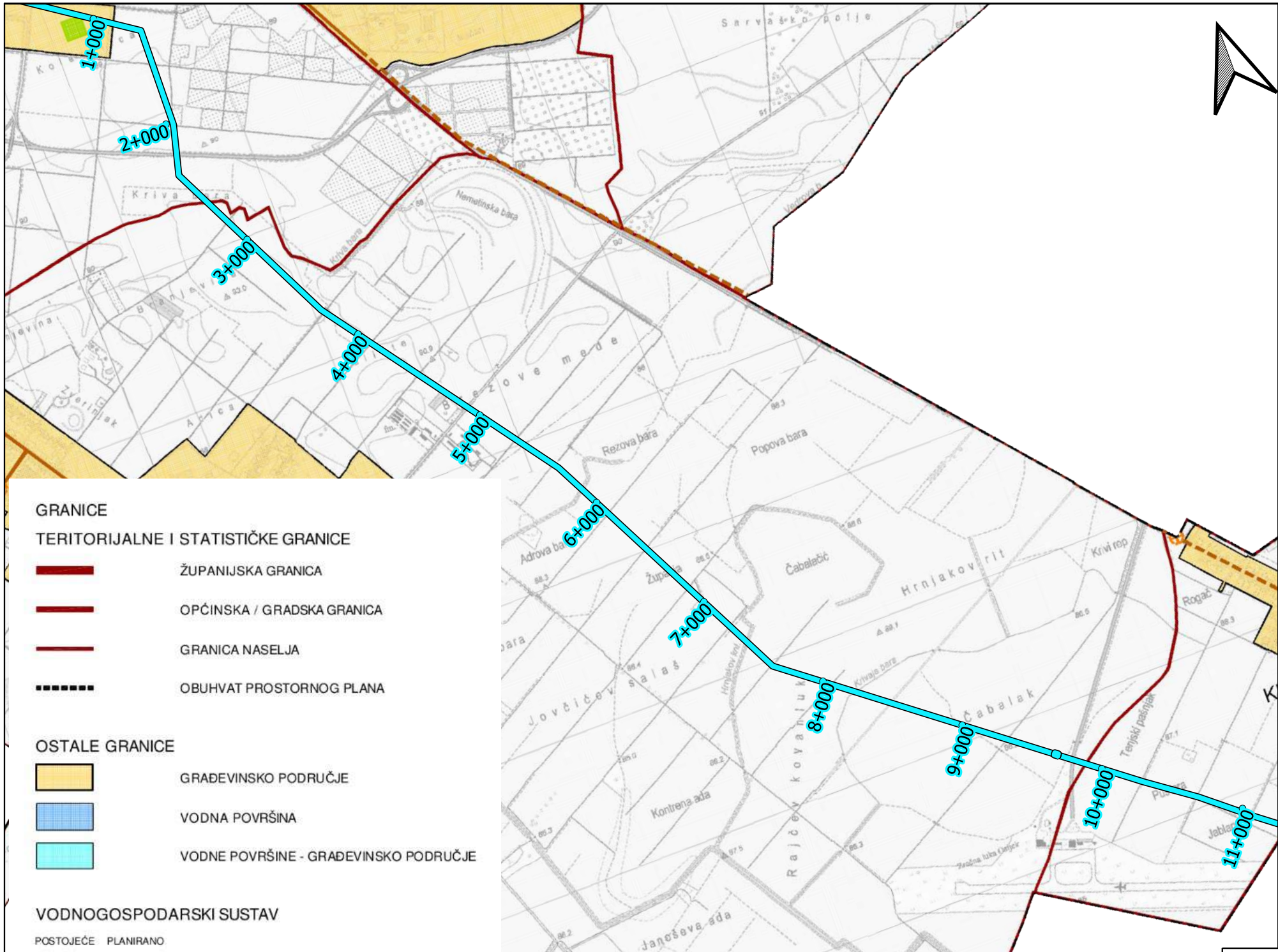
- Stacionaže za plinovod Osijek - Vukovar
- Plinovod Osijek - Vukovar



dvokut-ecro.hr

ZAŠTITA OKOLIŠA I ODRŽIVI RAZVOJ

nositelj zahvata	DVOKUT - ECRO d. o. o., Trnjanska 37, 10 000 Zagreb
naziv dokumenta	Elaborat usklađenosti s Prostornim Planom za Studiju utjecaja na okoliš plinovod Osijek - Vukovar
naziv priloga	Planirani zahvat na podlozi PPUG Osijek - 2.3.1. Vodoopskrba
izvor podloge	Izmjene i dopune PPUG Osijek, 2.3.1. Vodoopskrba, Zavod za urbanizam i izgradnju d.d. Osijek
voditelj izrade	Ivan Juratek, mag. prosp. arh.
nacrt izradio	Nikola Geršak, bacc. ing. silv., mag. oecol
mjerilo	1 : 25 000
datum	prosinac 2022.
broj priloga	12A



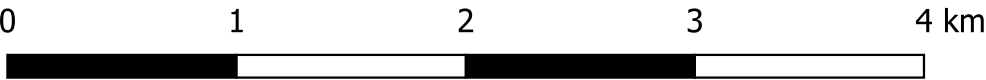
Zapamti: OSJEČKO - BARANJSKA ŽUPANIJA	
Grad: OSJEK	
Naziv prostornog plana: IZMJENE I DOPUNE PROSTORNOG PLANA UREĐENJA GRADA OSJEKA	
Naziv kartografskog prikaza: ODVODNJA OTPADNIH VODA	
Broj kartografskog prikaza: 2.3.2.	Mjerna kartografskog prikaza: 1 : 25000
Odobila predstavničkog tijela o izradi plana: Službeni glasnik Grada Osijeka 11/16	Odobila predstavničkog tijela o izradi plana: Službeni glasnik Grada Osijeka 20A/18
Jamni rasprava/konstatacija: 10. svibnja 2018.	Jamni uvid održan: od: 18. svibnja 2018. do: 1. lipnja 2018.
Početak tijela odgovornog za provođenje javne rasprave:	Odgovorna osoba za provođenje javne rasprave: DRAŽEN SLUNJSKI, mag.ing.aedif. (ime, prezime i pojam)
Mijenja na plan prema članku 197. Zakona o prostornom uređenju (NN br. 150/13 i 65/17.) ZAVOD ZA PROSTORNO UREĐENJE OSJEČKO - BARANJSKE ŽUPANIJE Broj mišljenja klasa: 350-02/16-01/14 datum: 12. studenog 2018.	
Pravna osoba koja je izradila plan: ZAVOD ZA URBANIZAM I IZGRADNJU d.d. OSJEK	
Početak pravne osobe koja je izradila plan:	Odgovorna osoba: NIKOLA ŠKARO, dipl. iur. (ime, prezime i pojam)
Odgovori voditelj izrade Načelnika prostornog plana: ZLATICA ŠKARIĆ, dipl.ing.arh.	
Študiranim u izradi plana: 1. ZLATICA ŠKARIĆ, dipl.ing.arh. 2. DENIS STANIĆ, dipl.ing.arh. 3. FILIP RUŠKA, mag.ing.aedif. 4. TIHOMIR VEMENAC, mag.ing.el. 5. VESNA JUKIĆ, dipl.ing.graf. 6.	Tehnička suradnja: 1. IVANKA JERČIĆ LESKUR, ing.arh. 2.
Broj plana: 91/16	
Početak predstavničkog tijela:	Predsjednik predstavničkog tijela: dr. sc. ŽELJKO POŽEGA (ime, prezime i pojam)
Istovjetnost ovog prostornog plana s izvornikom osiguran:	Početak nadležnog tijela:
(ime, prezime i pojam)	

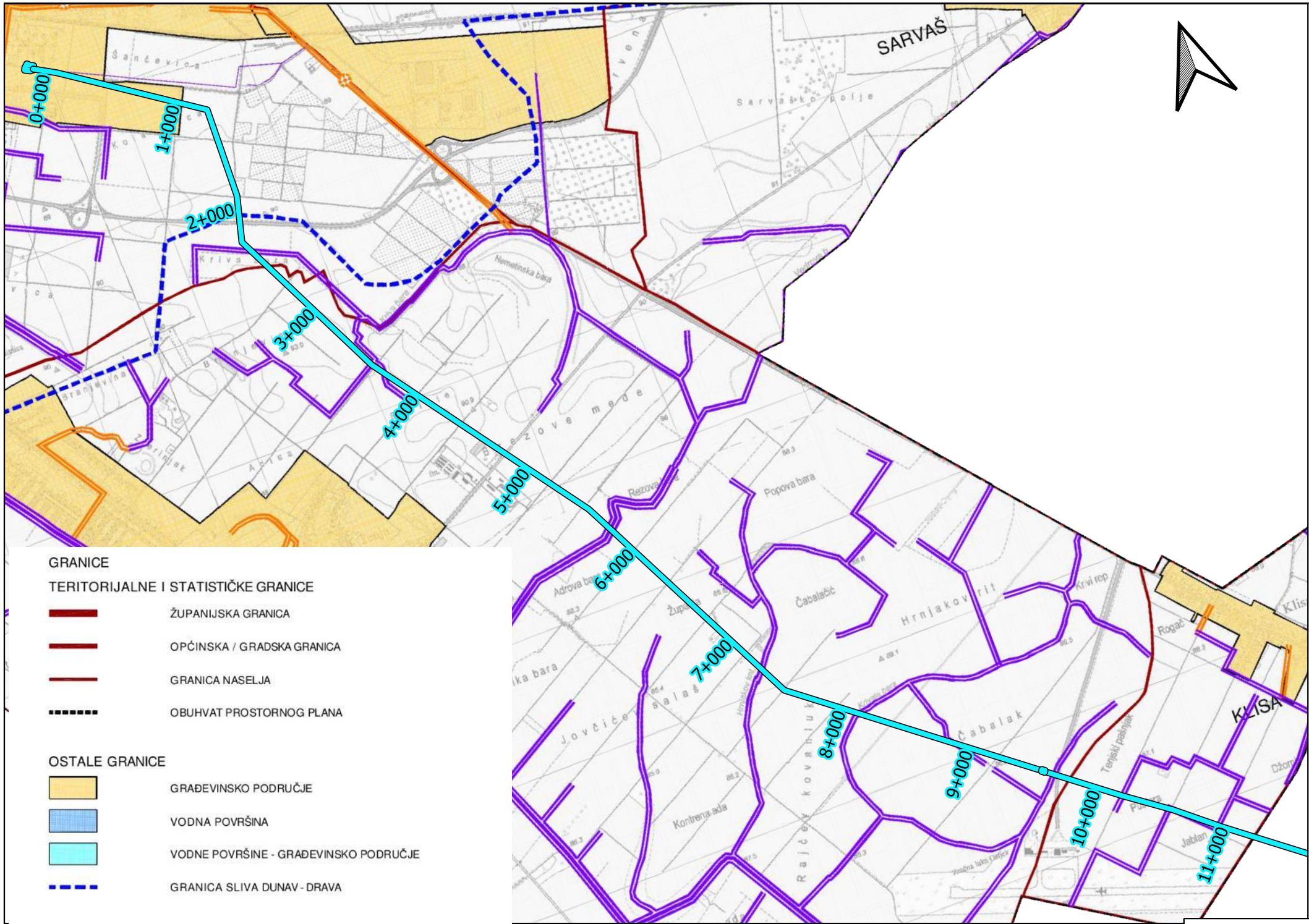
Tumač oznaka

Planirani zahvat

- Stacionaže za plinovod Osijek - Vukovar
- Plinovod Osijek - Vukovar

dvokut-ecro.hr	
ZAŠTITA OKOLIŠA I ODRŽIVI RAZVOJ	
nositelj zahvata DVOKUT - ECRO d. o. o., Trnajska 37, 10 000 Zagreb	
naziv dokumenta Elaborat usklađenosti s Prostornim Planom za Studiju utjecaja na okoliš plinovod Osijek - Vukovar	
naziv priloga Planirani zahvat na podlozi PPUG Osijek - 2.3.2. Odvodnja otpadnih voda	
izvor podloge Izmjene i dopune PPUG Osijek, 2.3.2. Odvodnja otpadnih voda, Zavod za urbanizam i izgradnju d.d. Osijek	
voditelj izrade Ivan Juratek, mag. prosp. arh.	
nacrt izradio Nikola Geršak, bacc. ing. silv., mag. oecol	
mjerilo 1 : 25 000	
datum prosinac 2022.	
broj priloga 12B	





Županija: OSJEČKO - BARANJSKA ŽUPANIJA	
Grad: OSJEK	
Naziv prostornog plana: IZMJENE I DOPUNE PROSTORNOG PLANA UREĐENJA GRADA OSJEKA	
Naziv kartografskog prikaza: UREĐENJE VODOTOKA I MELIORACIJSKA ODVODNJA	
Broj kartografskog prikaza: 2.3.3.	Mjerilo kartografskog prikaza: 1 : 25000
Odluka predstavničkog tijela o izradi plana: Službeni glasnik Grada Osijeka 11/16	Odluka predstavničkog tijela o donošenju plana: Službeni glasnik Grada Osijeka 20A/18
Javna rasprava (datum objave): 10. svibnja 2018.	Javni uvid od: 18. svibnja 2018. do: 1. lipnja 2018.
Pečat tijela odgovornog za provođenje javne rasprave:	Odgovorna osoba za provođenje javne rasprave: DRAŽEN SLUNJSKI, mag.ing.aedf. (ime, prezime i potpis)
Mišljenje na plan prema članku 107. Zakona o prostornom uređenju (Zbuzb. 150/13 i 65/17) ZAVOD ZA PROSTORNO UREĐENJE OSJEČKO - BARANJSKE ŽUPANIJE Broj mišljenja klasa: 350-02/16-01/14 urbro: 2158/85-16-13 datum: 12.studenog 2018.	
Pravna osoba koja je izradila plan: ZAVOD ZA URBANIZAM I IZGRADNJU d.d. OSJEK	
Pečat pravne osobe koja je izradila plan:	Odgovorna osoba: NIKOLA ŠKARO, dipl. iur. (ime, prezime i potpis)
Odgovorni voditelj izrade Nacrta prijedloga prostornog plana: ZLATICA ŠKARIĆ, dipl.ing.arh.	
Stručni tim u izradi plana: 1. ZLATICA ŠKARIĆ, dipl.ing.arh. 2. DENIS STANIĆ, dipl.ing.arh. 3. FILIP RUŠKA, mag.ing.aedf. 4. TIHOMIR VEMENAC, mag.ing.arh. 5. VESNA JUKIĆ, dipl.ing.arh. 6.	
Tehnička suradnja: 1. IVANKA JERČIĆ LESKUR, ing.arh. 2.	
Broj plana: 91/16	
Pečat predstavničkog tijela:	Predsjednik predstavničkog tijela: dr. sc. ŽELJKO POŽEGA (ime, prezime i potpis)
Istovjetnost ovog prostornog plana s izvornikom ovjerava:	Pečat nadležnog tijela:
(ime, prezime i potpis)	

Tumač oznaka

Planirani zahvat

Stacionaže za plinovod Osijek - Vukovar

Plinovod Osijek - Vukovar

UREĐENJE VODOTOKA I VODA

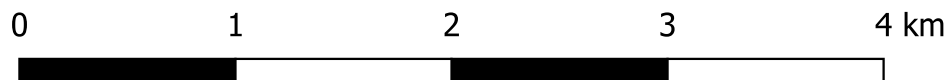
POSTOJEĆE PLANIRANO


REGULACIJSKI I ZAŠTITNI SUSTAV

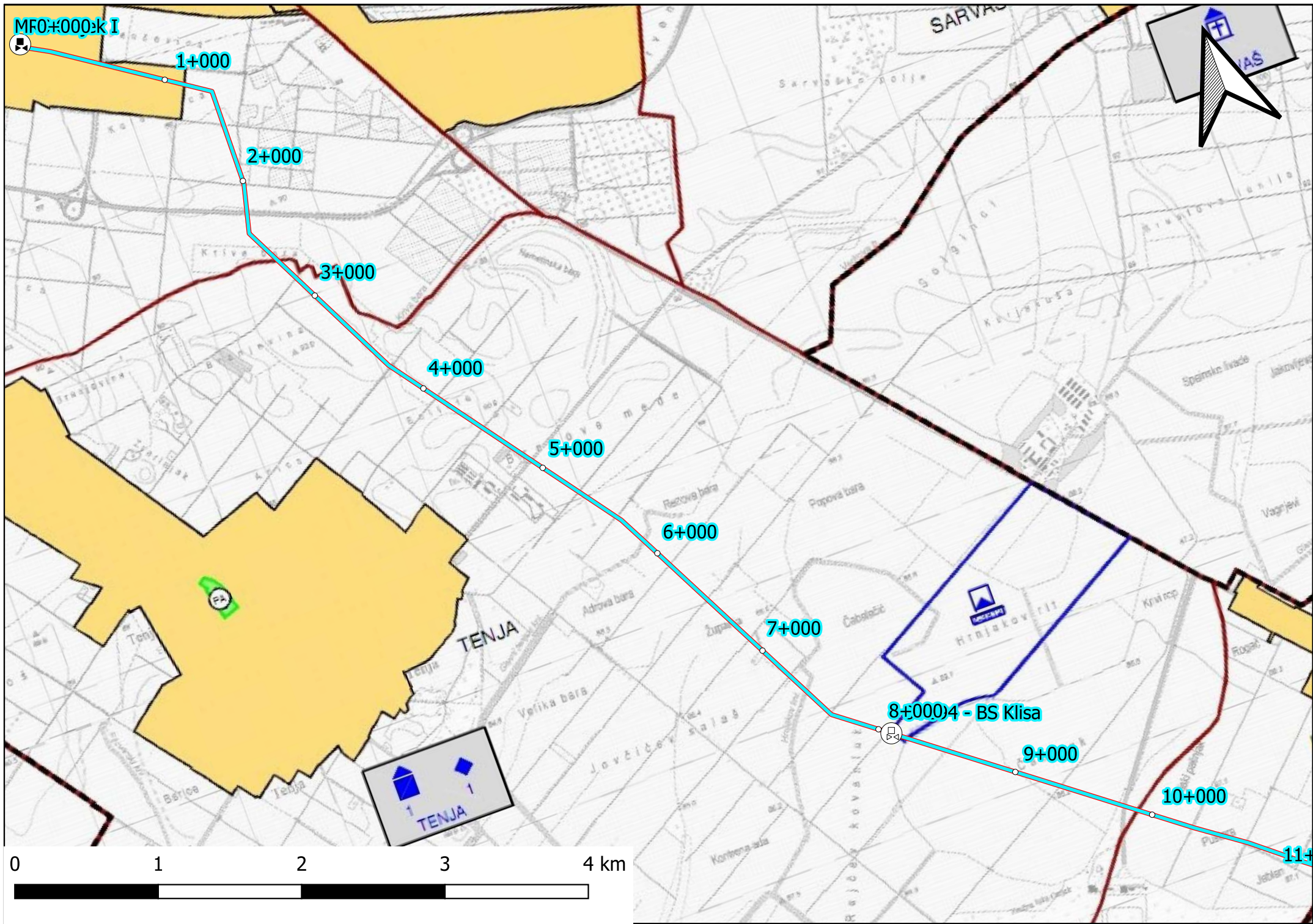
- NASIP (OBALOUTVRDE)
- INUNDACIJSKI POJAS

MELIORACIJSKI SUSTAV

- OSNOVNA KANALSKA MREŽA
- VAŽNIJA DETALJNA KANALSKA MREŽA
- OSNOVNA KANALSKA MREŽA - KOMUNALNI KANAL
- VAŽNIJA DETALJNA KANALSKA MREŽA - KOMUNALNI KANAL
- CRPNA STANICA
- CRPNA STANICA - KOMUNALNI KANAL







Zemlja: OSJEČKO - BARANJSKA ŽUPANIJA	
Grad: OSJEK	
Naziv prostornog plana: IZMJENE I DOPUNE PROSTORNOG PLANA UREĐENJA GRADA OSJEKA	
Naziv kartografskog prikaza: PODRUČJA POSEBNIH UVJETA KORIŠTENJA	
Broj kartografskog prikaza: 3.1.1.	Mjerilo kartografskog prikaza: 1 : 25000
Odluka predstavničkog tijela o izradi plana: Odluka predstavničkog tijela o donošenju plana: Službeni glasnik Grada Osijeka 11/16	
Javna rasprava (datum objave): 10. svibnja 2018.	Javni uvid odbran: od: 18. svibnja 2018. do: 1. lipnja 2018.
Pečat tijela odgovornog za provođenje javne rasprave:	Odgovorna osoba za provođenje javne rasprave: DRAŽEN SLUNJSKI, mag.ing.aedif. (ime, prezime i potpis)
Mišljenje na plan prema članku 107. Zakona o prostornom uređenju (NN br. 153/13 i 65/17.): ZAVOD ZA PROSTORNO UREĐENJE OSJEČKO - BARANJSKE ŽUPANIJE Broj mišljenja klasa: 350-02/16-01/4	datum: 12. studenog 2018.
Pravna osoba koja je izradila plan: ZAVOD ZA URBANIZAM I IZGRADNJU d.d. OSJEK	
Pečat pravne osobe koja je izradila plan:	Odgovorna osoba: NIKOLA ŠKARO, dipl. iur. (ime, prezime i potpis)
Odgovorni voditelj izrade Nacrta prijedloga prostornog plana: ZLATICA ŠKARIĆ, dipl.ing.arh.	ZLATICA ŠKARIĆ, dipl.ing.arh. Ovlaštena arhitekta urbanistica A-U 81
Stručni tim u izradi plana: 1. ZLATICA ŠKARIĆ, dipl.ing.arh. 2. DENIS STANIĆ, dipl.ing.grad. 3. FILIP RUŠKA, mag.ing.aedif. 4. THOMAS VERNERAC, mag.ing.el. 5. VESNA JURIC, dipl.ing.grad. 6.	Tehnički suradnik: 1. NANKA JERČIĆ LESKUR, ing.arh. 2.
Broj plana: 91/16	
Pečat predstavničkog tijela:	Predsjednik predstavničkog tijela: dr. sc. ŽELIKO POŽEGA (ime, prezime i potpis)
Istovjetnost ovog prostornog plana s obzirom na: (ime, prezime i potpis)	Pečat nadležnog tijela:

Tumač oznaka

Planirani zahvat

Objekti na trasi plinovoda Osijek - Vukovar

● MRS

○ Stacionaže

● BS

— Plinovod Osijek - Vukovar

UVJETI KORIŠTENJA

POSTOJEĆE PLANIRANO

PRIRODNA BAŠTINA

ZAŠTIĆENI DIJELOVI PRIRODE

- PP PARK PRIRODE
- RP REGIONALNI PARK MURA – DRAVA
- SP SPOMENIK PRIRODE
- PA SPOMENIK PARKOVNE ARHITEKTURE

PODRUČJE EKOLOŠKE MREŽE

- PODRUČJE OČUVANJA ZNAČAJNO ZA VRSTE I STANIŠNE TIPOVE – POVS (Područja značajna za Zajednicu – SCI)
- PODRUČJE OČUVANJA ZNAČAJNO ZA PTICE – POP (Područja posebne zaštite – SPA)

GRADITELJSKA BAŠTINA

- PRIJEDLOG ZA UPIS U SVJETSKU BAŠTINU U PRIPREMI

ARHEOLOŠKA BAŠTINA

- ARHEOLOŠKO PODRUČJE
- ARHEOLOŠKI POJEDINAČNI LOKALITET – KOPNENI
- POVIJESNA GRADITELJSKA CJELINA
- GRADSKO NASELJE
- POVIJESNI SKLOP I GRAĐEVINA
- GRADITELJSKI SKLOP
- CIVILNA GRAĐEVINA
- SAKRALNA GRAĐEVINA

MEMORIJALNA BAŠTINA

- SPOMEN (MEMORIJALNA) GRAĐEVINA



UKUPNI BROJČANI ISKAZ KULTURNIH DOBARA ZA PODRUČJE POJEDINOG NASELJA

GRANICE

TERITORIJALNE I STATISTIČKE GRANICE

- ŽUPANIJSKA GRANICA
- OPĆINSKA / GRADSKA GRANICA
- GRANICA NASELJA
- OBUHVAAT PROSTORNOG PLANA

OSTALE GRANICE

- GRAĐEVINSKO PODRUČJE
- VODNA POVRŠINA



dvokut-ecro.hr

ZAŠTITA OKOLIŠA I ODRŽIVI RAZVOJ

nositelj zahvata | DVOKUT - ECRO d. o. o., Trnajska 37, 10 000 Zagreb

naziv dokumenta | Elaborat usklađenosti s Prostornim Planom za Studiju utjecaja na okoliš plinovod Osijek - Vukovar

naziv priloga | Planirani zahvat na podlozi PPUG Osijek - 3.1.1. Područja posebnih uvjeta korištenja

izvor podloge | Izmjene i dopune PPUG Osijek, 3.1.1. Područja posebnih uvjeta korištenja, Zavod za urbanizam i izgradnju d.d. Osijek

voditelj izrade | Ivan Juratek, mag. prosp. arh.

nacr izradio | Nikola Geršak, bacc. ing. silv.

mjerilo | 1 : 25 000

datum | rujan 2021.

broj priloga | 13



Županija: OSJEČKO - BARANJSKA ŽUPANIJA	
Grad: OSJEK	
Naziv prostornog plana: IZMJENE I DOPUNE PROSTORNOG PLANA UREĐENJA GRADA OSJEKA	
Naziv kartografskog prikaza: PODRUČJA POSEBNIH OGRANIČENJA U KORIŠTENJU	
Broj kartografskog prikaza: 3.1.2.	Mjerilo kartografskog prikaza: 1 : 25000
Odluka predstavničkog tijela o izradi plana: Službeni glasnik Grada Osijeka 11/16	Odluka predstavničkog tijela o donošenju plana: Službeni glasnik Grada Osijeka 20A/18
Javna rasprava (datum objave): 10. svibnja 2018.	Javni uvid održan od: 18. svibnja 2018. do: 1. lipnja 2018.
Pečat tijela odgovornog za provođenje javne rasprave:	Odgovorna osoba za provođenje javne rasprave: DRAŽEN SLUNJSKI, mag.ing.aedif. (ime, prezime i potpis)
Midjenje na plan prema članku 167. Zakona o prostornom uređenju (84/13 i 65/17.): ZAVOD ZA PROSTORNO UREĐENJE OSJEČKO - BARANJSKA ŽUPANIJE	Broj midjenja klase: 350-02/16-01/14. urbroj: 2158/05-18-13 datum: 12. studenog 2018.
Pisana osoba koja je izradila plan: ZAVOD ZA URBANIZAM I IZGRADNJU d.d. OSJEK	
Pečat pravne osobe koja je izradila plan:	Odgovorna osoba: NIKOLA ŠKARO, dipl. iur. (ime, prezime i potpis)
Odgovorni voditelj izrade Nacrta prijedloga prostornog plana: ZLATICA ŠKARIĆ, dipl.ing.arh.	ZLATICA ŠKARIĆ, dipl.ing.arh. Ovlaštena arhitektica, urbanistica, A-1/81
Stručni tim u izradi plana: 1. ZLATICA ŠKARIĆ, dipl.ing.arh. 2. DENIS STANIĆ, dipl.ing.grad. 3. FILIP RUŠKA, mag.ing.aedif. 4. TIHOMIR VEMENAC, mag.ing.el. 5. VESNA JUKIC, dipl.ing.grad. 6.	Tehnička suradnja: 1. IVANKA JERČIĆ LESKUR, ing.arh. 2.
Broj plana: 91/16	
Pečat predstavničkog tijela: GRAD OSJEK	Predsjednik predstavničkog tijela: dr. sc. ŽELJKO POŽEGA (ime, prezime i potpis)
Istovjetnost ovog prostornog plana s prostornim ograničenjima:	Pečat nadležnog tijela:

Tumač oznaka

Planirani zahvat

Objekti na trasi plinovoda Osijek - Vukovar

- MRS
- Stacionaže
- BS
- Plinovod Osijek - Vukovar

- TLO

PODRUČJE NAJVEĆEG INTENZITETA POTRESA (VII STUPANJ MCS Ljestvice)
-
- LOVIŠTE: DIVLJACI
- VODE

I

II

III

VODOZAŠTITNO PODRUČJE

VODOZAHVAT / VODOCRPLIŠTE – POVRŠINSKI

VODOZAHVAT / VODOCRPLIŠTE – PODZEMNI

VODOTOK – VODA I. REDA

POPLAVNO PODRUČJE

LUČKO PODRUČJE (RJEČNA DRŽAVNA LUKA)

SIGURNOSNO PODRUČJE POSEBNA NAMJENA

ZONA ZABRANJENE IZGRADNJE

ZONA OGRANIČENE GRADNJE

ZRAČNA LUKA

PODRUČJE OGRANIČENJA GRADNJE

- GRANICE

TERITORIJALNE I STATISTIČKE GRANICE

ŽUPANIJSKA GRANICA

OPĆINSKA / GRADSKA GRANICA

GRANICA NASELJA

OBUHVAAT PROSTORNOG PLANA

- OSTALE GRANICE

GRADJEVINSKO PODRUČJE

VODNA POVRŠINA

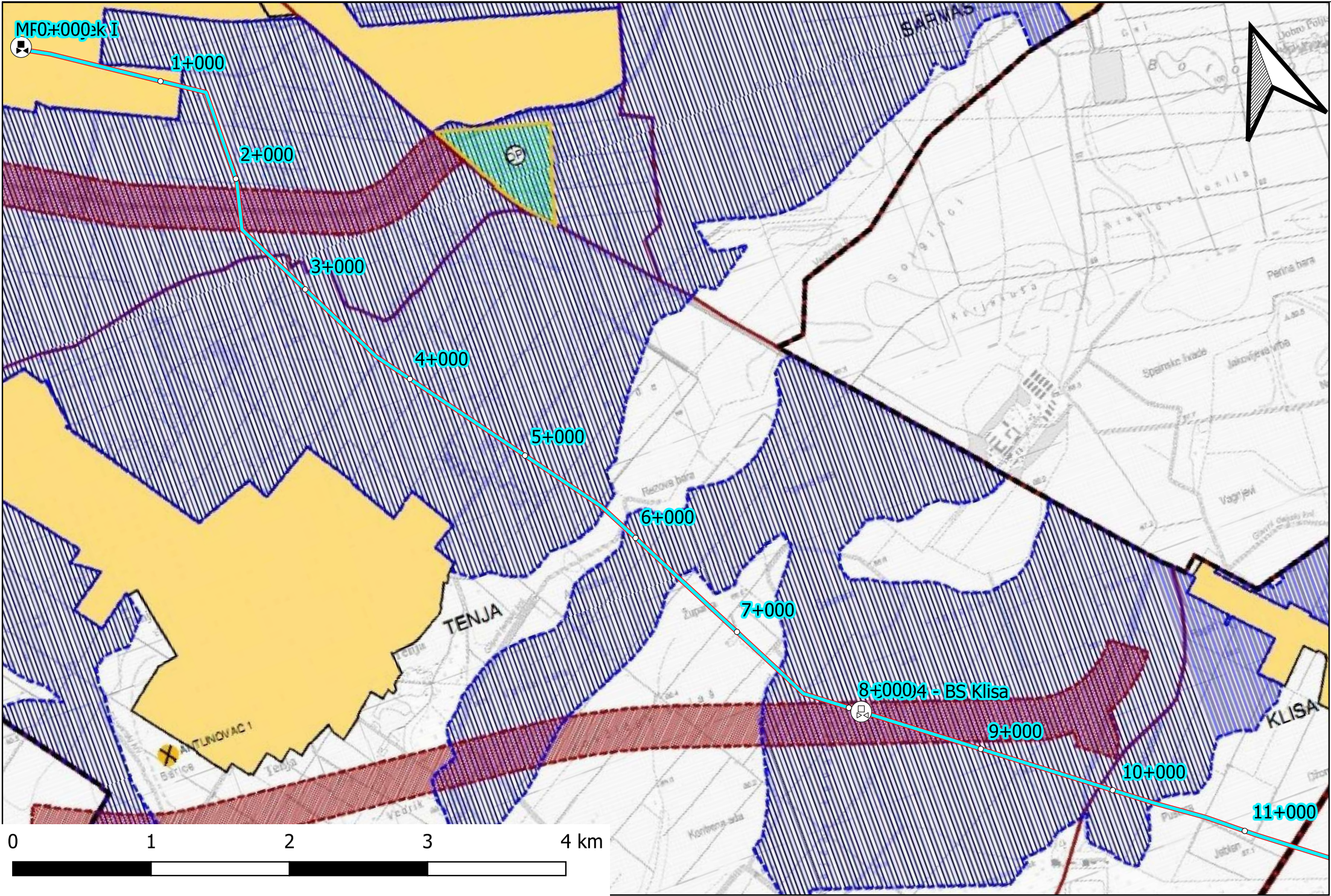
- OGRANIČENJA U KORIŠTENJU

KRAJOBRAZ

OSOBITO VRIJEDAN PREDJEL – PRIRODNI KRAJOBRAZ

TOČKE I POTEZI ZNAČAJNI ZA PANORAMSKJE VRIJEDNOSTI KRAJOBRAZA

dvokut-ecro.hr	
ZAŠTITA OKOLIŠA I ODRŽIVI RAZVOJ	
nositelj zahvata	DVOKUT - ECRO d. o. o., Trnjanska 37, 10 000 Zagreb
naziv dokumenta	Elaborat usklađenosti s Prostornim Planom za Studiju utjecaja na okoliš plinovod Osijek - Vukovar
naziv priloga	Planirani zahvat na podlozi PPUG Osijek - 3.1.2. Područja posebnih ograničenja u korištenju
izvor podloge	Izmjene i dopune PPUG Osijek, 3.1.2. Područja posebnih ograničenja u korištenju, Zavod za urbanizam i izgradnju d.d. Osijek
voditelj izrade	Ivan Juratek, mag. prosp. arh.
nacr izradio	Nikola Geršak, bacc. ing. silv.
mjerilo	1 : 25 000
datum	rujan 2021.
broj priloga	14



Županija: OSJEČKO - BARANJSKA ŽUPANIJA
Grad: OSJEK

Naziv prostornog plana: IZMJENE I DOPUNE PROSTORNOG PLANA UREĐENJA GRADA OSJEKA

Naziv kartografskog prikaza: UREĐENJE ZEMLJIŠTA I ZAŠTITA POSEBNIH VRIJEDNOSTI I OBILJEŽJA

Broj kartografskog prikaza: 3.2.1. Mjerilo kartografskog prikaza: 1 : 25000

Odluka predstavničkog tijela o izradi plana: Odluka predstavničkog tijela o donošenju plana: Službeni glasnik Grada Osjeka 11/16 Službeni glasnik Grada Osjeka 20A/18

Javna rasprava (datum objave): 10. svibnja 2018. Javni uvid odtad: od: 18. svibnja 2018. do: 1. lipnja 2018.

Pečat tijela odgovornog za provođenje javne rasprave: DRAŽEN SLUNJSKI, mag.ing.aedif. (ime, prezime i potpis)

Mijenje na plan prema članku 107. Zakona o prostornom uređenju (NN br. 153/13 i 65/17.): ZAVOD ZA PROSTORNO UREĐENJE OSJEČKO - BARANJSKE ŽUPANIJE Broj mijenja klasa: 350-02/16-01/14 urbroj: 2158/85-18-13 datum: 12. studenog 2018.

Plana osoba koja je izradila plan: ZAVOD ZA URBANIZAM I IZGRADNJU d.d. OSJEK

Pečat pravne osobe koja je izradila plan: NIKOLA ŠKARO, dipl. iur. (ime, prezime i potpis)

Odgovorna osoba: ZLATICA ŠKARIĆ, dipl.ing.arh. ČLANSTVENA ARHITEKTURA URBANISTICA A-U 81

Odgovorni voditelj izrade Nacrta prijedloga prostornog plana: ZLATICA ŠKARIĆ, dipl.ing.arh.

Stručni tim u izradi plana: Tehnička suradnja: 1. IVANKA JERČIĆ LESKUR, ing.arh. 2.

Broj plana: 91/16

Pečat predstavničkog tijela: dr. sc. ŽELIKO POŽEGA (ime, prezime i potpis)

Istovjetnost ovog prostornog plana s odgovarajućim objavama: Pečat nadležnog tijela:

Tumač oznaka

Planirani zahvat

Objekti na trasi plinovoda Osijek - Vukovar

MRS

Stacionaže

BS

Plinovod Osijek - Vukovar

PODRUČJA PRIMJENE POSEBNIH MJERA UREĐENJA I ZAŠTITE UREĐENJE ZEMLJIŠTA

- HIDROMELIORACIJA
- POŠUMLJAVANJE
- OZELENJIVANJE
- OBLIKOVANJE ZEMLJIŠTA UZ INFRASTRUKTURNE GRAĐEVINE

ZAŠTITA POSEBNIH VRIJEDNOSTI I OBILJEŽJA SANACIJA

- OŠTEĆENI PRIRODNI ILI KULTIVIRANI KRAJOLJAZ oplemenjivanje – OP
- PODRUČJE UGROŽENO BUKOM
- NAPUŠTENI ODLAGALIŠTE OTPADA
- NAPUŠTENI EKSPLOATACIJSKI POLJE
- NEAKTIVNA ILI NAPUŠTENI BUŠOTINA OSJEK 1 – neaktivna bušotina OSJEK 2AL – neaktivna bušotina ANTUNOVAC 1 – napuštena bušotina
- ZAŠTITA VRIJEDNIH DIJELOVA PRIRODE IZVAN ZAŠTIĆENIH PODRUČJA

GRANICE

- TERITORIJALNE I STATISTIČKE GRANICE
- ŽUPANIJSKA GRANICA
- OPĆINSKA / GRADSKA GRANICA
- GRANICA NASELJA
- OBUHVAT PROSTORNOG PLANA

OSTALE GRANICE

- GRAĐEVINSKO PODRUČJE
- VODNA POVRŠINA



dvokut-ecro.hr

ZAŠTITA OKOLIŠA I ODRŽIVI RAZVOJ

nositelj zahvata | DVOKUT - ECRO d. o. o., Trnjanska 37, 10 000 Zagreb

naziv dokumenta | Elaborat usklađenosti s Prostornim Planom za Studiju utjecaja na okoliš plinovod Osijek - Vukovar

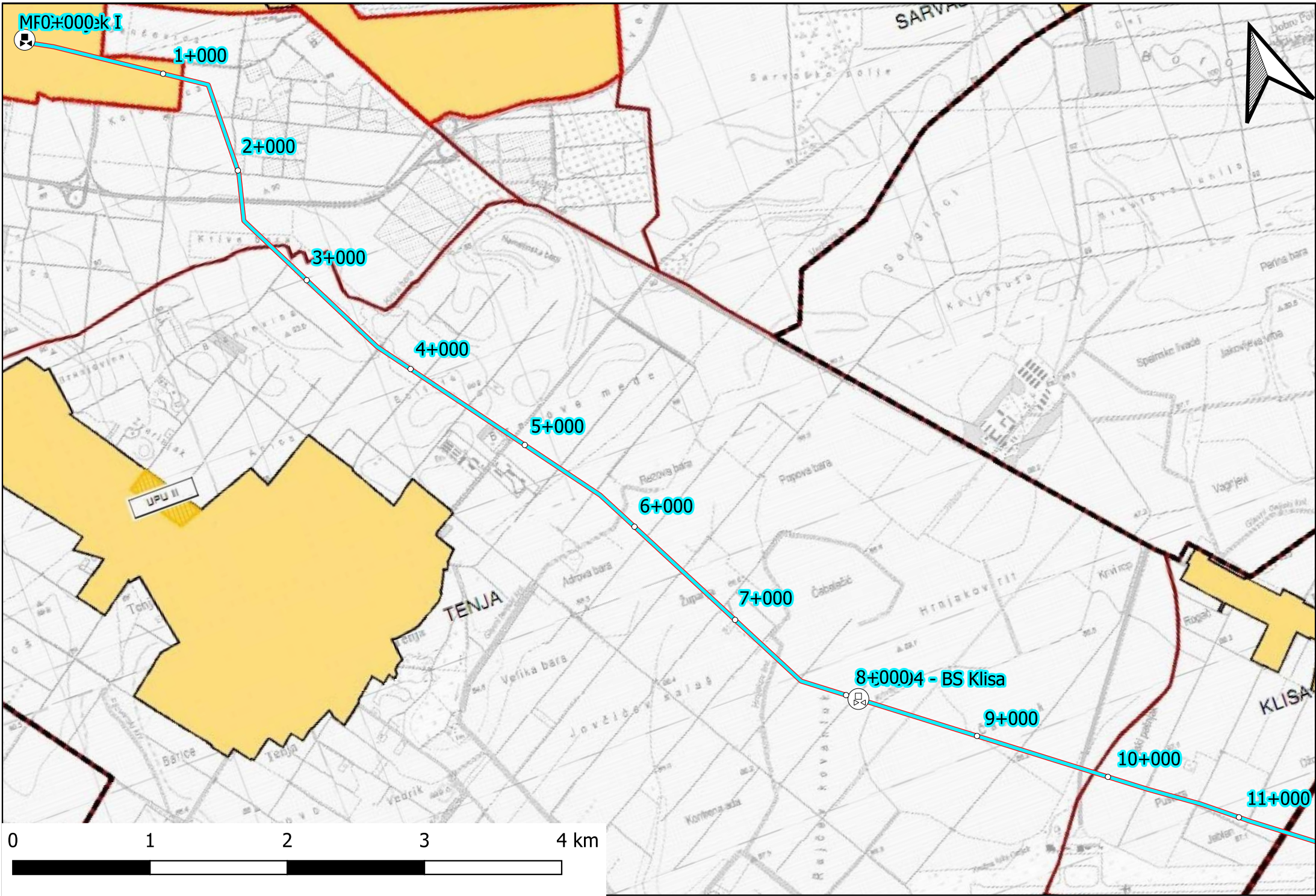
naziv priloga | Planirani zahvat na podlozi PPUG Osijek - 3.2.1. Uređenje zemljišta i zaštita posebnih vrijednosti i obilježja

izvor podloge | Izmjene i dopune PPUG Osijek, 3.2.1. Uređenje zemljišta i zaštita posebnih vrijednosti i obilježja, Zavod za urbanizam i izgradnju d.d. Osijek

voditelj izrade | Ivan Juratek, mag. prosp. arh.

nacr izradio | Nikola Geršak, bacc. ing. silv.

mjerilo | 1 : 25 000 **datum** | rujan 2021. **broj priloga** | 15



Županje: OSJEČKO - BARANJSKA ŽUPANIJA	
Grad: OSJEK	
Naziv prostornog plana: IZMJENE I DOPUNE PROSTORNOG PLANA UREĐENJA GRADA OSJEKA	
Naziv kartografskog prikaza: PODRUČJA PRIMJENE PLANSKIH MJERA ZAŠTITE	
Broj kartografskog prikaza: 3.2.2.	Mjerilo kartografskog prikaza: 1 : 25000
Odluka predstavničkog tijela o usvaji plana: Službeni glasnik Grada Osijeka 11/16	Odluka predstavničkog tijela o donošenju plana: Službeni glasnik Grada Osijeka 20A/18
Javna rasprava (datum objave): 10. svibnja 2018.	Javni uvid odbran: od: 18. svibnja 2018. do: 1. lipnja 2018.
Pečat tijela odgovornog za provođenje javne rasprave: [Pečat]	Odgovorna osoba za provođenje javne rasprave: DRAŽEN SLUNJSKI, mag.ing.aedif. (ime, prezime i potpis)
Mijenje na plan prema članu 102. Zakona o prostornom uređenju (NN br. 153/13 i 65/17.) ZAVOD ZA PROSTORNO UREĐENJE OSJEČKO - BARANJSKE ŽUPANIJE Broj mijenja klasa: 350-02/16-01/14 urbroj: 2158/05-10-13 datum: 12.studenog 2018.	
Prava osoba koja je izradila plan: ZAVOD ZA URBANIZAM I IZGRADNJU d.d. OSJEK	
Pečat pravne osobe koja je izradila plan: [Pečat]	Odgovorna osoba: NIKOLA ŠKARO, dipl. iur. (ime, prezime i potpis)
Odgovorni voditelj izrade skica prijedloga prostornog plana: ZLATICA ŠKARIĆ, dipl.ing.arh. [Potpis]	[Pečat] ZLATICA ŠKARIĆ, dipl.ing.arh. ČLANSTVENA ARHITEKTA URBANISTICA
Stručni tim u izradi plana: 1. ZLATICA ŠKARIĆ, dipl.ing.arh. 2. DENIS STANIĆ, dipl.ing.građ. 3. FILIP RUŠKA, mag.ing.aedif. 4. TIHOMIR VEMENAC, mag.ing.el. 5. VESNA JUKIĆ, dipl.ing.građ. 6.	Tehnička suradnja: 1. IVANKA JERČIĆ LESKUR, ing.arh. 2.
Broj plana: 91/16	
Pečat predstavničkog tijela: [Pečat]	Predsjednik predstavničkog tijela: dr. sc. ŽELJKO POŽEGA (ime, prezime i potpis)
Istočjetnost ovog prostornog plana: [Tekst]	Pečat nadležnog tijela: [Pečat]

Tumač oznaka

Planirani zahvat

Objekti na trasi plinovoda Osijek - Vukovar


- MRS
- Stacionaže
- BS
- Plinovod Osijek - Vukovar

PODRUČJA PRIMJENE PLANSKIH MJERA ZAŠTITE
OBUHVAT OBAVEZNE IZRADE PROSTORNOG PLANA

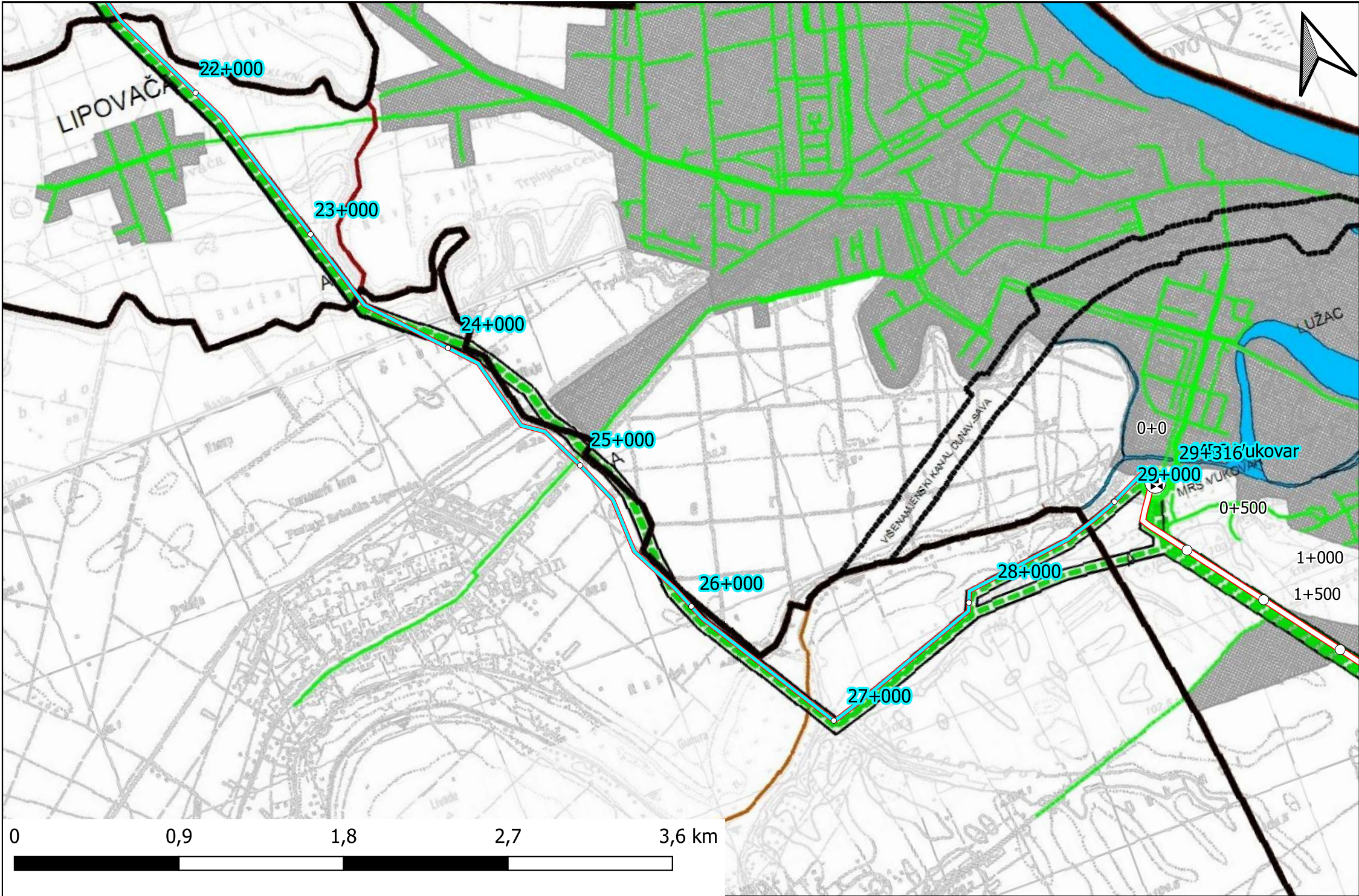
-
- PROSTORNI PLAN PODRUČJA POSEBNIH OBILJEŽJA
PPPO-1 – KOPAČKI RIT – na snazi
PPPO-2 – REKREACIJSKO PODRUČJE DRAVA – planirani
-
- GENERALNI URBANISTIČKI PLAN
GUP GRADA OSJEKA – na snazi
-
- URBANISTIČKI PLAN UREĐENJA
UPU I DIJELA NASELJA VIŠNJEVAC – ISTOČNI DIO – planirani
UPU II DIJELA NASELJA VIŠNJEVAC – ZAPADNI DIO – planirani
UPU III DIJELA NASELJA TENJA – planirani

- GRANICE
- TERITORIJALNE I STATISTIČKE GRANICE
- ŽUPANIJSKA GRANICA
 - OPĆINSKA / GRADSKA GRANICA
 - GRANICA NASELJA
 - OBUHVAT PROSTORNOG PLANA

- OSTALE GRANICE
- GRAĐEVINSKO PODRUČJE
 - VODNA POVRŠINA



<



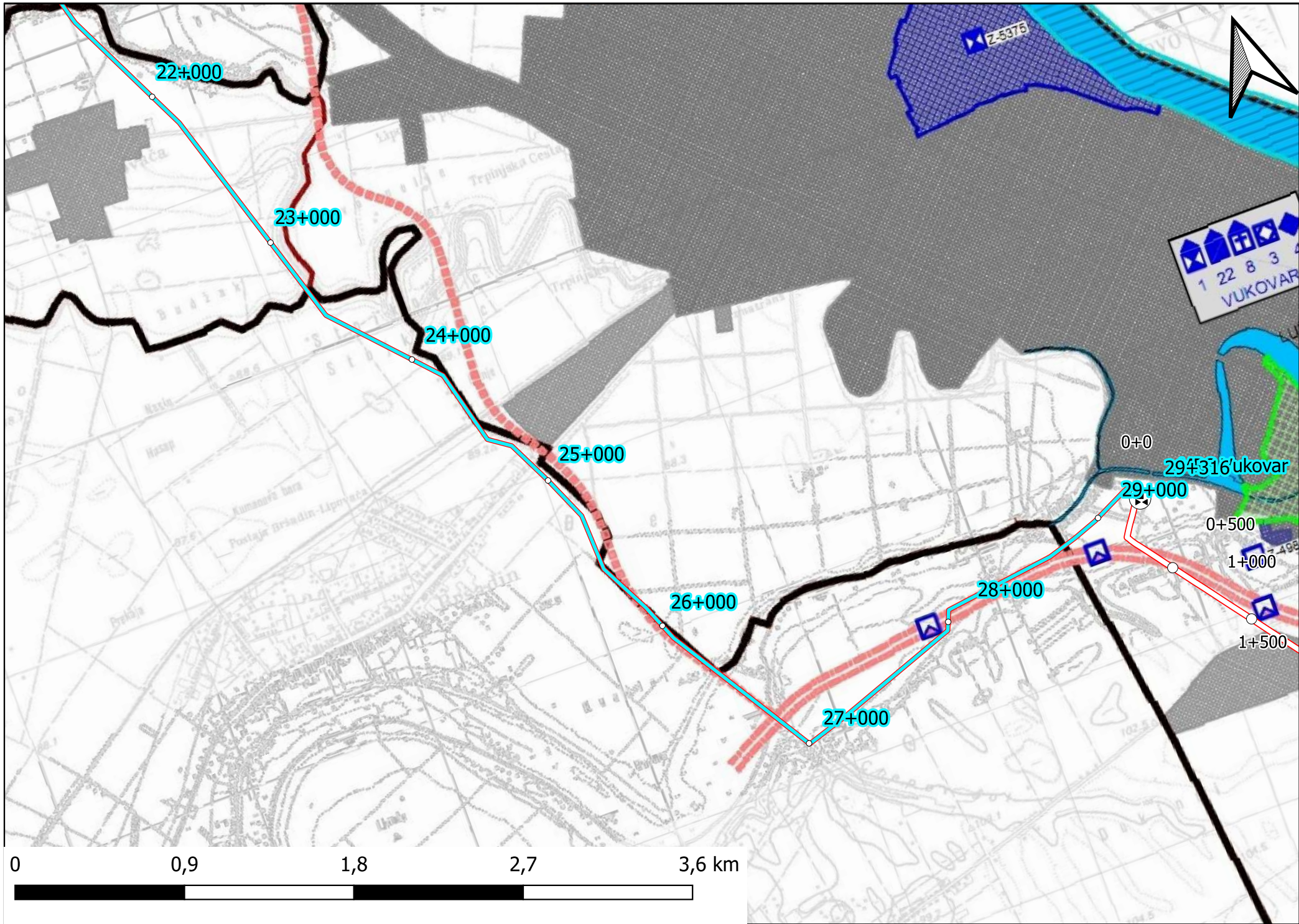
Županije: VUKOVARSKO - SRIJEMSKA ŽUPANIJA	
Grad: VUKOVAR	
Naziv prostornog plana: III. IZMJENE I DOPUNE PROSTORNOG PLANA UREĐENJA GRADA VUKOVARA	
Naziv kartografskog prikaza: PROIZVODNJA I CIJEVNI TRANSPORT NAFTE I PLINA	
Broj kartografskog prikaza: 2.1.1.	Mjerilo kartografskog prikaza: 1 : 25 000
Odluka predstavničkog tijela o izradi plana: Službeni vjesnik Grada Vukovara br. 2/17, 1/17	Odluka predstavničkog tijela o donošenju plana: Službeni vjesnik Grada Vukovara br. 12/18
Javni razdoba (datum objave): Mjesečne stranice MGPJ 3.5.2018. i 9.8.2018. Mjesečne stranice Grada Vukovara i "Večernji list" 7.5.2018. i 10.8.2018.	Javni razdoba (datum objave): od: 16. svibnja 2018.g. do: 30. svibnja 2018.g. od: 20. kolovoza 2018.g. do: 3. rujna 2018.g.
Pečat tijela odgovornog za provođenje javne rasprave:	Odgovorna osoba za provođenje javne rasprave: MARINA VLAJIČIĆ, mag.iur. (ime, prezime i pozicija)
Mijenja se na plan prema članku 107. Zakona o prostornom uređenju (NN br. 153/15 (55/17))	ZAVID ZA PROSTORNO UREĐENJE VUKOVARSKO-SRIJEMSKJE ŽUPANIJE
Broj mijenja klasa: 350-02/18-0148	urboj: 2106/1-10-07-18-2 datum: 8. studenoga 2018.g.
Priglasna osoba koja je izradila plan: ZAVOD ZA URBANIZAM I IZGRADNJU d.d. OSIJEK	
Pečat pravne osobe koja je izradila plan:	Odgovorna osoba: STJEPAN KARIN, dipl.ing.građ. (ime, prezime i pozicija)
Odgovorni voditelj izrade nacrtne prijedloga prostornog plana: DARJKA ŠARIĆ, dipl.ing.arh.	
Budući tim u izradi plana: 1. DARJKA ŠARIĆ, dipl.ing.arh. 2. ZLATICA ŠKARIĆ, dipl.ing.arh. 3. DENIS STANIĆ, dipl.ing.građ. 4. FILIP RUŠKA, mag.iur. 5. TIHOMIR VEMENJAC, mag.ing.el. 6. MIA KORDIĆ, mag.ing.el.	
7. VESNA JUKIĆ, dipl.ing.građ. 8. Tehnička suradnja: 1. IVANKA JEROČIĆ LESKUR, ing.arh. 2.	
Broj plana: 0.1/17	
Pečat predstavničkog tijela:	Predsjednik predstavničkog tijela: TOMISLAV ŠOTA, dr.med.vet. (ime, prezime i pozicija)
Mogućnost ovog prostornog plana s izvornom verzijom:	
Pečat nadležnog tijela:	

TUMAČ ZNAKOVLJA	
GRANICE TERITORIJALNE I STATISTIČKE GRANICE	
	DRŽAVNA GRANICA
	GRANICA GRADA VUKOVARA
	GRANICE NASELJA
OSTALE GRANICE	
	OBUHVAAT PROSTORNOG PLANA
	GRANICA VIŠENAMJENSKOG KANALA DUNAV-SAVA

Tumač oznaka	
Planirani zahvat	
Objekti na trasi plinovoda Osijek - Vukovar	
	MRS
	Stacionaže
	Plinovod Osijek - Vukovar
Nije dio ovog zahvata	
	Stacionaže za plinovod Vukovar - Negoslavci
	Objekti na trasi plinovoda Vukovar - Negoslavci
	Plinovod Vukovar - Negoslavci

INFRASTRUKTURNI SUSTAVI I MREŽE	
ENERGETSKI SUSTAV	
PROIZVODNJA I CIJEVNI TRANSPORT NAFTE I PLINA	
POSTOJEĆE	PLANIRANO
	MAGISTRALNI NAFTOVOD ZA MEĐUNARODNI TRANSPORT
	PREKRCAJNA LUKA (TERMINAL) naftni - NT
	MAGISTRALNI PLINOVOD (A - ALTERNATIVA U ODNOSU NA PPŽ)
	LOKALNI PLINOVOD
	MJERNO REDUKCIJSKA STANICA
	OPČS - otpremno prihvatna čistačka stanica
	TOPLANA
	ZAŠTITNI POJAS PLINOVODA
OSTALO	
	GRAĐEVINSKO PODRUČJE
	VODNE POVRŠINE

dvokut-ecro.hr	
ZAŠTITA OKOLIŠA I ODRŽIVI RAZVOJ	
nositelj zahvata DVOKUT - ECRO d. o. o., Trnjanska 37, 10 000 Zagreb	
naziv dokumenta Elaborat usklađenosti s Prostornim Planom za Studiju utjecaja na okoliš plinovod Osijek - Vukovar	
naziv priloga Planirani zahvat na podlozi PPUG Vukovar - 2.1.1 Proizvodnja i cijevni transport nafte i plina	
izvor podloge III. Izmjene i dopune PPUG Vukovar - 2.1.1 Proizvodnja i cijevni transport nafte i plina, Zavod za prostorno uređenje Vukovarsko - srijemske županije	
voditelj izrade Ivan Juratek, mag. prosp. arh.	
nacrt izradio Nikola Geršak, bacc. ing. silv.	
mjerilo 1 : 25 000	datum rujan 2021.
broj priloga 18	



Županija: VUKOVARSKO - SRIJEMSKA ŽUPANIJA	
Grad: VUKOVAR	
Naziv prostornog plana: III. IZMJENE I DOPUNE PROSTORNOG PLANA UREĐENJA GRADA VUKOVARA	
Naziv kartografskog prikaza: PODRUČJA POSEBNIH UVJETA KORIŠTENJA	
Broj kartografskog prikaza: 3.1.1.	Mjerilo kartografskog prikaza: 1 : 25 000
Odluka predstavničkog tijela o izradi plana: Službeni vjesnik Grada Vukovara br. 2/17, 11/17	Odluka predstavničkog tijela o donošenju plana: Službeni vjesnik Grada Vukovara br. 12/18
Javna rasprava (datum objave): Mrežne stranice MGPU 3.5.2018. i 9.8.2018. Mrežne stranice Grada Vukovara "Vukovarski list" 7.5.2018. i 10.8.2018.	Javni uvid održan: od: 16. svibnja 2018.g. do: 30. svibnja 2018.g. 20. kolovoza 2018.g. 3. rujna 2018.g.
Pečat tijela odgovornog za provođenje javne rasprave:	Odgovorna osoba za provođenje javne rasprave: MARINA VLAČIĆ, mag.iur. (ime, prezime i potpis)
Mišljenje na plan prema članku 109. Zakona o prostornom uređenju (NN br. 153/13 i 65/17.) ZAVOD ZA PROSTORNO UREĐENJE VUKOVARSKO-SRIJEMSKJE ŽUPANIJE Broj mišljenja klasa: 350-02/18-01/46 urbroj: 2196/1-10-07-18-2 datum: 8. studenoga 2018.g.	
Pravna osoba koja je izradila plan: ZAVOD ZA URBANIZAM I IZGRADNJU d.d. OSJEK	
Pečat pravne osobe koja je izradila plan:	Odgovorna osoba: STJEPAN KARIN, dipl.ing.građ. (ime, prezime i potpis)
Odgovorni voditelj izrade Nacrta prijedloga prostornog plana: DARIJA ŠARIĆ, dipl.ing.arh.	 DARIJA ŠARIĆ dipl.ing.arh. OVLAŠTENJA ARHITEKTIKA URBANISTIKA A-U 80
Stručni tim u izradi plana: 1. DARIJA ŠARIĆ, dipl.ing.arh. 2. ZLATICA ŠKARIĆ, dipl.ing.arh. 3. DENIS STANIĆ, dipl.ing.građ. 4. FILIP RUŠKA, mag.ing.aedif. 5. TIHOMIR VEMENAC, mag.ing.el. 6. MIA KORDIĆ, mag.ing.el. 7. VESNA JUKIĆ, dipl.ing.građ. 8. Tehnička suradnja: 1. IVANKA JERČIĆ LESKUR, ing.arh. 2.	
Broj plana: 01/17	
Pečat predstavničkog tijela:	Predsjednik predstavničkog tijela: TOMISLAV ŠOTA, dr.med.vet. (ime, prezime i potpis)
Istovjetnost ovog prostornog plana s izvornikom:	Pečat nadležnog tijela:
(ime, prezime i potpis)	

Tumač oznaka

Planirani zahvat

Objekti na trasi plinovoda Osijek - Vukovar

- MRS
 - Stacionaže
- Plinovod Osijek - Vukovar

Nije dio ovog zahvata

- Stacionaže za plinovod Vukovar - Negoslavci
- Objekti na trasi plinovoda Vukovar - Negoslavci
- Plinovod Vukovar - Negoslavci

ARHEOLOŠKA BAŠTINA

ISTOČNA

GRANICA

ARHEOLOŠKO PODRUČJE

GRANICA ARHEOLOŠKOG PARKA (U POSTUPKU REGISTRACIJE)

TRASA OBJAZNICE S VIŠE EVIDENTIRANIH ARHEOLOŠKIH NALAZIŠTA

POVUŠESNA GRADITELJSKA CIJELINA

GRADITELJSKI SKLOP

GRADITELJSKI SKLOP I GRABEVINA

GRADITELJSKI SKLOP

CIVILNA GRABEVINA

SAKRALNA GRABEVINA

MEMORIJALNA BAŠTINA

MEMORIJALNO PODRUČJE

SPOMEN OBILJEŽJE

UKUPNI BROJČANI ISKAZ KULTURNIH DOBARA ZA PODRUČJE POJEDINOG NASELJA

INVENTARIZACIJA KULTURNIH DOBARA I MREJE ZAŠTITE NA PODRUČJU ZAŠTIĆENE POVUŠESNE JEZGRE GRADA VUKOVARA. UTVRĐUJE SE KONZERVATORSKOM PODLOGOM U OKVIRU UPUG

OSTALO

GRABEVINSKO PODRUČJE

VOĐNE POVRŠINE

TUMAČ ZNAKOVLJA

GRANICE

TERITORIJALNE I STATISTIČKE GRANICE

DRŽAVNA GRANICA

GRANICA GRADA VUKOVARA

GRANICA NASELJA

OSTALE GRANICE

OBUHVAT PROSTORNOG PLANA

UŽE GRADSKO PODRUČJE VUKOVARA - OBUHVAT GENERALNOG URBANISTIČKOG PLANA

UVJETI KORIŠTENJA I ZAŠTITE PROSTORA

PODRUČJA POSEBNIH UVJETA KORIŠTENJA

ZAŠTIĆENI DIOLOVI PRIRODE

POSEBNI REZERVAT ŠUMSKE VEGETACIJE

PARK ŠUMA - PRIJEDLOG ZA ZAŠTITU PREMA PPVŠZ

SPOMENIK PRIRODE - gradnja i održavanje gradnje u Vukovaru

PODRUČJA EKOLOŠKE MREŽE

PODRUČJA OČUVANJA ZNAČAJNA ZA VRSTE STANIŠNE TIPOVE (POVŠ)

dvokut-ecro.hr

ZAŠTITA OKOLIŠA I ODRŽIVI RAZVOJ

nositelj zahvata

DVOKUT - ECRO d. o. o., Trnjanska 37, 10 000 Zagreb

naziv dokumenta

Elaborat usklađenosti s Prostornim Planom za Studiju utjecaja na okoliš plinovod Osijek - Vukovar

naziv priloga

Planirani zahvat na podlozi PPUG Vukovar - 3.1.1. Područja posebnih uvjeta korištenja

izvor podloge

III. Izmjene i dopune PPUG Vukovar - 3.1.1. Područja posebnih uvjeta korištenja, Zavod za prostorno uređenje Vukovarsko - srijemske županije

voditelj izrade

Ivan Juratek, mag. prosp. arh.

nacrt izradio

Nikola Geršak, bacc. ing. silv.

mjerilo

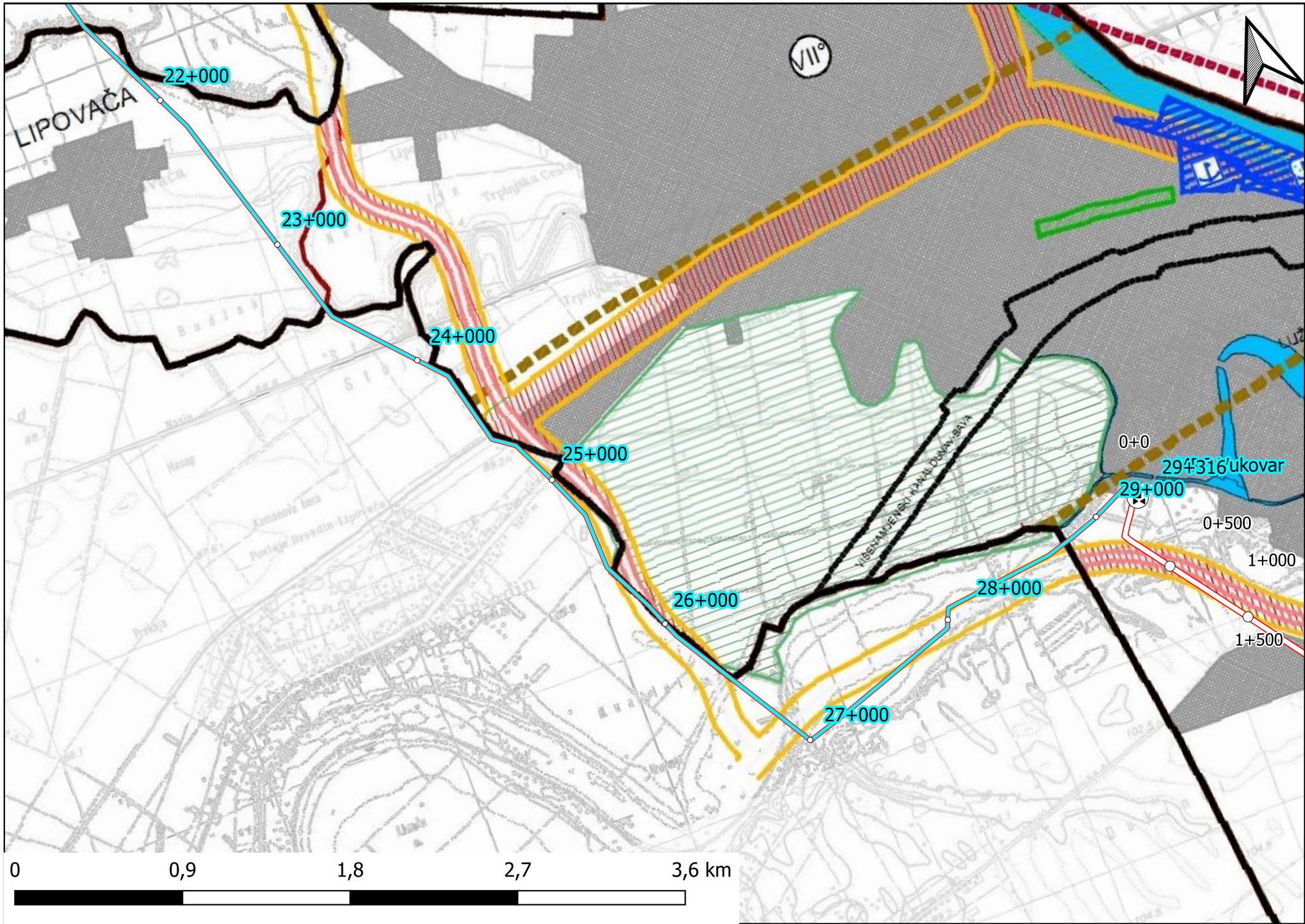
1 : 25 000

datum

rujan 2021.

broj priloga

19



Županija: VUKOVARSKO-SRIJEMSKA ŽUPANIJA Grad: VUKOVAR Naziv prostornog plana: III. IZMJENE I DOPUNE PROSTORNOG PLANA UREĐENJA GRADA VUKOVARA Naziv kartografskog prikaza: PODRUČJA POSEBNIH OGRANIČENJA U KORIŠTENJU	
Broj kartografskog prikaza: 3.1.2.	Mjerilo kartografskog prikaza: 1 : 25 000
Odluka predstavničkog tijela o izradi plana: Službeni vjesnik Grada Vukovara br. 2/17, 11/17	Odluka predstavničkog tijela o donošenju plana: Službeni vjesnik Grada Vukovara br. 12/18
Javna rasprava (datum objave): Mjesečne stranice MUP-a 2.5.2018. i 9.8.2018. Mjesečne stranice Grada Vukovara - Vukovar list 7.5.2018. i 10.8.2018. Počet tijela odgovornosti za provedbu javne rasprave:	Javni uvid odatan: od: 16. svibnja 2018.g. do: 30. svibnja 2018.g. od: 20. kolovoza 2018.g. do: 3. rujna 2018.g. Odgovorna osoba za provedbu javne rasprave: MARINA VLAČIĆ, mag. iur. (ime, prezime i potpis)
Mijenjen na plan prema članku 147. Zakona o prostornom uređenju (ZNU br. 153/13 i 65/17) ZAVOD ZA PROSTORNO UREĐENJE VUKOVARSKO-SRIJEMSKA ŽUPANIJA Broj mišljenja klase: 355-03/18-01/46 Ured: 21.9.2018. 10-07-18-2 datum: 8. studenoga 2018.g.	
Pravna osoba koja je izradila plan: ZAVOD ZA URBANIZAM I IZGRADNJU d.d. OSIEK	
Počet pravne osobe koja je izradila plan:	Odgovorna osoba: STJEPAN KARIN, dipl.ing.grad. (ime, prezime i potpis)
Odgovorni voditelj izrade Nacrta prijedloga prostornog plana: DARIJA ŠARIĆ, dipl.ing.arch.	DARIJA ŠARIĆ dipl.ing.arch. OSIJEK POSREDOVANJE U PROMETU NEPOKRETNOSTI POSREDOVANJE U PROMETU NEPOKRETNOSTI POSREDOVANJE U PROMETU NEPOKRETNOSTI
Stručni tim u izradi plana: 1. DARIJA ŠARIĆ, dipl.ing.arch. 2. ZLATICA ŠKARIĆ, dipl.ing.arch. 3. DENIS STANIĆ, dipl.ing.grad. 4. FILIP RUŠKA, mag.ing.aedil. 5. TIKOMIR VEJENIĆ, mag.ing.el. 6. MIA KORDIĆ, mag.ing.el.	7. VESNA JURKIĆ, dipl.ing.grad. 8. Tehnička suradnja: 1. NANKA JERČIĆ LESKUR, ing.arch. 2.
Broj plana: 01/17	
Počet predstavničkog tijela:	Predsjednik predstavničkog tijela: TOMISLAV ŠOTA, dr.med.vet. (ime, prezime i potpis)
Istovjetnost ovog prostornog plana s izvornikom (potpis):	Počet nadležnog tijela:

TUMAČ ZNAKOVLJA	
GRANICE	
TERITORIJALNE I STATISTIČKE GRANICE	
	DRŽAVNA GRANICA
	GRANICA GRADA VUKOVARA
	GRANICA NASELJA
OSTALE GRANICE	
	OBUHVAT PROSTORNOG PLANA
	GRANICA VIŠENAMJENSKOG KANALA DUNAV-SAVA

Tumač oznaka

Planirani zahvat

Objekti na trasi plinovoda Osijek - Vukovar

- MRS
- Stacionaže
- Plinovod Osijek - Vukovar

Nije dio ovog zahvata

- Stacionaže za plinovod Vukovar - Negotlavlci
- Objekti na trasi plinovoda Vukovar - Negotlavlci
- Plinovod Vukovar - Negotlavlci

VODE

- VODOZAŠTITNO PODRUČJE
- VODOTOK - I. kategorija
- LUČKO PODRUČJE
- SIDORIŠTE
- ZAŠTITA POSEBNIH VRIJEDNOSTI I OBILJEŽJA SANACIJA
- PODRUČJE UGROŽENO BUKOM
- OSTALO

OSTALO

- GRAĐEVINSKO PODRUČJE
- VODNE POVRŠINE

PODRUČJA POSEBNIH OGRANIČENJA U KORIŠTENJU KRAJOLJAZ

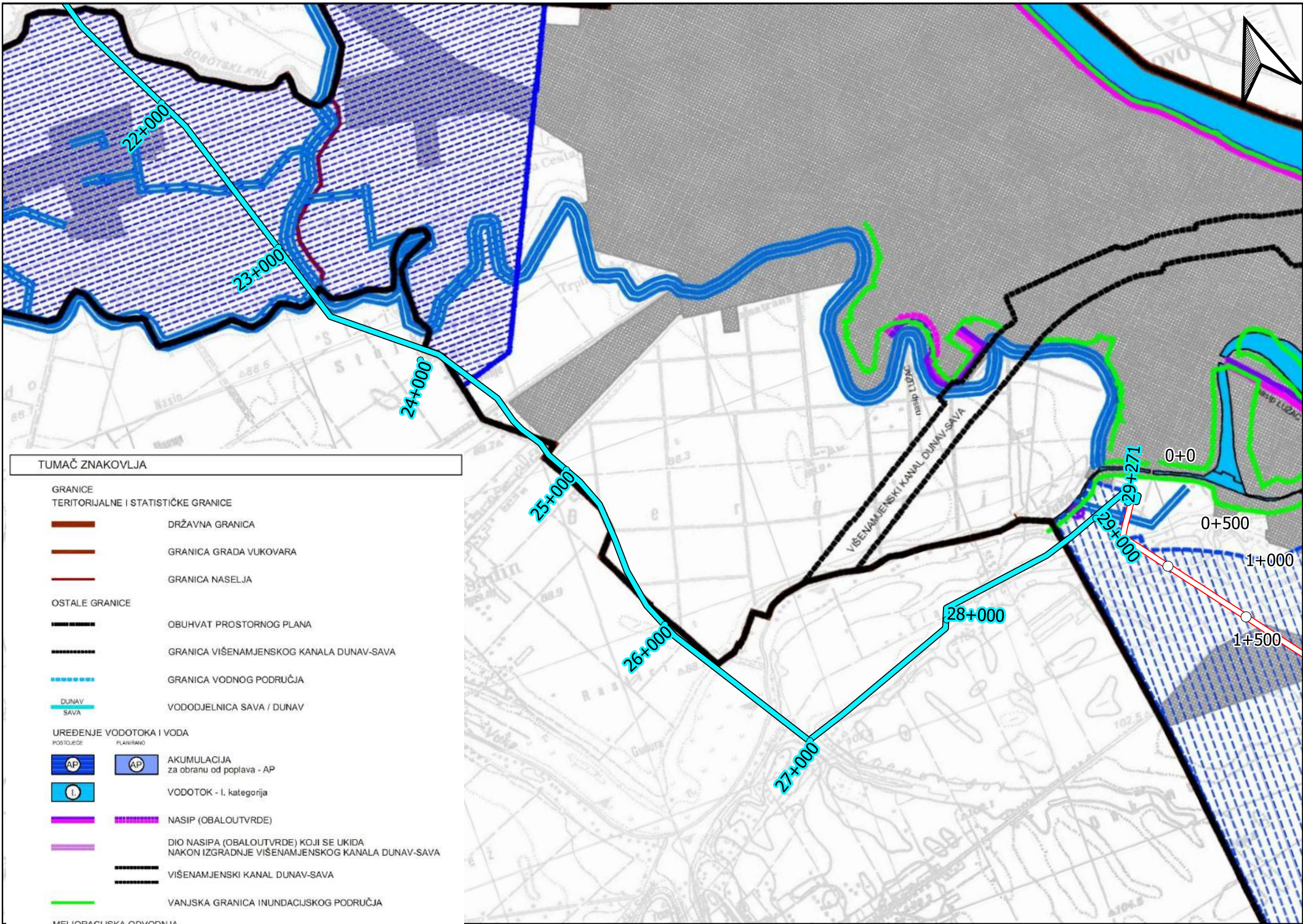
POSREDOVANJE U PROMETU NEPOKRETNOSTI

- OSOBITO VRIJEDAN PREDJEL - PRIRODNI KRAJOLJAZ
- OSOBITO VRIJEDAN PREDJEL - PRIRODNI KRAJOLJAZ - PRIJEDLOG PREMA PPŽ-U
- OSOBITO VRIJEDAN PREDJEL - KULTIVIRANI KRAJOLJAZ
- TOČKE I POTEZI ZNAČAJNI ZA PANORAMSKO VRIJEDNOSTI KRAJOLJAZA
- TLO
- GRANICA POTRESNE ZONE
- OZNAKA NAJVEĆEG INTENZITETA POTRESA VIII. - STUPANJ PO MCS LISTICI
- RASJEDI
- PODRUČJE POJAČANJE EROZIE

dvokut-ecro.hr

ZAŠTITA OKOLIŠA I ODRŽIVI RAZVOJ

nositelj zahvata	DVOKUT - ECRO d. o. o., Trnjanska 37, 10 000 Zagreb				
naziv dokumenta	Elaborat usklađenosti s Prostornim Planom za Studiju utjecaja na okoliš plinovod Osijek - Vukovar				
naziv priloga	Planirani zahvat na podlozi PPUG Vukovar - 3.1.2. Područja posebnih ograničenja u korištenju				
izvor podloge	III. Izmjene i dopune PPUG Vukovar - 3.1.2. Područja posebnih ograničenja u korištenju, Zavod za prostorno uređenje Vukovarsko - srijemske županije				
voditelj izrade	Ivan Juratek, mag. prosp. arh.				
nacrt izradio	Nikola Geršak, bacc. ing. silv.				
mjerilo	1 : 25 000	datum	rujan 2021.	broj priloga	20



Županija: VUKOVARSKO - SRIJEMSKA ŽUPANIJA	
Grad: VUKOVAR	
Naziv prostornog plana: III. IZMJENE I DOPUNE PROSTORNOG PLANA UREĐENJA GRADA VUKOVARA	
Naziv kartografskog prikaza: VODNO GOSPODARSTVO	
Broj kartografskog prikaza: 3.1.3.	Mjerilo kartografskog prikaza: 1 : 25 000
Odluka predstavničkog tijela o izradi plana: Službeni vjesnik Grada Vukovara br. 2/17, 11/17	Odluka predstavničkog tijela o donošenju plana: Službeni vjesnik Grada Vukovara br. 12/18
Javna rasprava (datum objave): Mrežna stranica MGRPU 3.5.2016. i 9.8.2015. Mrežna stranica Grada Vukovara "Večernji list" 7.5.2018. i 10.8.2018.	Javni uvid odbačen: od: 16. svibnja 2018.g. do: 30. svibnja 2018.g. de: 3. rujna 2018.g.
Pesat tijela odgovornog za provođenje javne rasprave:	Odgovorna osoba za provođenje javne rasprave: MARINA VLAJČIĆ, mag.iur. (ime, prezime i potpis)
Miličije na plan prema članku 107. Zakona o prostornom uređenju (NN br. 153/13 i 65/17.) ZAVOD ZA PROSTORNO UREĐENJE VUKOVARSKO-SRIJEMSKO ŽUPANIJE Broj mišljenja/klasa: 355-02/18-0148 uredni: 21/06/1-10-07-18-2 datum: 8. studenoga 2018.g.	
Pravna osoba koja je izradila plan: ZAVOD ZA URBANIZAM I IZGRADNJU d.d. OSIJEK	
Pesat pravne osobe koja je izradila plan:	Odgovorna osoba: STJEPAN KARIN, dipl.ing.građ. (ime, prezime i potpis)
Odgovorni voditelj izrade Nacrta prijedloga prostornog plana: DARIJA ŠARIĆ, dipl.ing.arh.	
Stuđni tim u izradi plana: 1. DARIJA ŠARIĆ, dipl.ing.arh. 2. ZLATICA ŠKARIĆ, dipl.ing.arh. 3. DENIS STANIĆ, dipl.ing.građ. 4. FILIP RUSKA, mag.ing.aedif. 5. THOMIR VEMENAC, mag.ing.el. 6. MIA KORDIĆ, mag.ing.arh.	
7. VESNA JUKIĆ, dipl.ing.građ. 8. Tehnička suradnja: 1. IVANKA JERČIĆ LESKUR, ing.arh. 2.	
Broj plana: 01/17	
Pesat predstavničkog tijela:	Predsjednik predstavničkog tijela: TOMISLAV ŠOTA, dr.med.vet. (ime, prezime i potpis)
Istovjetnost ovog prostornog plana s izvornikom originala:	Pesat nadležnog tijela:

Tumač oznaka

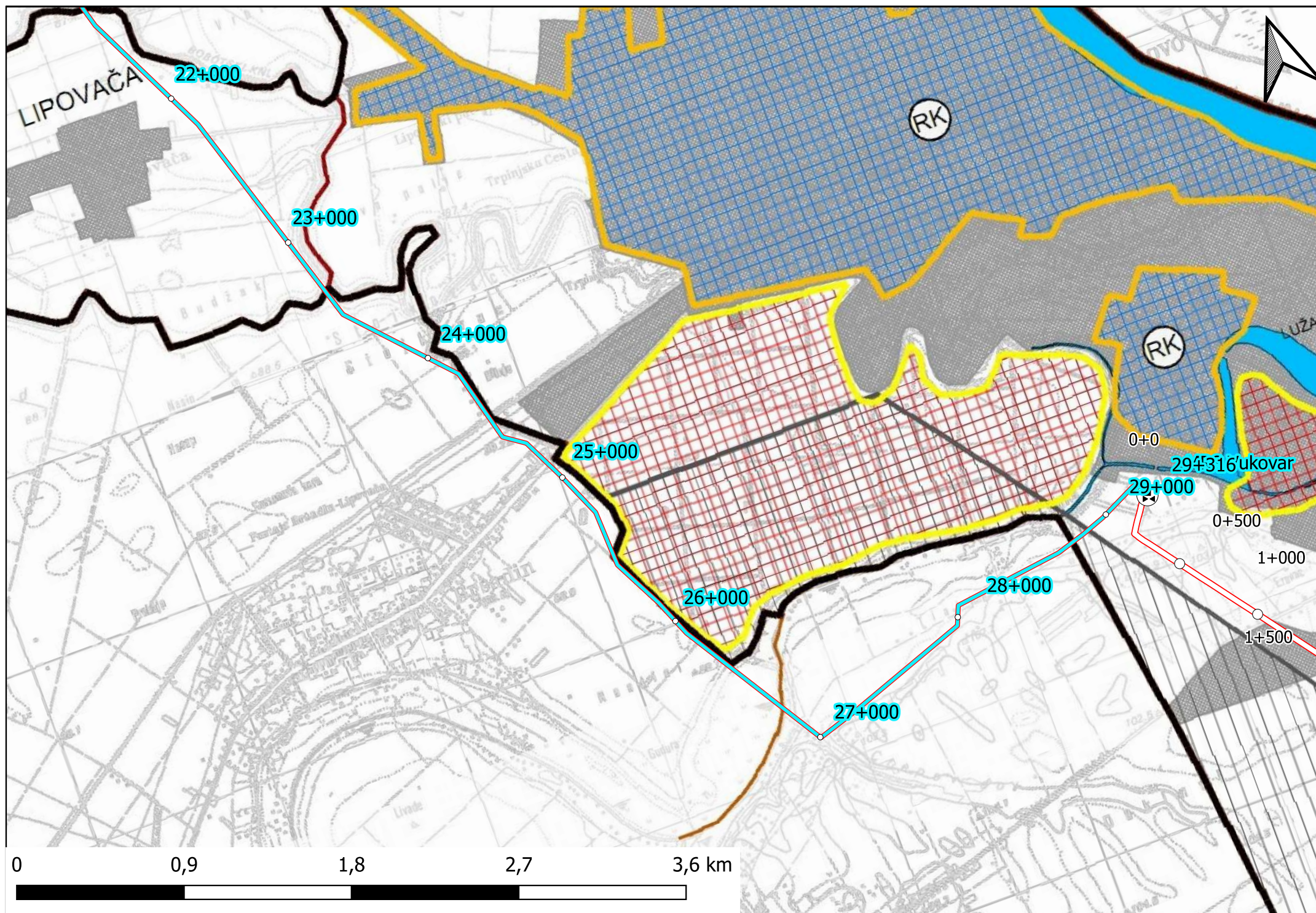
Planirani zahvat

- Stacionaže za plinovod Osijek - Vukovar
- Plinovod Osijek - Vukovar

Nije dio ovog zahvata

- Stacionaže za plinovod Vukovar - Negoslavci
- Objekti na trasi plinovoda Vukovar - Negoslavci
- Plinovod Vukovar - Negoslavci

dvokut-ecro.hr	
ZAŠTITA OKOLIŠA I ODRŽIVI RAZVOJ	
nositelj zahvata DVOKUT - ECRO d. o. o., Trnjanska 37, 10 000 Zagreb	
naziv dokumenta Elaborat usklađenosti s Prostornim Planom za Studiju utjecaja na okoliš plinovod Osijek - Vukovar	
naziv priloga Planirani zahvat na podlozi PPUG Vukovar - 3.1.3. Vodno gospodarstvo	
izvor podloge III. Izmjene i dopune PPUG Vukovar - 3.1.3. Vodno gospodarstvo, Zavod za prostorno uređenje Vukovarsko - srijemске županije	
voditelj izrade Ivan Juratek, mag. prosp. arh.	
nacrt izradio Nikola Geršak, bacc. ing. silv, mag. oecol.	
mjerilo 1 : 25 000	datum prosinac 2022.
broj priloga 20A	





Županije: VUKOVARSKO – SRIEMSKA ŽUPANIJA Grad: VUKOVAR Naziv prostornog plana:	
III. IZMJENE I DOPUNE PROSTORNOG PLANA UREĐENJA GRADA VUKOVARA	
Naziv kartografskog prikaza: UREĐENJE ZEMLJIŠTA I ZAŠTITA POSEBNIH VREMENOSTI I OBLIJEŽJA	
Broj kartografskog prikaza: 3.2.1.	Mjerilo kartografskog prikaza: 1 : 25 000
Oduka predstavničkog tijela o izradi plana: Službeni vjesnik Grada Vukovara br. 2/17, 11/17	Oduka predstavničkog tijela o donošenju plana: Službeni vjesnik Grada Vukovara br. 12/18
Javna rasprava (datum objave): Mjesečne stranice MGPU 3.5.2018. i 9.8.2018. Mjesečne stranice Grada Vukovara i "večernji list" 7.5.2018. i 10.9.2018.	Javni uvid očišan: od: 16. svibnja 2018. g. do: 30. svibnja 2018. g. 20. kolovoza 2018. g. 3. rujna 2018. g.
Pečat tijela odgovornog za provođenje javne rasprave: 	Odgovorna osoba za provođenje javne rasprave:  MARINA VLAČIĆ, mag. iur. (ime, prezime i potpis)
MJŠjenje na plan prema članku 107. Zakona o prostornom uređenju (NN br. 153/13 i 65/17.) ZAVOD ZA PROSTORNO UREĐENJE VUKOVARSKO-SRIEMSKOG ŽUPANIJE Broj MJŠjenja klasa: 350-02/18-01/46 urbroj: 2196/1-10-07-18-2 datum: 8. studenoga 2018. g.	
Pravna osoba koja je izradila plan: ZAVOD ZA URBANIZAM I IZGRADNJU d.d. OSUJEK	
Pečat pravne osobe koja je izradila plan: 	Odgovorna osoba: STJEPAN KARIN, dipl.ing. grad. (ime, prezime i potpis) 
Odgovorni voditelj izrade nacrtu projekta prostornog plana: DARIJA ŠARIĆ, dipl.ing. arh. 	
<div style="display: flex; justify-content: space-between;"> <div>  DARIJA ŠARIĆ dipl.ing. arh. OVLASTI ZA ARHITEKTURA URBANISTIČKA A-U 66 </div> </div>	
Stručni tim u izradi plana: 1. DARIJA ŠARIĆ, dipl.ing. arh. 2. ŽLATICIĆ SKARIB, dipl.ing. grad. 3. DENIS STANIĆ, dipl.ing. grad. 4. FELIP RUŠKA, mag.ing. arh. 5. THOMAS VENIENAC, mag.ing. el. 6. MIA KORDIĆ, mag.ing. el.	
Broj plana: 01/17	
Pečat predstavničkog tijela: 	Predsjednik predstavničkog tijela:  TOMISLAV ŠOTA, dr.med.vet. (ime, prezime i potpis)
Istovjetnost ovog prostornog plana s izvornikom objasniti: (ime, prezime i potpis) _____	
Pečat nadležnog tijela:	

TUMAČ ZNAKOVLJA	
GRANICE	
TERITORIJALNE I STATISTIČKE GRANICE	
	DRŽAVNA GRANIČA
	GRANIČA GRADA VUKOVARA
	GRANICE NASELJA
OSTALE GRANICE	
	OBUHVAAT PROSTORNOG PLANA



Tumač oznaka

Planirani zahvat









Objekti na trasi plinovoda Osijek - Vukovar


-  MRS
- Stacionaže
-  Plinovod Osijek - Vukovar

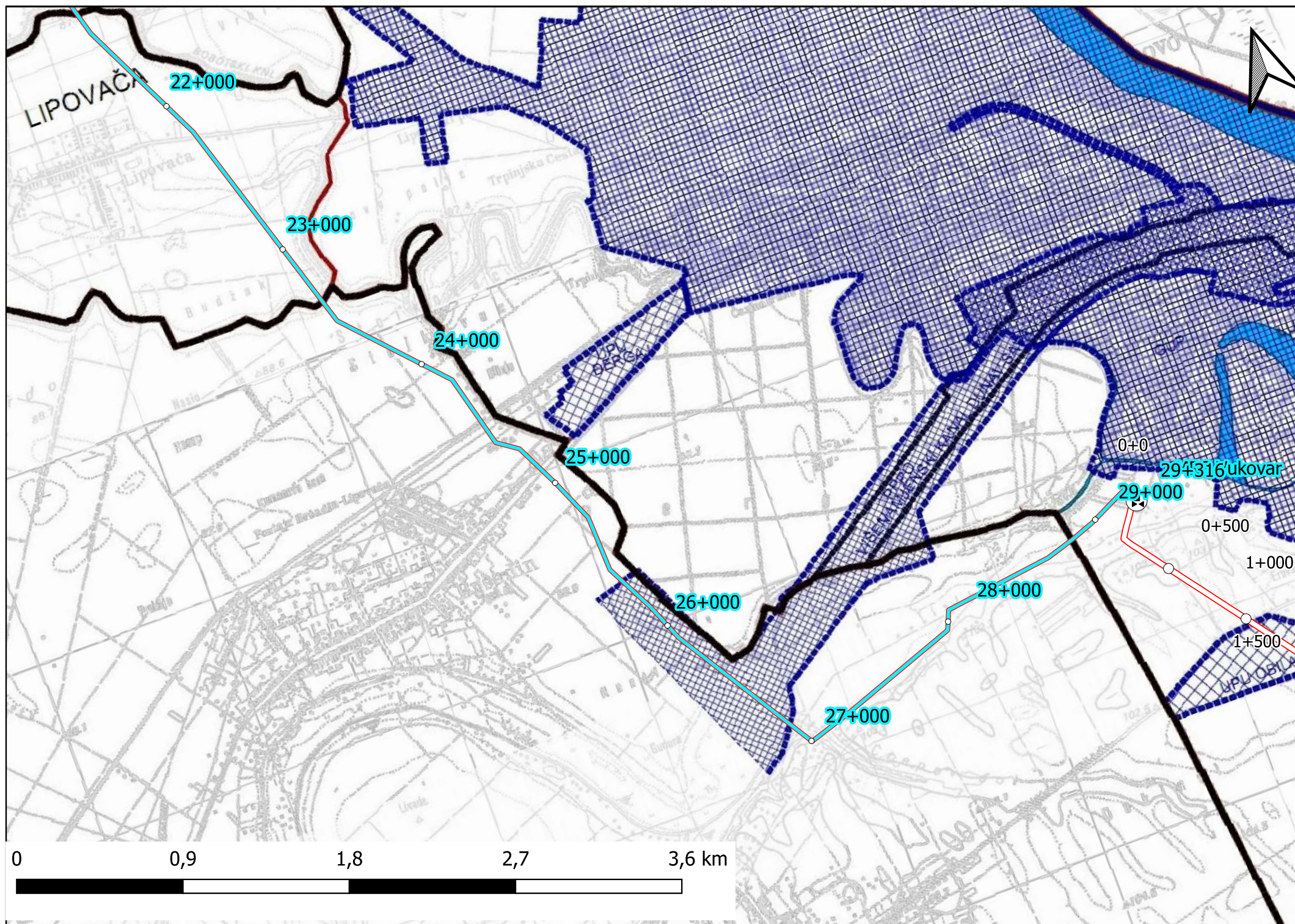
Nije dio ovog zahvata

- Stacionaže za plinovod Vukovar - Negoslavci
-  Objekti na trasi plinovoda Vukovar - Negoslavci
-  Plinovod Vukovar - Negoslavci

ZAŠTITA POSEBNIH VRIJEDNOSTI I OBILJEŽJA
SANACIJA

POSTOJEĆE	PLANIRANO
	OŠTEĆEN PRIRODNI KRAJOLIK
	OŠTEĆENA GRADSKA I SEOSKA CJELINA RK - rekonstrukcija
	OŠTEĆENE ŠUME reкултивiranje
	MINIRANO PODRUČJE
	ODLAGALIŠTE OTPADA - PRIJEDLOG SANACIJE
	 OBUHVAT OBAVEZNE IZRADJE PROGRAMA SANACIJE I ISPITIVANJA STABILNOSTI TLA
OSTALO	
	GRAĐEVINSKO PODRUČJE
	VODNE POVRŠINE

		dvokut-ecro.hr	
		ZAŠTITA OKOLIŠA I ODRŽIVI RAZVOJ	
nositelj zahvata	DVOKUT - ECRO d. o. o., Trnjanska 37, 10 000 Zagreb		
naziv dokumenta	Elaborat usklađenosti s Prostornim Planom za Studiju utjecaja na okoliš plinovod Osijek - Vukovar		
naziv priloga	Planirani zahvat na podlozi PPUG Vukovar - 3.2.1. Zaštita posebnih vrijednosti i obilježja		
izvor podloge	III. Izmjene i dopune PPUG Vukovar - 3.2.1. Zaštita posebnih vrijednosti i obilježja, Zavod za prostorno uređenje Vukovarsko - srijemske županije		
voditelj izrade	Ivan Juratek, mag. prosp. arh.		
nacrt izradio	Nikola Geršak, bacc. ing. silv.		
mjerilo	1 : 25 000	datum	rujan 2021.
			broj priloga
			21




Županija: VUKOVARSKA - SRIJEMSKA ŽUPANIJA Grad: VUKOVAR Naziv prostornog plana:	
III. IZMJENE I DOPUNE PROSTORNOG PLANA UREĐENJA GRADA VUKOVARA	
Naziv kartografskog prikaza: PODRUČJA I DIJELOVI PRIMIJENE PLANSKIH MJERA ZAŠTITE I UREĐENJA	
Broj kartografskog prikaza: 3.2.2.	Mjerilo kartografskog prikaza: 1 : 25 000
Odluka predstavničkog tijela o izradi plana: Službeni vjesnik Grada Vukovara br. 2/17, 11/17	Odluka predstavničkog tijela o donošenju plana: Službeni vjesnik Grada Vukovara br. 12/18
Javna rasprava (datum objave): Mjesečne stranice MGPUJ 3. 2018. i 9.8.2018. Mjesečne stranice Grada Vukovara i "Vukovar list" 7.5.2018. i 10.8.2018.	Javni nadopun: od: 16. svibnja 2018. g. do: 30. svibnja 2018. g. 20. kolovoza 2018. g. do: 3. rujna 2018. g.
Pečat tijela odgovornog za provođenje javne rasprave:	Odgovorna osoba za provođenje javne rasprave:  MARINA VLAČIĆ, mag.iur. (ime, prezime i potpis)
Mišljenje na plan prema članku 107. stavka 2. Poslovnika o radu Općinskog uređenja (M. br. 159/13 i 65/17.) ZAVOD ZA PROSTORNO UREĐENJE VUKOVARSKO-SRIJEMSKOŽUPANIJE Broj mišljenja: 350-02/18-0146 urbroj: 2196/1-10-07-18-2 datum: 8. studenoga 2018.g.	
Pravna osoba koja je izradila plan: ZAVOD ZA URBANIZAM I IZGRADNJU d.d. OSUJEK	Odgovorna osoba:  STIJEPAN KARIN, dipl.ingr. grad.  (ime, prezime i potpis)
Odgovorni voditelj izrade nacrtu prijedloga prostornog plana: DARUJA ŠARIĆ, dipl.ingr. arch. 	 DARUJA ŠARIĆ INŽINJER OVLASNA ARHITEKTA URBANISTIČKA A-0-00
Stražni tim u izradi plana: 1. DARUJA ŠARIĆ, dipl.ingr. arch. 2. ZLATICA ŠKARIĆ, dipl.ingr. arch. 3. DENIS STANIĆ, dipl.ingr. grad. 4. FILIP RUŠKA, mag.ing. arch. 5. TIHOMIR VEJENAC, mag.ing. el. 6. MIA KORDIĆ, mag.ing. el.	7. VESNA JUKOĆ, dipl.ingr. grad. 8. Tehnička suradnja: 1. IVANKA JERČIĆ LESKUR, ing. arch. 2.
Broj plana: 01/17	Predsjednik predstavničkog tijela:  TOMISLAV ŠOTA, dr.med.vet. (ime, prezime i potpis)
Pečat predstavničkog tijela:	
Istovjetnost ovog prostornog plana s izvornikom ovjesta:	Pečat nadležnog tijela:
(ime, prezime i potpis)	


TUMAČ ZNAKOVLJA	
GRANICE TERITORIJALNE I STATISTIČKE GRANICE	
	DRŽAVNA GRANICA
	GRANICA GRADA VUKOVARA
	GRANICA NASELJA
OŠTALE GRANICE	
	OBUHVAAT PROSTORNOG PLANA
	GRANICA VIŠENAMJENSKOG KANALA DUNAV-SAVA

Tumač oznaka

Planirani zahvat


Objekti na trasi plinovoda Osijek - Vukovar


-  MRS
 - Stacionaže

 Plinovod Osijek - Vukovar

Nije dio ovog zahvata


- Stacionaže za plinovod Vukovar - Negoslavci


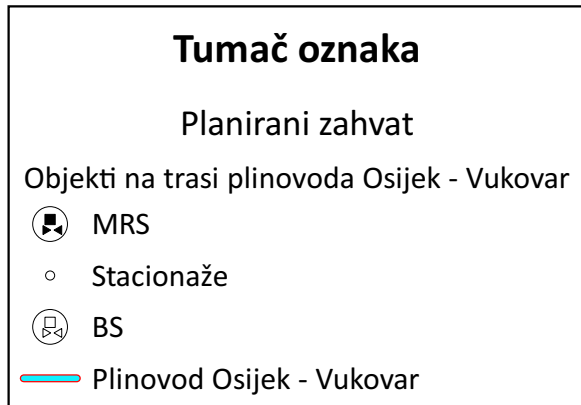
 Objekti na trasi plinovoda Vukovar - Negoslavci

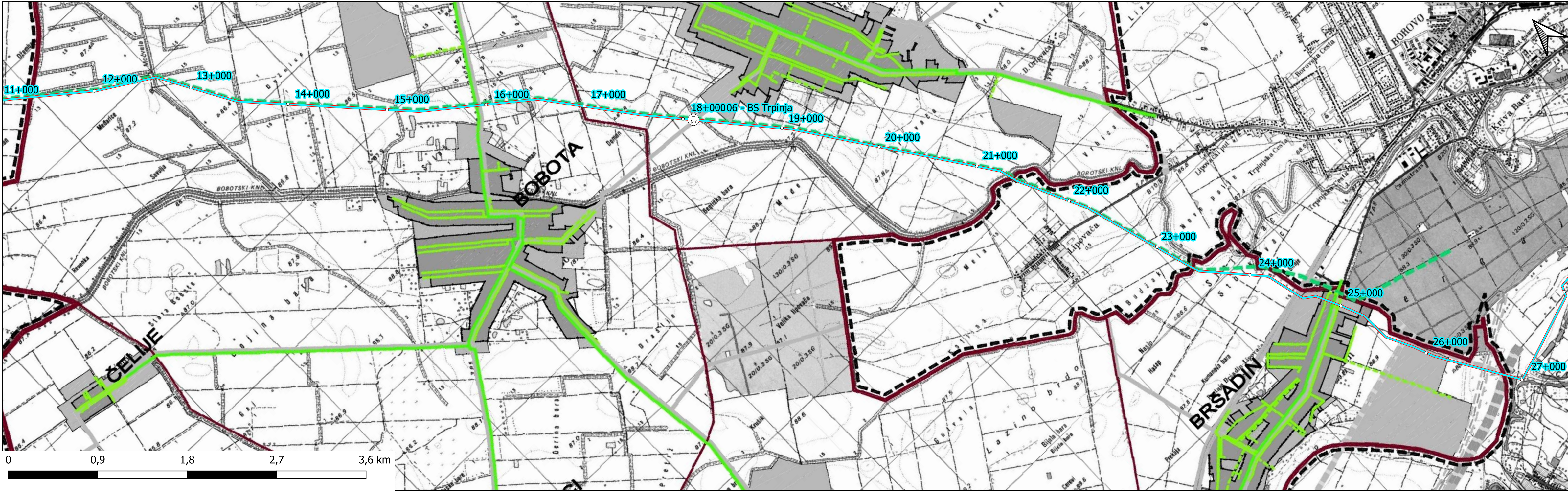
 Plinovod Vukovar - Negoslavci

PODRUČJA PRIMJENE PLANSKIH MJERA ZAŠTITE

POSTOJEĆE	PLANIRANO	
		OBUHVAT GUP-a
		OBUHVAT UPU-a
		OBUHVAT PPPO-a
OSTALO		
		GRAĐEVINSKO PODRUČJE
		VODNE POVRŠINE

 <div style="text-align: right;">dvokut-ecro.hr</div>	
ZAŠTITA OKOLIŠA I ODRŽIVI RAZVOJ	
nositelj zahvata	DVOKUT - ECRO d. o. o., Trnjanska 37, 10 000 Zagreb
naziv dokumenta	Elaborat usklađenosti s Prostornim Planom za Studiju utjecaja na okoliš plinovod Osijek - Vukovar
naziv priloga	Planirani zahvat na podlozi PPUG Vukovar - 3.2.2. Područja i dijelovi primjene planskih mjera zaštite i uređenja
izvor podloge	III. Izmjene i dopune PPUG Vukovar - 3.2.2. Područja i dijelovi primjene planskih mjera zaštite i ur., Zavod za prostorno uređenje Vukovarsko - srijemske županije
voditelj izrade	Ivan Juratek, mag. prosp. arh.
nacrtno izradio	Nikola Geršak, bacc. ing. silv.
mjerilo	1 : 25 000
datum	rujan 2021.
broj priloga	22





Tumač oznaka

Planirani zahvat

Objekti na trasi plinovoda Osijek - Vukovar

MRS

Stacionaže

BS

Plinovod Osijek - Vukovar

IZGRAĐENI DIO GRAĐEVINSKOG PODRUČJA

NEIZGRAĐENI DIO GRAĐEVINSKOG PODRUČJA

0. GRANICE

0.1. TERITORIJALNE I STATISTIČKE GRANICE

ŽUPANIJSKA GRANICA

GRANICA OPĆINE

GRANICA NASELJA

0.1. OSTALE GRANICE

OBUHVAAT PROSTORNOG PLANA

ENERGETSKI SUSRAV

2. CIJEVNI TRANSPORT PLINA I PLINOOPSKRBA

POSREDOVANJE

MAKROSTRALNI PLINOVOD

LOKALNI PLINOVOD

glavni distribucije

važniji mjesta

Županija:
Općina:

VUKOVARSKO -SRIJEMSKA ŽUPANIJA
OPĆINA TRPINJA

Naziv prostornog plana:

PROSTORNI PLAN UREĐENJA
OPĆINE TRPINJA

Naziv kartografskog prikaza:

ENERGETSKI SUSTAV
Cijevni transport plina i plinoopskrba

Broj kartografskog prikaza:

2A

Mjerilo kartografskog prikaza:

1 : 25 000

Program mjera za unapređenje stanja u prostoru :
St. vjesnik Vukovarsko-srijemske županije 9/03.

Odluka predstavničkog tijela o donošenju plana :
St. vjesnik Vukovarsko-srijemske županije 12/07.

Javna rasprava :
10.07.2006.

Javni uvid održan
od: 19.06.2006.
do: 19.07.2006.

Pečat tijela odgovornog za provođenje javne rasprave:

Odgovorna osoba za provođenje javne rasprave:

DUŠANKA MIČIĆ

Suglasnost na plan prema članku 24. Zakona o prostornom uređenju ("Narodne novine", br. 30/94, 68/98, 61/00 i 32/02):
Ured državne uprave u Vukovarsko-srijemskoj županiji
Služba za prostorno uređenje, zaštitu okoliša, graditeljstvo i imovinsko pravne poslove,
broj suglasnosti klasa: 356-05/07-01/27; Uč.br: 2196303-02-07-03 Datum: 20.09.2007.

Pravna osoba/tijelo koje je izradio plan:

Pečat pravne osobe koja je izradila plan:

Odgovorna osoba:

ZAVOD ZA PROSTORNO PLANIRANJE d.d. OSIEK

KRUNOGLAV LIPIĆ dipl. ing. arh.

Kordinator plana:

SANDA MILAS dipl.ing.arh.

Stručni tim u izradi plana:

1. SANDA MILAS dipl.ing.arh.
2. VLADO SUĐAR dipl.ing.građ.
3. MIRKO STRAHINIĆ dipl.ing.stroj.
4. IVICA BUGARIĆ dipl.ing.građ.
5. MARTA PAUNOVIĆ dipl.ek.
6. LJUBICA MAJCAN-KORKUTOVIĆ dipl.iztzm.
7. IVANA RADOLOVIĆ građ.teh.nis.
8. TOMISLAV FIALA građ.teh.nis.
9.
10.
11.
12.
13.
14.

Pečat predstavničkog tijela:

Predsjednik predstavničkog tijela:

ŽARKO BOGOJEVIĆ

Istovjetnost ovog prostornog plana s izvornikom ovjerava:

Pečat nadležnog tijela:

ZAVOD ZA PROSTORNO PLANIRANJE d.d. OSIEK

51000 OSIEK
TEL: 051/225-100 FAX: 051/211-885 E-MAIL: zpo@osieka.hr

VULENAC PAJIC KOLARICA 8a
E-MAIL: zpo@osieka.hr

dvokut-ecro.hr

ZAŠTITA OKOLIŠA I ODRŽIVI RAZVOJ

nositelj zahvata

DVOKUT - ECRO d. o. o., Trnajska 37, 10 000 Zagreb

naziv dokumenta

Elaborat usklađenosti s Prostornim Planom za Studiju utjecaja na okoliš plinovod Osijek - Vukovar

naziv priloga

Planirani zahvat na podlozi PPUO Trpinja - 2.A - Cijevni transport plina i plinoopskrba

izvor podloge

PPUO Trpinja - 2.A - Cijevni transport plina i plinoopskrba, Zavod za prostorno uređenje Vukovarsko - srijemske županije

voditelj izrade

Ivan Juratek, mag. prosp. arh.

nacrt izradio

Nikola Geršak, bacc. ing. silv.

mjerilo

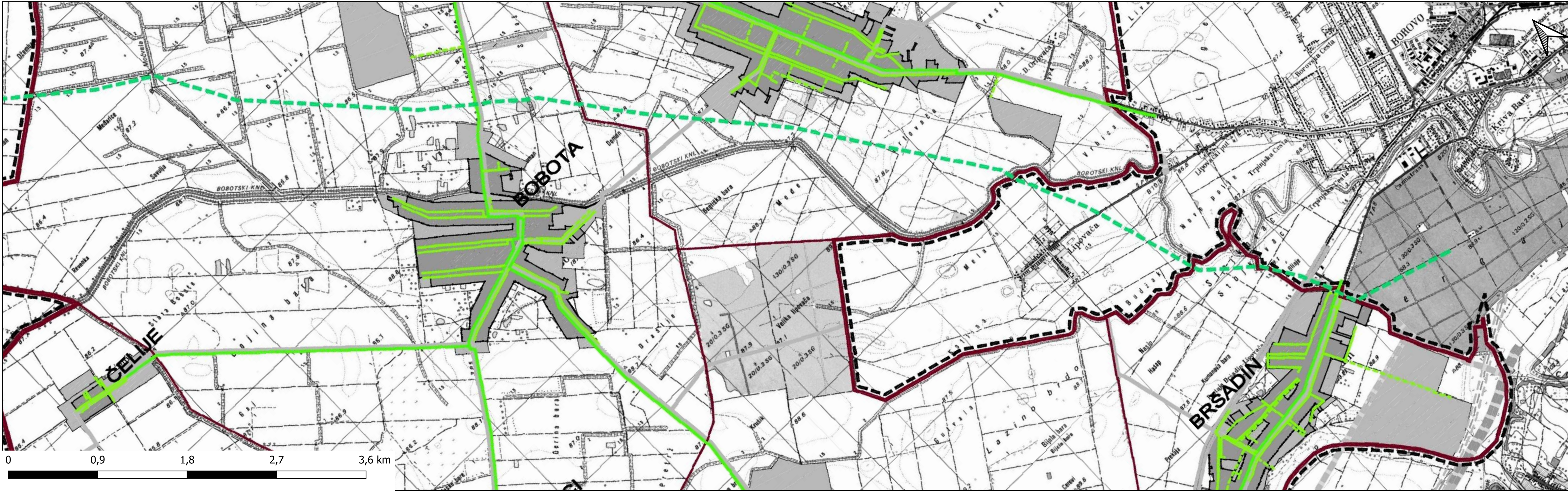
1 : 25 000

datum

rujan 2021.

broj priloga


24



IZGRAĐENI DIO GRAĐEVINSKOG PODRUČJA
NEIZGRAĐENI DIO GRAĐEVINSKOG PODRUČJA

0. GRANICE
0.1. TERITORIJALNE I STATISTIČKE GRANICE
- ŽUPANIJSKA GRANICA
 - GRANICA OPĆINE
 - GRANICA NASELJA
- 0.1. OSTALE GRANICE
- OBUHVAAT PROSTORNOG PLANA

- ENERGETSKI SUSRAV
2. CJEVNI TRANSPORT PLINA I PLINOOPSKRBA
- MAKISTRALNI PLINOVOD
 - LOKALNI PLINOVOD - glavni distribucije
 - važniji mjesta

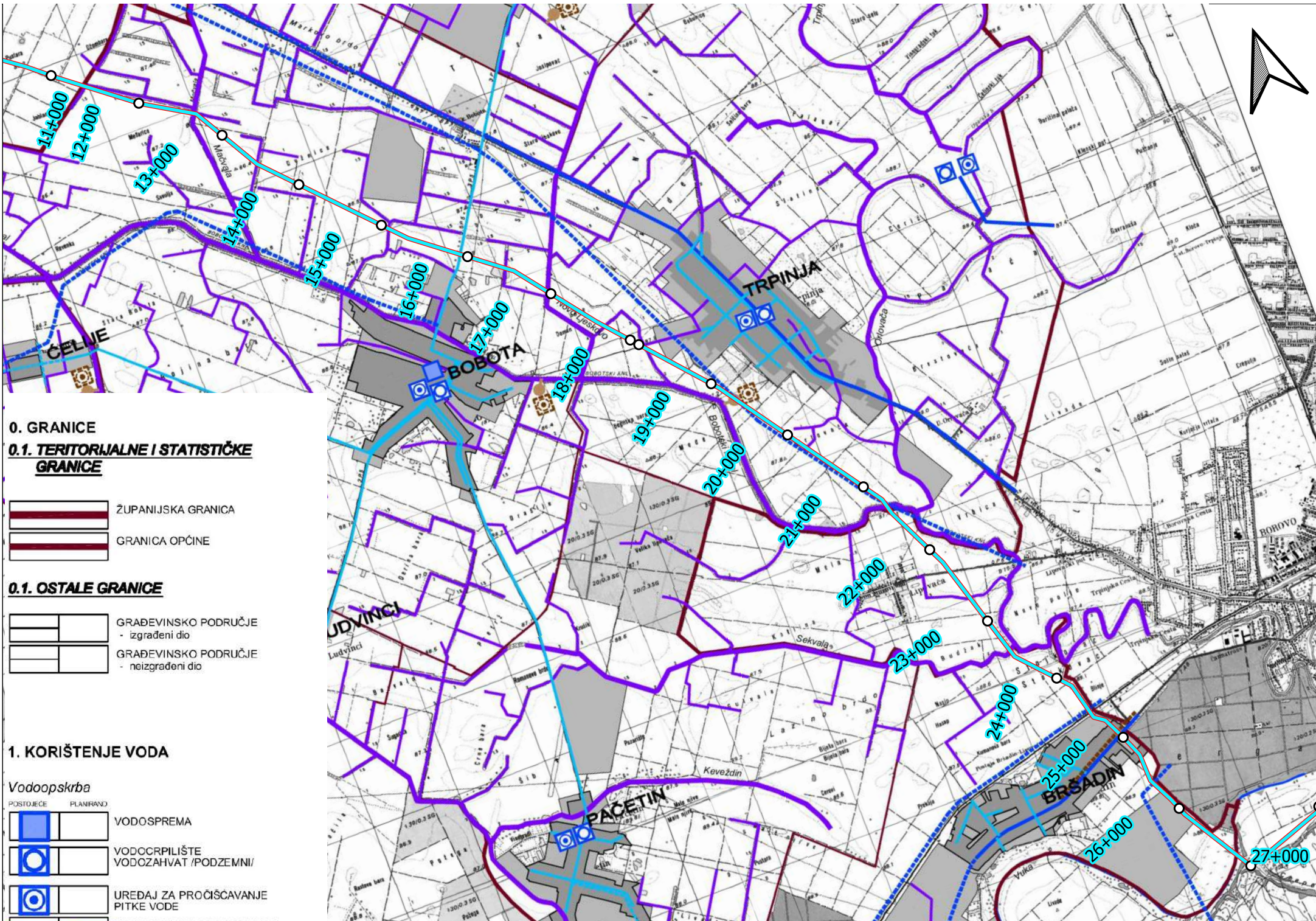
Županija: Općina:	VUKOVARSKO -SRIJEMSKA ŽUPANIJA OPĆINA TRPINJA	
Naziv prostornog plana:	PROSTORNI PLAN UREĐENJA OPĆINE TRPINJA	
Naziv kartografskog prikaza:	ENERGETSKI SUSTAV Cijevni transport plina i plinoopskrba	
Broj kartografskog prikaza:	2A	Mjerilo kartografskog prikaza: 1 : 25 000
Program mjera za unapređenje stanja u prostoru : Službenik Vukovarsko-srijemske županije 9/03	Odluka predstavničkog tijela o donošenju plana : Službenik Vukovarsko-srijemske županije 12/07.	
Javna rasprava : 10.07.2006.	Javni uvid održan od: 19.06.2006. do: 19.07.2006.	
Pečat tijela odgovornog za provođenje javne rasprave:	Odgovorna osoba za provođenje javne rasprave: DUŠANKA MČIĆ	
Suglasnost na plan prema članku 24. Zakona o prostornom uređenju ("Narodne novine", br. 30/94, 68/98, 61/00 i 32/02) : Ured državne uprave u Vukovarsko-srijemskoj županiji Služba za prostorno uređenje, zaštitu okoliša, graditeljstvo i imovinsko pravne poslove, broj suglasnosti klasa: 358-05/07-01/27 ; Ur.br: 2196303-02-07-03 Datum: 20.09.2007.		
Pravna osoba/tijelo koje je izradio plan:	Pečat pravne osobe koja je izradila plan:	Odgovorna osoba: KRUNOGLAV LIPIČ dipl. ing. arh.
Kordinator plana: SANDA MILAS dipl.ing.arh.		
Stručni tim u izradi plana: 1. SANDA MILAS dipl.ing.arh. 2. VLADO SUĐAR dipl.ing.građ. 3. MIRKO STRAHINIĆ dipl.ing.stroj. 4. IVICA BUGARIĆ dipl.ing.građ. 5. MARTA PAJUNOVIĆ dipl.ek. 6. LJUBICA MAJCAN-KORKUTOVIĆ dipl.iztzm. 7. IVANA RADOLOVIĆ građ.tehnivis. 8. TOMISLAV FIALA građ.teh.nis. 9. 10. 11. 12. 13. 14.		
Pečat predstavničkog tijela:	Predsjednik predstavničkog tijela: ŽARKO BOGOJEVIĆ	
Istovjetnost ovog prostornog plana s izvornikom ovjerava:	Pečat nadležnog tijela:	
<div>ZAVOD ZA PROSTORNO PLANIRANJE d.d. OSIJEK 51000 OSIJEK TEL: 051/225-100 FAX: 051/211-885 E-MAIL: zpo@osipk.hr</div> <div>VULENAC PAJIC KOLARICA Sa</div>		



dvokut-ecro.hr

ZAŠTITA OKOLIŠA I ODRŽIVI RAZVOJ

nositelj zahvata	DVOKUT - ECRO d. o. o., Trnjanska 37, 10 000 Zagreb
naziv dokumenta	Elaborat usklađenosti s Prostornim Planom za Studiju utjecaja na okoliš plinovod Osijek - Vukovar
naziv priloga	Planirani zahvat na podlozi PPUO Trpinja - 2.A - Cijevni transport plina i plinoopskrba
izvor podloge	PPUO Trpinja - 2.A - Cijevni transport plina i plinoopskrba, Zavod za prostorno uređenje Vukovarsko - srijemske županije
voditelj izrade	Ivan Juratek, mag. prosp. arh.
nacrt izradio	Nikola Geršak, bacc. ing. silv.
mjerilo	1 : 25 000
datum	rujan 2021.
broj priloga	24A



0. GRANICE
0.1. TERITORIJALNE I STATISTIČKE
GRANICE



0.1. OSTALE GRANICE



1. KORIŠTENJE VODA



2. ODVODNJA OTPADNIH VODA

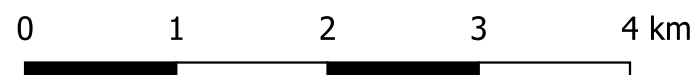


3. MELIORACIJSKA ODVODNJA

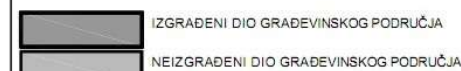


Tumač oznaka

Planirani zahvat
Plinovod Osijek - Vukovar
0 stacionaže 1000 m



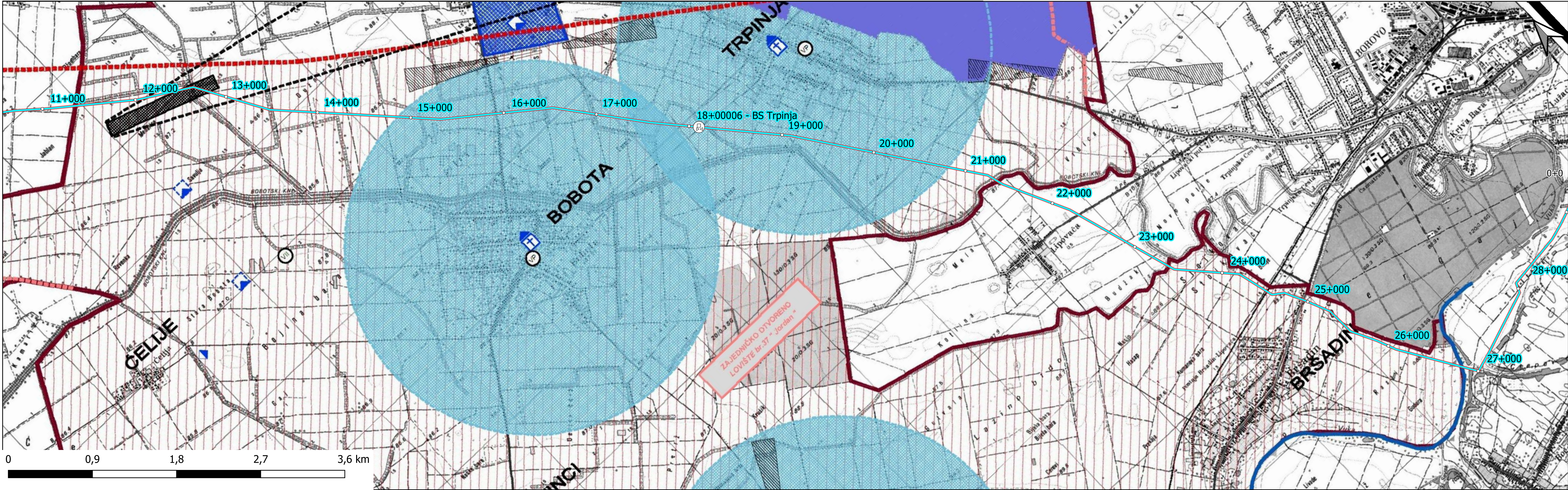
Županija: Općina:	VUKOVARSKO-SRIJEMSKA ŽUPANIJA OPĆINA TRPINJA	
Naziv prostornog plana:	PROSTORNI PLAN UREĐENJA OPĆINE TRPINJA PROČIŠĆENI TEKST ODREDBI ZA PROVEDBU I PROČIŠĆENI GRAFIČKI DIO PLANA ("Službeni vjesnik" Vukovarsko-srijemske županije br. 12/07, 5/11, 5/16 i 8/19)	
Naziv kartografskog prikaza:	VODNOGOSPODARSKI SUSTAV	
Broj kartografskog prikaza:	2C.	Mjerilo kartografskog prikaza: 1 : 25 000
Odлуka o izradi plana:	Objava pročišćenog teksta Određbi za provođenje i pročišćenog grafičkog dijela Plana : "Službeni vjesnik" Vukovarsko-srijemske županije br. 15/19	
Javna rasprava (datum objave):	Javni uvid održan od: _____ do: _____	
Pečat tijela odgovornog za provođenje javne rasprave:	_____	
Mišljenje o usklađenosti s prostornim planom županije prema članku 107. Zakona o prostornom uređenju ("Narodne novine" br.153/2013, 65/2017, 114/18 i 39/19): broj mišljenja klasa: _____ Datum: _____		
Pravna osoba/tijelo koje je izradilo pročišćeni grafički dio plana:	Pečat pravne osobe koja je izradila pročišćeni grafički dio plana:	Odgovorna osoba: _____ KRUNOSLAV LIPIĆ, dipl.ing.arh.
Odgovorni voditelj: _____ KRUNOSLAV LIPIĆ, dipl.ing.arh.		
Pročišćeni grafički dio plana izradili: 1. KRUNOSLAV LIPIĆ, dipl.ing.arh. 2. SANDA MILAS, dipl.ing.arh. 3. ALEKSANDRA KNEŽEVIĆ grad.teh. 4. IVANA RADOLOVIĆ, grad.teh.v.s.		
Pečat predstavničkog tijela:	Predsjednik predstavničkog tijela: _____	
Istovjnost ovog prostornog plana s izvornikom ovjerava:	Pečat nadležnog tijela: _____	
ZAVOD ZA PROSTORNO PLANIRANJE d.d. OSIJEK 31000 OSIJEK VUJENAC PAJKE KOLARIĆA 8a TEL: 081/225-100 FAX: 081/211-085 E-MAIL: spo@zppo.hr		



dvokut-ecro.hr

ZAŠTITA OKOLIŠA I ODRŽIVI RAZVOJ

nositelj zahvata	DVOKUT - ECRO d. o. o., Trnjanska 37, 10 000 Zagreb
naziv dokumenta	Elaborat usklađenosti s Prostornim Planom za Studiju utjecaja na okoliš plinovod Osijek - Vukovar
naziv priloga	Planirani zahvat na podlozi PPUO Trpinja - 2.C Vodnogospodarstvo
izvor podloge	PPUO Trpinja - 2.C Vodnogospodarstvo, Zavod za prostorno uređenje Vukovarsko - srijemske županije
voditelj izrade	Ivan Juratek, mag. prosp. arh.
nacr izradio	Nikola Geršak, bacc. ing. silv, mag. oecol.
mjerilo	1 : 25 000
datum	prosinac 2022.
broj priloga	24B



Naziv prostornog plana: II. IZMJENE I DOPUNE PROSTORNOG PLANA UREĐENJA OPĆINE TRPINJA	
Naziv kartografskog prikaza: UVJETI KORIŠTENJA	
Broj kartografskog prikaza: 3A.	Mjerilo kartografskog prikaza: 1 : 25 000
Odluka o izradi plana : "Službeni vjesnik" Vukovarsko-srijemske županije br. 5/15 Javna rasprava (datum objave): "Glas Slavonije" od 05.04.2016. Pečat tijela odgovornog za provođenje javne rasprave:	Odluka predstavničkog tijela o donošenju plana : "Službeni vjesnik" Vukovarsko-srijemske županije br. 5/16 Javni uvid održan od: 15.04.2016. do: 22.04.2016. Odgovorna osoba za provođenje javne rasprave: MIROSLAV PALIĆ, ing.
Mišljenje o usklađenosti s prostornim planom županije prema članku 107. Zakona o prostornom uređenju ("Narodne novine" br. 153/2013): broj mišljenja klasa: 350-02/16-01/09, ur.broj: 2196/1-10-07-16-1 Datum: 10.06.2016.	
Pravna osoba/tijelo koje je izradilo plan: ZAVOD ZA PROSTORNO PLANIRANJE, d.d. OSIJEK	Pečat pravne osobe koja je izradila plan: ZAVOD ZA PROSTORNO PLANIRANJE d.d. OSIJEK Vijenac Paje Kolarica 5a Odgovorna osoba: KRIVOSLAV LIPIC, dipl.ing.arh.
Odgovorni voditelj: VANESA BOLF, dipl.ing.arh.	Pečat odgovornog voditelja: VANESA BOLF, dipl.ing.arh.
Situčni tim u izradi plana: 1. VANESA BOLF, dipl.ing.arh. 2. SANDA MILAS, dipl.ing.arh. 3. VLADO SUDAR, dipl.ing.grad. 4. STJEPAN STAKOR, dipl.ing.kult.tehn. 5. IVICA BUGARSKI, dipl.ing.grad. 6. STOJAN STOKOVIĆ, dipl.ing.arh. 7. ALEKSANDRA KNEŽEVIĆ, grad.teh. 8. 9.	
Pečat predstavničkog tijela:	Predsjednik predstavničkog tijela: NIKOLA LAZIĆ
Istovjetnost ovog prostornog plana s izvornikom ovjerava: Pečat nadležnog tijela: 	
ZAVOD ZA PROSTORNO PLANIRANJE d.d. OSIJEK 31000 OSIJEK VIJENAC PAJE KOLARICA 5A TEL: 031/225-100 FAX: 031/211-885 E-MAIL: zps@zpsgo.hr	

Tumač oznaka

Planirani zahvat

Objekti na trasi plinovoda Osijek - Vukovar

MRS

Stacionaže

BS

Plinovod Osijek - Vukovar

OSTALA OGRANIČENJA

POVRŠINA OGRANIČENJA PREPREKA ZRAČNE LUKE OSIJEK

POVRŠINA ČISTINE ZRAČNE LUKE OSIJEK

POVRŠINA OGRANIČENJA PREPREKA LETJELIŠTA

2. PODRUČJA POSEBNIH OGRANIČENJA U KORIŠTENJU

TLO

PODRUČJE NAJVEĆEG INTENZITETA POTRESA (stupanj MCS ljestvice)

GRANICA LOVIŠTA

VODE

VODOZAŠTITNO PODRUČJE III ZONA ZAŠTITE CRPILIŠTA CERIĆ

ZONA PREVENTIVNE ZAŠTITE CRPILIŠTA

VODOTOK (II kategorije - planirano)

1. ZAŠTIĆENA GRADITELJSKA BAŠTINA

ZAŠTIĆENO

PREPORUČENO ZA ZAŠTITU

ARHEOLOŠKA BAŠTINA

ARHEOLOŠKI POJEDINAČNI LOKALITET

POVIJESNI SKLOP I GRAĐEVINA

SAKRALNA GRAĐEVINA

MEMORIJALNA BAŠTINA

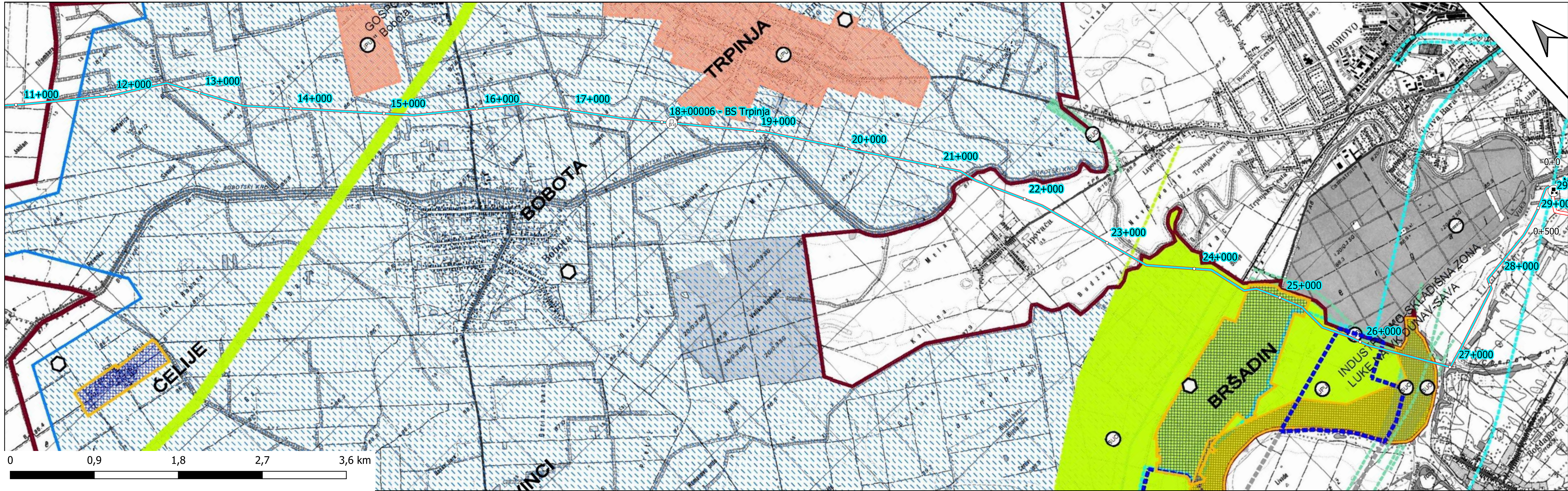
SPOMENIK DOMOVINSKOM RATU (u tijeku postupak registracije)

0. GRANICE

0.1. TERITORIJALNE I STATISTIČKE GRANICE

ŽUPANIJSKA GRANICA

GRANICA OPĆINE



Županija: Općina:		VUKOVARSKO-SRIJEMSKA ŽUPANIJA OPĆINA TRPINJA	
Naziv prostornog plana: III. IZMJENE I DOPUNE PROSTORNOG PLANA UREĐENJA OPĆINE TRPINJA			
Naziv kartografskog prikaza: PODRUČJA PRIMJENE POSEBNIH MJERA UREĐENJA I ZAŠTITE			
Broj kartografskog prikaza:		3B.	Mjerilo kartografskog prikaza:
			1 : 25 000
Odluka o izradi plana: "Službeni vjesnik" Vukovarsko-srijemske županije br. 25/18		Odluka predstavničkog tijela o donošenju plana : "Službeni vjesnik" Vukovarsko-srijemske županije br. 8/19	
Javna rasprava (datum objave): "Glas Slavonije", 13.05.2019. godine		Javni uvid održan od: 24.05.2019. do: 31.05.2019.	
Pečat tijela odgovornog za provođenje javne rasprave:		Odgovorna osoba za provođenje javne rasprave: MIROSLAV PALIĆ	
Mišljenje o usklađenosti s prostornim planom županije prema članku 107. Zakona o prostornom uređenju ("Narodne novine" br. 153/2013, 65/2017, 114/18, 138/19), broj mišljenja klasa: 350-02/19-01/30, urbroj: 2198/1-10-7-19-3 Datum: 04.07.2019.			
Pravna osoba/tijelo koje je izradilo plan:		Pečat pravne osobe koja je izradila plan:	Odgovorna osoba:
ZAVOD ZA PROSTORNO PLANIRANJE, d.d. OSIJEK		ZAVOD ZA PROSTORNO PLANIRANJE d.d. OSIJEK Vijenac Paje Kolarica 5a	KRUNOSLAV LIPIC, dipl.ing.arh.
Odgovorni voditelj:		KRUNOSLAV LIPIC, dipl.ing.arh.	
Stručni tim u izradi plana: 1. KRUNOSLAV LIPIC, dipl.ing.arh. 2. SANDA MILAS, dipl.ing.arh. 3. VLADO SUDAR, dipl.ing.grad. 4. STJEPAN STAKOR, dipl.ing.kult.tehn. 5. IVICA BUGARIĆ, dipl.ing.grad.		6. STOJAN STOJKOVIĆ, dipl.kur. 7. ALEKSANDRA KNEŽEVIĆ, grad.teh. 8. IVANA RADOLOVIĆ, grad.teh.vis	
Pečat predstavničkog tijela:		Predsjednik predstavničkog tijela: NIKOLA LAZIĆ	
Istovjetnost ovog prostornog plana s izvornikom potvrđava:		Pečat nadležnog tijela:	
ZAVOD ZA PROSTORNO PLANIRANJE d.d. OSIJEK 31000 OSIJEK VIJENAC PAJE KOLARICA 5a TEL: 031/225-100 FAX: 031/211-855 E-MAIL: zppo@zppo.hr			

Tumač oznaka

Planirani zahvat

Objekti na trasi plinovoda Osijek - Vukovar

MRS

Stacionaže

BS

Plinovod Osijek - Vukovar

4. PODRUČJA I DIJELOVI PRIMJENE
PLANSKIH MJERA ZAŠTITE

ZAHVAT POTREBNE PROVEDBE
PROCJENE UTJECAJA NA OKOLIŠ

PROMETNE GRADEVINE

ENERGETSKE GRADEVINE

PODRUČJA EKOLOŠKE MREŽE RH

PODRUČJA VAŽNA ZA DIVERZITET I STANIŠNE TIPOVE
TRPINJA HR2001045

3. PODRUČJA I DIJELOVI PRIMJENE
PLANSKIH MJERA ZAŠTITE

OBUHVAAT OBVEZNE
IZRADE PROSTORNOG PLANA

GRANICA OBUHVATA PROSTORNOG PLANA
VIŠENAMJENSKOG KANALA DUNAV-SAVA

URBANISTIČKI PLAN UREĐENJA

URBANISTIČKI PLAN UREĐENJA
INDUSTRIJSKO-SKLADIŠNE ZONE
LUKE NA VK DUNAV-SAVA

2. SANACIJA OŠTEĆENIH I
UGROŽENIH PODRUČJA

OŠTEĆENA SEOSKA
CJELINA - predikovanje

PODRUČJA I DIJELOVI
UGROŽENOG OKOLIŠA - VODOTOK

NAPUŠTENO ODLAGALIŠTE
OTPAD

0. GRANICE

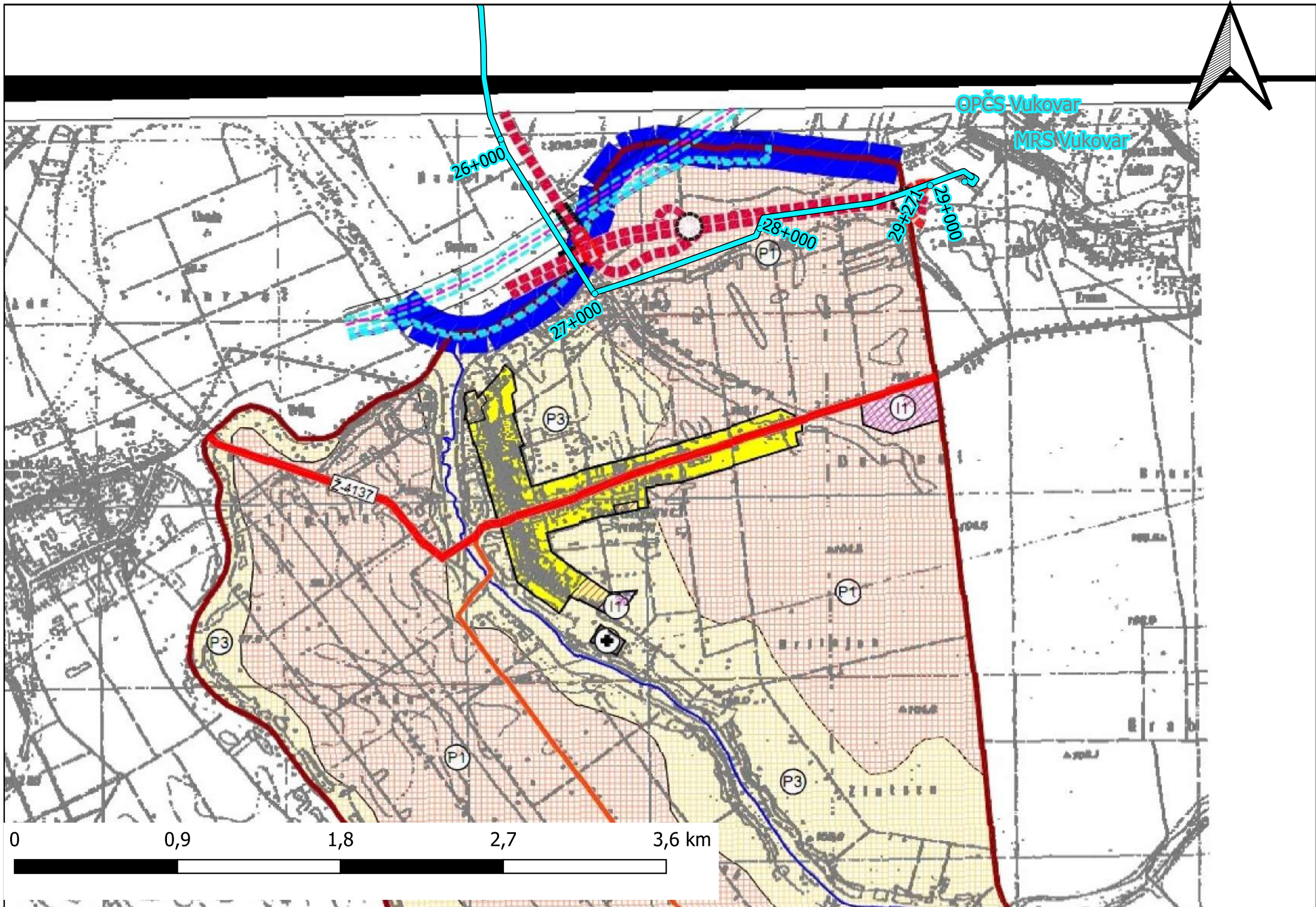
0.1. TERITORIJALNE I STATISTIČKE
GRANICE

ŽUPANIJSKA GRANICA

GRANICA OPĆINE

1. UREĐENJE ZEMLJIŠTA

HIDROMELIORACIJA



Županija: Općina:	VUKOVARSKO-SRIJEMSKA ŽUPANIJA OPĆINA BOGDANOVCI		
Naziv prostornog plana:	I. IZMJENE I DOPUNE PROSTORNOG PLANA UREĐENJA OPĆINE BOGDANOVCI		
Naziv kartografskog prikaza:	KORIŠTENJE I NAMJENA POVRŠINA PROSTORI ZA RAZVOJ I UREĐENJE		
Broj kartografskog prikaza:	1.1.	Mjerilo kartografskog prikaza:	1 : 25 000
Odluka o izradi plana:	Odluka predstavničkog tijela o donošenju plana :		
"Službeni vjesnik" Vukovarsko-srijemske županije broj 14/11. i 18/11.	"Službeni vjesnik" Vukovarsko-srijemske županije broj 13/12.		
Javna rasprava (datum objave):	Javni uvid održan od: 30.05.2012. do: 06.06.2012.		
"Službeni vjesnik" Vukovarsko-srijemske županije broj 4/12. od 26.04.2012.			
Pečat tijela odgovornog za provođenje javne rasprave:	Odgovorna osoba za provođenje javne rasprave:		
	MARIJAN GELO, dr.vet.med.		
Suglasnost na plan prema čl.58. Zakona o prostornom uređenju i gradnji (Narodne novine br.75/07.,38/09.,55/11.,96/11. i 50/12.; broj suglasnosti klasa: 350-02/12-01/13, ur.broj 2196/1-01-12-1 Datum: 20.11.2012.			
Pravna osoba/tijelo koje je izradilo plan:	Pečat pravne osobe koja je izradila plan:	Odgovorna osoba:	
ZAVOD ZA PROSTORNO PLANIRANJE, d.d. OSIJEK	ZAVOD ZA PROSTORNO PLANIRANJE d.d. OSIJEK, Vlasnik: Pava Kolarić 5a	KRUNOSLAV LIPIC, dipl.ing.arh.	
Odgovorni voditelj:	Vanessa Bolf, dipl.ing.arh. Ovlaštena arhitektica ZAVOD ZA PROSTORNO PLANIRANJE d.d. Osijek	VANESA BOLF, dipl.ing.arh.	
Stručni tim u izradi plana:			
1. VANESA BOLF, dipl.ing.arh. 2. SANDA MILAS, dipl.ing.arh. 3. VLADO SUDAR, dipl.ing.grad. 4. STJEPAN STAKOR, dipl.ing.kult.teh. 5. IVICA ĐUGARIĆ, dipl.ing.grad. 6. LJUBICA MAJCAN-KORKUTOVIĆ, dipl.turizam. 7. STOJAN STOJKOVIĆ, dipl.jur.		8. dr.sc.STIPAN PEMAVIN, dipl.oec. 9. ALEKSANDRA KNEŽEVIĆ, grad.teh. 10. 11. 12. 13. 14.	
Pečat predstavničkog tijela:		Predsjednik predstavničkog tijela:	
		MATO FILKOVAČ	
Istovjetnost ovog prostornog plana s izvornikom svjerdava:		Pečat nadležnog tijela:	

Tumač oznaka

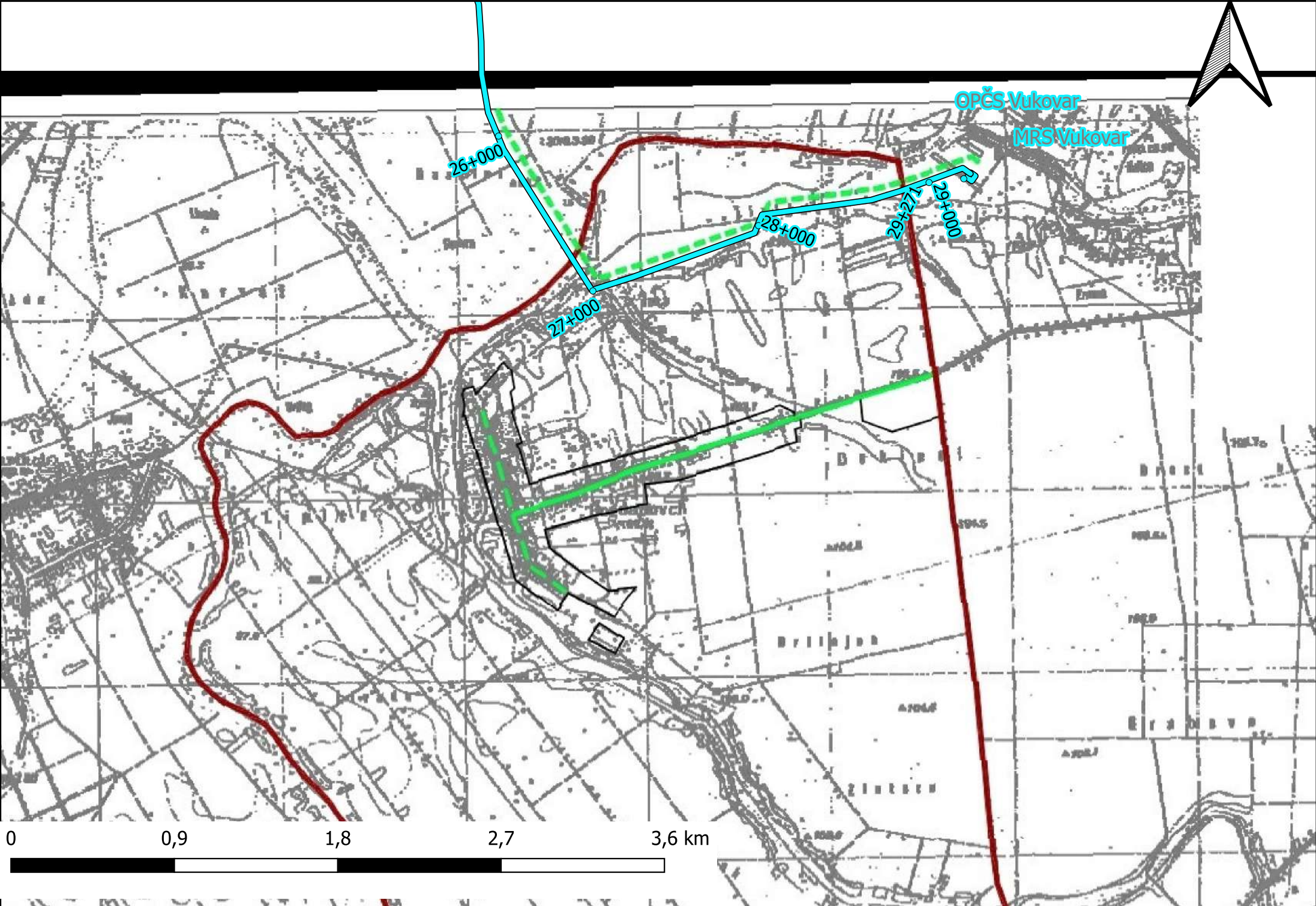
Planirani zahvat

- Stacionaže za plinovod Osijek - Vukovar
- Plinovod Osijek - Vukovar
- Os-Vuk-objekti-post

postojeće	planirano	TUMAČ ZNAKOVA
		GRANICE
		GRANICA OPĆINE - OBUHVAT PPUO-a
		RAZVOJ I UREĐENJE PROSTORA NASELJA
		IZGRAĐENI DIO GRAĐEVINSKOG PODRUČJA NASELJA
		NEIZGRAĐENI ALI UREĐENI DIO GR. PODRUČJA NASELJA
		GOSPODARSKA NAMJENA - IZGRAĐENI DIO GRAĐEVINSKOG PODRUČJA NASELJA
		GOSPODARSKA NAMJENA - NEIZGRAĐENI ALI UREĐENI DIO GRAĐEVINSKOG PODRUČJA NASELJA
		ŠPORTSKO-REKREACIJSKA NAMJENA - NEIZGRAĐENI ALI UREĐENI DIO GRAĐEVINSKOG PODRUČJA NASELJA
		GROBLJE - IZGRAĐENI DIO GRAĐEVINSKOG PODRUČJA NASELJA
		IZDOJENA GRAĐEVINSKA PODRUČJA IZVAN NASELJA
		GOSPODARSKA NAMJENA - NEIZGRAĐENI ALI UREĐENI DIO IZDOJENOG GRAD. PODRUČJA IZVAN NASELJA
		GOSPODARSKA ZONE "BOGDANOVCI"
		GROBLJE - IZGRAĐENI DIO IZDOJENOG GRAĐEVINSKOG PODRUČJA IZVAN NASELJA

postojeće	planirano	CESTOVNI PROMET
		BRZA CESTA
D-57		DRŽAVNA CESTA
Z-4150		ŽUPANIJSKA CESTA
L-46028		LOKALNA CESTA
		OSTALE ZNAČAJNIJE CESTE KOJE NISU RAZVRSTANE (NERAZVRSTANE CESTE)
		MOST
		DENIVELIRANI PRIJELAZ
		RASKRŠĆE U VIŠE RAZINA
		ZRAČNI PROMET
		LETJELIŠTE
		RUJEČNI PROMET
		VIŠENAMJENSKI KANAL DUNAV-SAVA
		POVRŠINE IZVAN NASELJA
		ZONA ZA REKREACIJU IZVAN GRAD. PODRUČJA NASELJA
		OSOBITO VRIJEDNO OBRADIVO TLO
		OSTALA OBRADIVA TLA
		ŠUMA GOSPODARSKO NAMJENE
		VODENE POVRŠINE
		ZAŠTITNA ZONA - zabrana građenja

dvokut-ecro.hr	
ZAŠTITA OKOLIŠA I ODRŽIVI RAZVOJ	
nositelj zahvata	DVOKUT - ECRO d. o. o., Trnjanska 37, 10 000 Zagreb
naziv dokumenta	Elaborat usklađenosti s Prostornim Planom za Studiju utjecaja na okoliš plinovod Osijek - Vukovar
naziv priloga	Planirani zahvat na podlozi PPUO Bogdanovci - 1 - Prostori za razvoj i uređenje
izvor podloge	I. Izmjene i dopune PPUO Bogdanovci - 1 - Prostori za razvoj i uređenje
voditelj izrade	Ivan Juratek, mag. prosp. arh.
nacrt izradio	Nikola Geršak, bacc. ing. silv.
mjerilo	1 : 25 000
datum	listopad 2021.
broj priloga	27



Županija: VUKOVARSKO-SRIJEMSKA ŽUPANIJA Općina: OPĆINA BOGDANOVCI		
Naziv prostornog plana: I. IZMJENE I DOPUNE PROSTORNOG PLANA UREĐENJA OPĆINE BOGDANOVCI		
Naziv kartografskog prikaza: INFRASTRUKTURNI SUSTAVI I MREŽE PROIZVODNJA I CIJEVNI TRANSPORT NAFTE I PLINA		
Broj kartografskog prikaza:	2.3.	Mjerilo kartografskog prikaza: 1 : 25 000
Odluka o izradi plana: "Službeni vjesnik" Vukovarsko-srijemske županije broj 14/11. i 18/11.		Odluka predstavničkog tijela o donošenju plana : "Službeni vjesnik" Vukovarsko-srijemske županije broj 13/12.
Javna rasprava (datum objave) : "Službeni vjesnik" Vukovarsko-srijemske županije broj 4/12. od 26.04.2012.		Javni uvid održan od: 30.05.2012. do: 06.06.2012.
Pečat tijela odgovornog za provođenje javne rasprave:		Odgovorna osoba za provođenje javne rasprave: MARIJAN GELO, dr.vet.med.
Suglasnost na plan prema čl.98. Zakona o prostornom uređenju i gradnji ("Narodne novine" br.78/07.,38/08.,55/11.,90/11. i 50/12.) broj suglasnosti klasa: 350-02/12-01/13, ur.broj: 2198/1-01-12-1 Datum: 20.11.2012.		
Pravna osoba/tijelo koje je izradilo plan: ZAVOD ZA PROSTORNO PLANIRANJE, d.d. OSIJEK	Pečat pravne osobe koja je izradila plan:	Odgovorna osoba: KRUNOSLAV LIPIĆ, dipl.ing.arh.
Odgovorni voditelj: VANESA BOLF, dipl.ing.arh.		
Stručni tim u izradi plana: 1. VANESA BOLF, dipl.ing.arh. 2. SANDA MILAS, dipl.ing.arh. 3. VLADO SUDAR, dipl.ing.grad. 4. STJEPAN STAKOR, dipl.ing.kult.teh. 5. MICA BUGARIĆ, dipl.ing.grad. 6. LJUBICA MAJČAN-KORKUTOVIĆ, dipl.turizm. 7. STOJAN STOJKOVIĆ, dipl.kur. 8. dr.sc.STIPAN PEHAVIN, dipl.oec. 9. ALEKSANDRA KNEŽEVIĆ, grad.teh. 10. 11. 12. 13. 14.		
Pečat predstavničkog tijela:		Predsjednik predstavničkog tijela: MATO FILKOVAC
Istovjetnost ovog prostornog plana s izvornikom ovjerava:		Pečat nadležnog tijela:

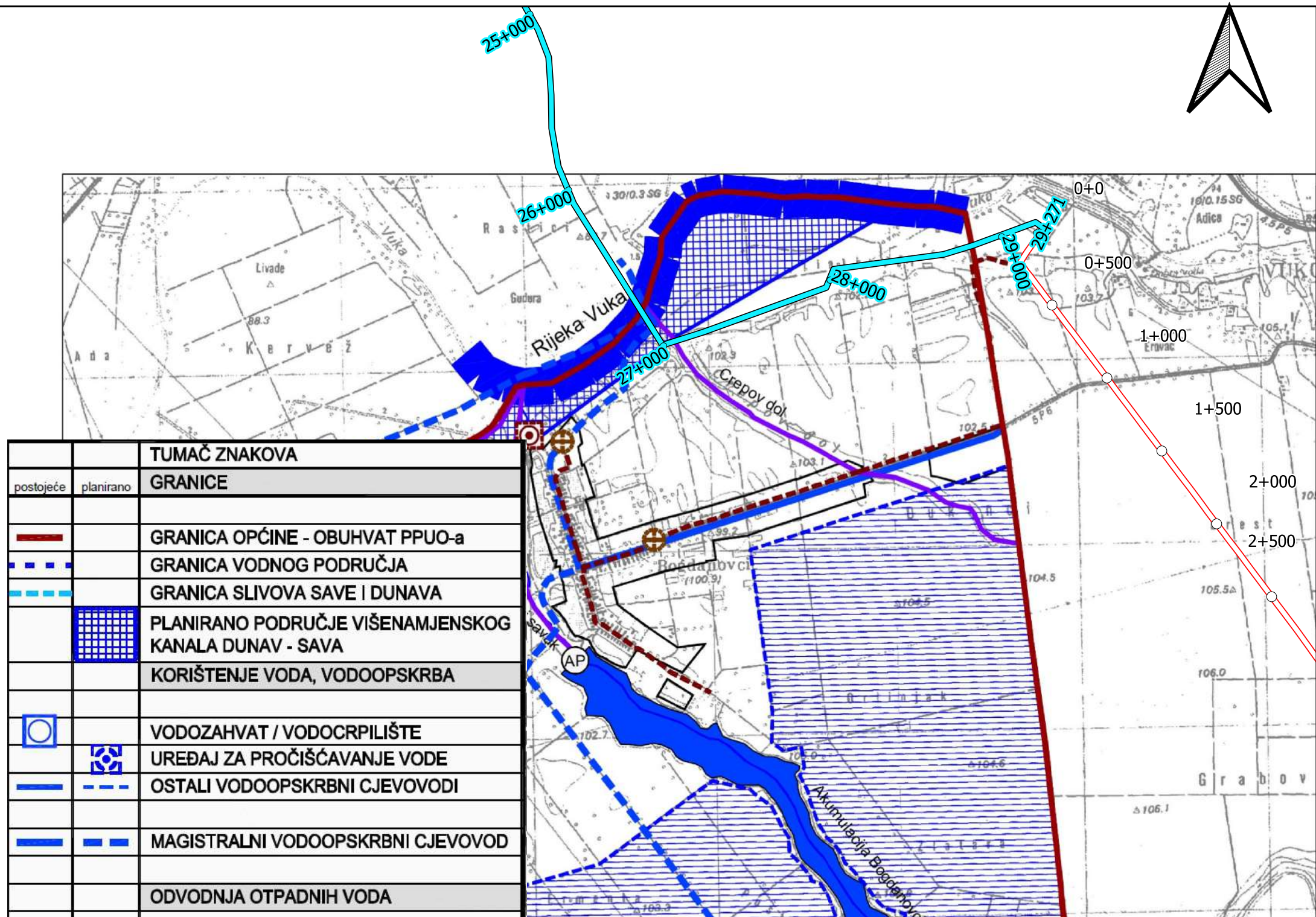
Tumač oznaka

Planirani zahvat

- Stacionaže za plinovod Osijek - Vukovar
- Plinovod Osijek - Vukovar
- Os-Vuk-objekti-post

TUMAČ ZNAKOVA		
postojeće	planirano	GRANICE
		GRANICA OPĆINE - OBUHVAT PPUO-a
		PROIZVODNJA I CIJEVNI TRANSPORT NAFTE I PLINA
		MAGISTRALNI NAFTOVOD ZA MEĐUNARODNI TRANSPORT
		MAGISTRALNI PLINOVOD ZA MEĐUNARODNI TRANSPORT
		LOKALNI PLINOVOD

dvokut-ecro.hr	
ZAŠTITA OKOLIŠA I ODRŽIVI RAZVOJ	
nositelj zahvata	DVOKUT - ECRO d. o. o., Trnjanska 37, 10 000 Zagreb
naziv dokumenta	Elaborat usklađenosti s Prostornim Planom za Studiju utjecaja na okoliš plinovod Osijek - Vukovar
naziv priloga	Planirani zahvat na podlozi PPUO Bogdanovci - 2.3 - Proizvodnja i cijevni transport nafte i plina
izvor podloge	I. Izmjene i dopune PPUO Bogdanovci - 2.3 - Proizvodnja i cijevni transport nafte i plina
voditelj izrade	Ivan Juratek, mag. prosp. arh.
nacrt izradio	Nikola Geršak, bacc. ing. silv.
mjerilo	1 : 25 000
datum	listopad 2021.
broj priloga	28

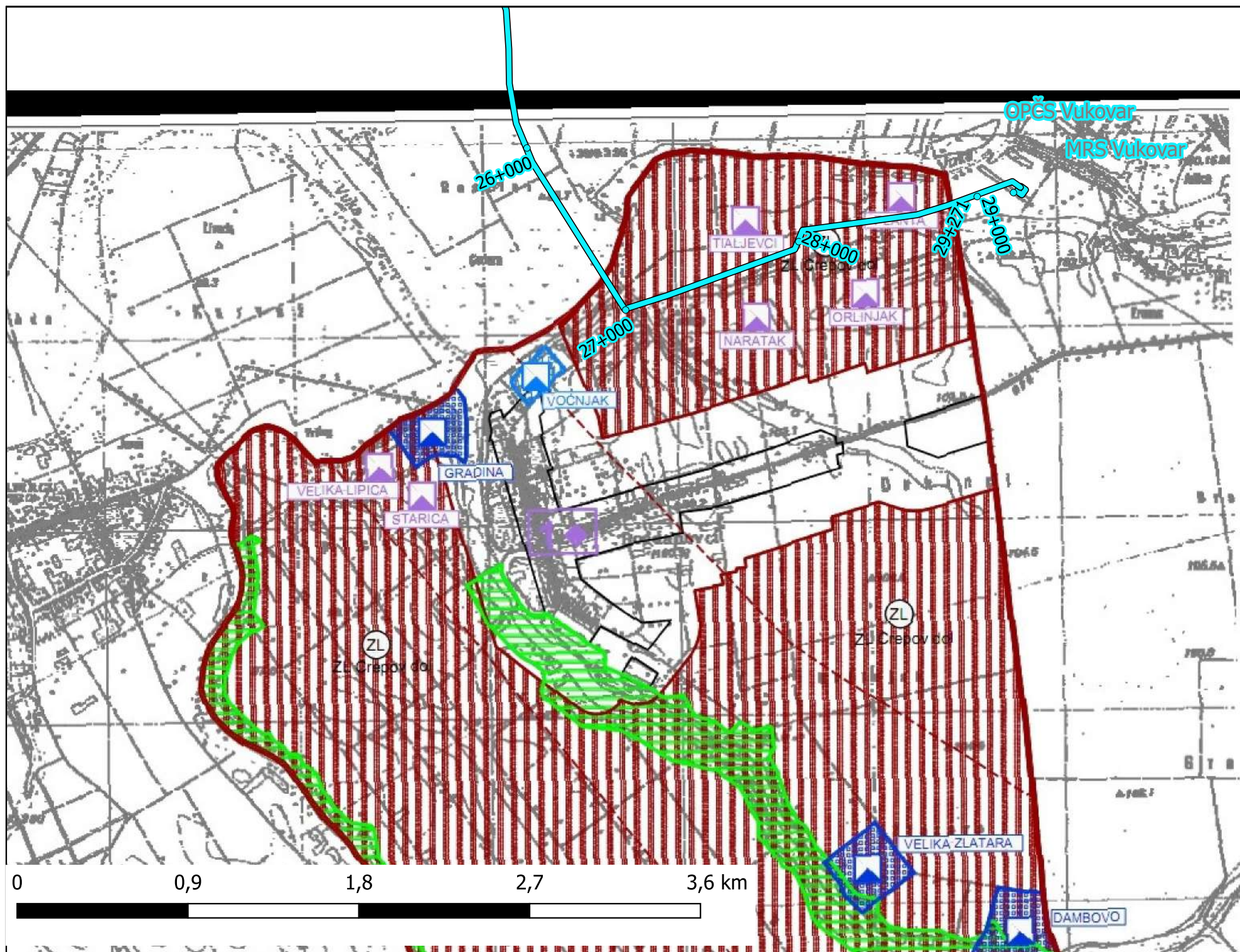


TUMAČ ZNAKOVA		
postojeće	planirano	GRANICE
		GRANICA OPĆINE - OBUHVAT PPUO-a
		GRANICA VODNOG PODRUČJA
		GRANICA SLIVOVA SAVE I DUNAVA
		PLANIRANO PODRUČJE VIŠENAMJENSKOG KANALA DUNAV - SAVA
		KORIŠTENJE VODA, VODOOPSKRBA
		VODOZAHVAT / VODOCRPILIŠTE
		UREĐAJ ZA PROČIŠĆAVANJE VODE
		OSTALI VODOOPSKRBNI CJEVOVODI
		MAGISTRALNI VODOOPSKRBNI CJEVOVOD
		ODVODNJA OTPADNIH VODA
		UREĐAJ ZA PROČIŠĆAVANJE OTPADNIH VODA
		AKUMULACIJA za obranu od poplava - AP
		BUJIČNI VODOTOCI
		OSNOVNA KANALSKA MREŽA
		NAVODNJAVANJE

Tumač oznaka	
Planirani zahvat	
	Stacionaže za plinovod Osijek - Vukovar
	Plinovod Osijek - Vukovar
Nije dio ovog zahvata	
	Stacionaže za plinovod Vukovar - Negoslavci
	Objekti na trasi plinovoda Vukovar - Negoslavci
	Plinovod Vukovar - Negoslavci



nositelj zahvata		DVOKUT - ECRO d. o. o., Trnjanska 37, 10 000 Zagreb	
naziv dokumenta		Elaborat usklađenosti s Prostornim Planom za Studiju utjecaja na okoliš plinovod Osijek - Vukovar	
naziv priloga		Planirani zahvat na podlozi PPUO Bogdanovci - 2.5 - Vodno gospodarstvo	
izvor podloge		II. Izmjene i dopune PPUO Bogdanovci - 2.5 - Vodno gospodarstvo	
voditelj izrade		Ivan Juratek, mag. prosp. arh.	
nacrt izradio		Nikola Geršak, bacc. ing. silv., mag. oecol.	
mjerilo		1 : 25 000	datum prosinac 2022. broj priloga 28A



Županija:	VUKOVARSKO-SRIJEMSKA ŽUPANIJA		
Općina:	OPĆINA BOGDANOVCI		
Naziv prostornog plana:	I. IZMJENE I DOPUNE PROSTORNOG PLANA UREĐENJA OPĆINE BOGDANOVCI		
Naziv kartografskog prikaza:	UVJETI KORIŠTENJA I ZAŠTITE PROSTORA UVJETI KORIŠTENJA I ZAŠTITE PROSTORA		
Broj kartografskog prikaza:	3.1.	Mjerilo kartografskog prikaza:	1 : 25 000
Odluka o izradi plana:	Odluka predstavničkog tijela o donošenju plana :		
"Službeni vjesnik" Vukovarsko-srijemske županije broj 14/11. i 18/11.	"Službeni vjesnik" Vukovarsko-srijemske županije broj 13/12.		
Javna rasprava (datum objave) :	Javni uvid održan		
"Službeni vjesnik" Vukovarsko-srijemske županije broj 4/12. od 25.04.2012.	od: 30.05.2012. do: 06.06.2012.		
Pečat tijela odgovornog za provođenje javne rasprave:	Odgovorna osoba za provođenje javne rasprave:		
Suglasnost na plan prema čl.98. Zakona o prostornom uređenju i gradnji ("Narodne novine" br.76/07.,38/09.,55/11.,90/11. i 50/12.) broj suglasnosti klasa: 350-02/12-01/13, ur.broj: 2196/1-01-12-1		Datum: 20.11.2012.	
Pravna osoba/tijelo koje je izradilo plan:	Pečat pravne osobe koja je izradila plan:	Odgovorna osoba:	
ZAVOD ZA PROSTORNO PLANIRANJE, d.d. OSIJEK			
Odgovorni voditelj:	Vanessa Bolif dpl. ing. arh. Dijelovna priključnica ZAVOD ZA PROSTORNO PLANIRANJE D.O.O. Osijek	 A 3325 VANESA BOLIF, dipl.ing.arh.	
Stručni tim u izradi plana:			
1. VANESA BOLIF, dipl.ing.arh.		8. dr.sc.STIPAN PENAVIN, dipl.oec.	
2. SANDA MILAS, dipl.ing.arh.		9. ALEKSANDRA KNEŽEVIĆ, građ.teh.	
3. VLADO SUDAR, dipl.ing.građ.		10.	
4. STJEPAN STAKOR, dipl.ing.kult.teh.		11.	
5. IVICA BUGARIĆ, dipl.ing.građ.		12.	
6. LJUBICA MAJCAN-KORKUTOVIĆ, dipl.turizm.		13.	
7. STOJAN STOJKOVIĆ, dipl.iur.		14.	
Pečat predstavničkog tijela:		Predsjednik predstavničkog tijela:	
Istovjetnost ovog prostornog plana s izvornikom ovjerava:		Pečat nadležnog tijela:	

Tumač oznaka

Planirani zahvat

- Stacionaže za plinovod Osijek - Vukovar
- Plinovod Osijek - Vukovar
- Os-Vuk-objekti-post

	EVIDENTIRANA KULTURNA DOBRA
	ARHEOLOŠKA BAŠTINA
	ARHEOLOŠKO NALAZIŠTE
	MEMORIJALNA BAŠTINA
	SPOMEN OBJEKT
	ETNOLOŠKA BAŠTINA
	ETNOLOŠKA GRAĐEVINA
	KRAJOBRAZ
	OSOBITO VRIJEDAN PREDJEL
	- prirodni krajobraz
	TLO
	SEIZMOTEKTONSKI AKTIVNO PODRUČJE
	- aktivni i pasivni rasjedi
	LOVIŠTE I UZGAJALIŠTE DIVLJAČI
	DL - državna lovišta, ZL - zajednička lovišta

	TUMAČ ZNAKOVA
	GRANICE
	GRANICA OPĆINE - OBUHVAT PPUO-a
	ZAŠTIĆENA (REGISTRIRANA) KULTURNA DOBRA
	ARHEOLOŠKA BAŠTINA
	ARHEOLOŠKO NALAZIŠTE
	PREVENTIVNO ZAŠTIĆENA KULTURNA DOBRA
	ARHEOLOŠKA BAŠTINA
	ARHEOLOŠKO NALAZIŠTE
	POVIJESNI SKLOP I GRAĐEVINA
	SAKRALNA GRAĐEVINA



dvokut-ecro.hr

ZAŠTITA OKOLIŠA I ODRŽIVI RAZVOJ

nositelj zahvata | DVOKUT - ECRO d. o. o., Trnjanska 37, 10 000 Zagreb

naziv dokumenta | Elaborat usklađenosti s Prostornim Planom za Studiju utjecaja na okoliš plinovod Osijek - Vukovar

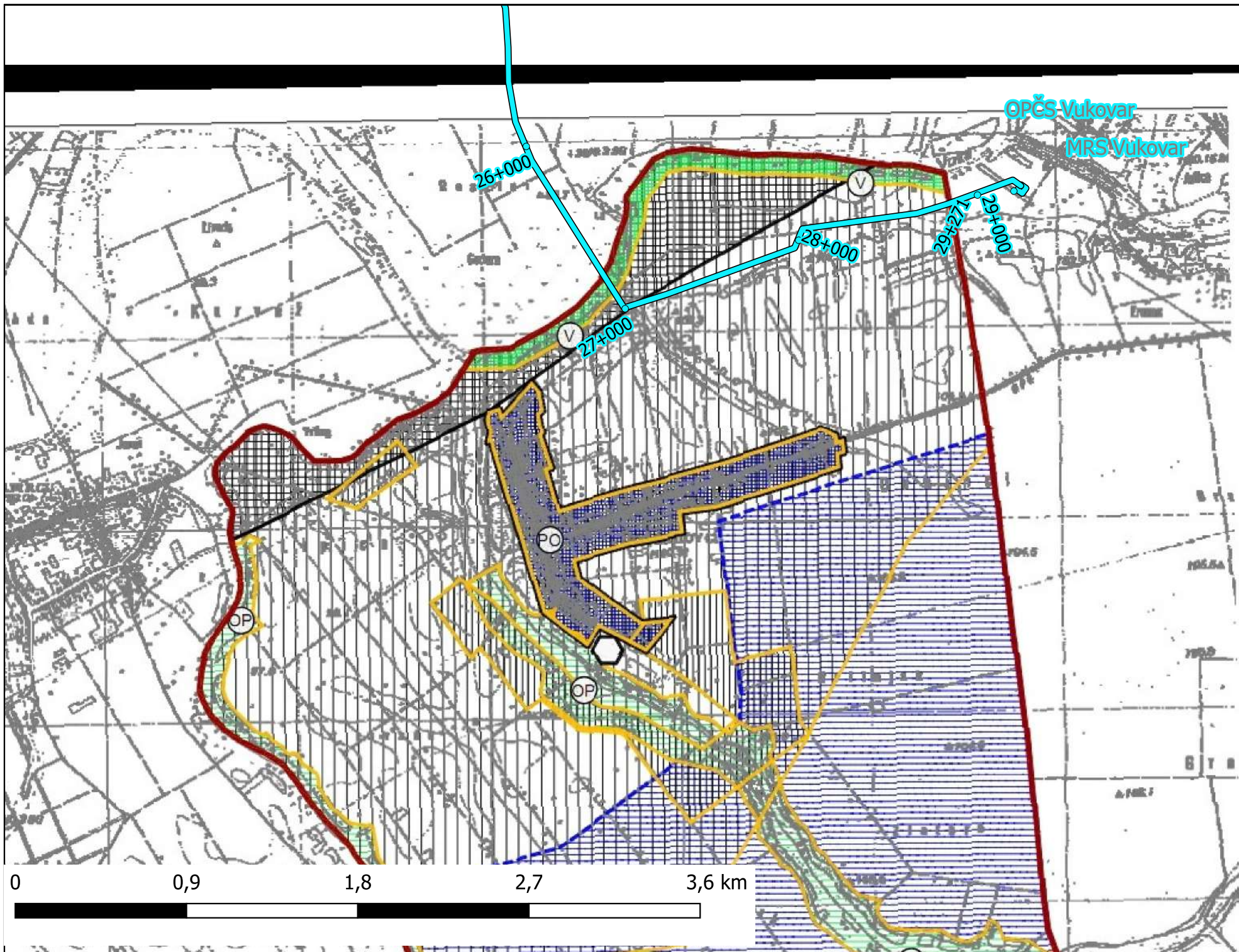
naziv priloga | Planirani zahvat na podlozi PPUO Bogdanovci - 3.1 - Uvjeti korištenja i zaštite prostora

izvor podloge | I. Izmjene i dopune PPUO Bogdanovci - 3.1 - Uvjeti korištenja i zaštite prostora

voditelj izrade | Ivan Juratek, mag. prosp. arh.

nacrt izradio | Nikola Geršak, bacc. ing. silv.

mjerilo | 1 : 25 000 | **datum** | listopad 2021. | **broj priloga** | 29



Županija:	VUKOVARSKO-SRIJEMSKA ŽUPANIJA		
Općina:	OPĆINA BOGDANOVCI		
Naziv prostornog plana:	I. IZMJENE I DOPUNE PROSTORNOG PLANA UREĐENJA OPĆINE BOGDANOVCI		
Naziv kartografskog prikaza:	UVJETI KORIŠTENJA I ZAŠTITE PROSTORA PODRUČJA PRIMJENE POSEBNIH MJERA UREĐENJA I ZAŠTITE		
Broj kartografskog prikaza:	3.2.	Mjerilo kartografskog prikaza:	1 : 25 000
Odluka o izradi plana:	Odluka predstavničkog tijela o donošenju plana :		
"Službeni vjesnik" Vukovarsko-srijemske županije broj 14/11. i 18/11.	"Službeni vjesnik" Vukovarsko-srijemske županije broj 13/12.		
Javna rasprava (datum objave) :	Javni uvid održan od: 30.05.2012. do: 06.06.2012.		
"Službeni vjesnik" Vukovarsko-srijemske županije broj 4/12. od 28.04.2012.	Pečat tijela odgovornog za provođenje javne rasprave:		
Suglasnost na plan prema čl.98. Zakona o prostornom uređenju i gradnji "Narodne novine" br.76/07,38/09,55/11,96/11,150/12, broj suglasnosti klasa: 350-02/12-01/13, ur.broj: 2196/1-01-12-1		Datum: 20.11.2012.	
Pravna osoba/tijelo koje je izradilo plan:	Pečat pravne osobe koja je izradila plan:	Odgovorna osoba:	
ZAVID ZA PROSTORNO PLANIRANJE, d.d. OSIJEK	ZAVID ZA PROSTORNO PLANIRANJE, d.d. OSIJEK	KRUNOSLAV LIPIĆ, dipl.ing.arh.	
Odgovorni voditelj:	Vanessa Bolf, dipl.ing.arh., Društvena arhitektica, ZAVID ZA PROSTORNO PLANIRANJE d.d., Osijek	VANESA BOLF, dipl.ing.arh.	
Stručni tim u izradi plana:			
1. VANESA BOLF, dipl.ing.arh.		8. dr.sc.STIPAN PENAVIN, dipl.oec.	
2. SANDA MILAS, dipl.ing.arh.		9. ALEKSANDRA KNEŽEVIĆ, građ.teh.	
3. VLADO SUDAR, dipl.ing.građ.		10.	
4. STJEPAN STAKOR, dipl.ing.kult.teh.		11.	
5. IVICA BUGARIĆ, dipl.ing.građ.		12.	
6. LJUBICA MAJCAN-KORKUTOVIĆ, dipl.turizm.		13.	
7. STOJAN STOJKOVIĆ, dipl.jur.		14.	
Pečat predstavničkog tijela:	Predsjednik predstavničkog tijela:		
	MATO FILKOVAC		
Istovjetnost ovog prostornog plana s izvornikom ovjerava:	Pečat nadležnog tijela:		

Tumač oznaka

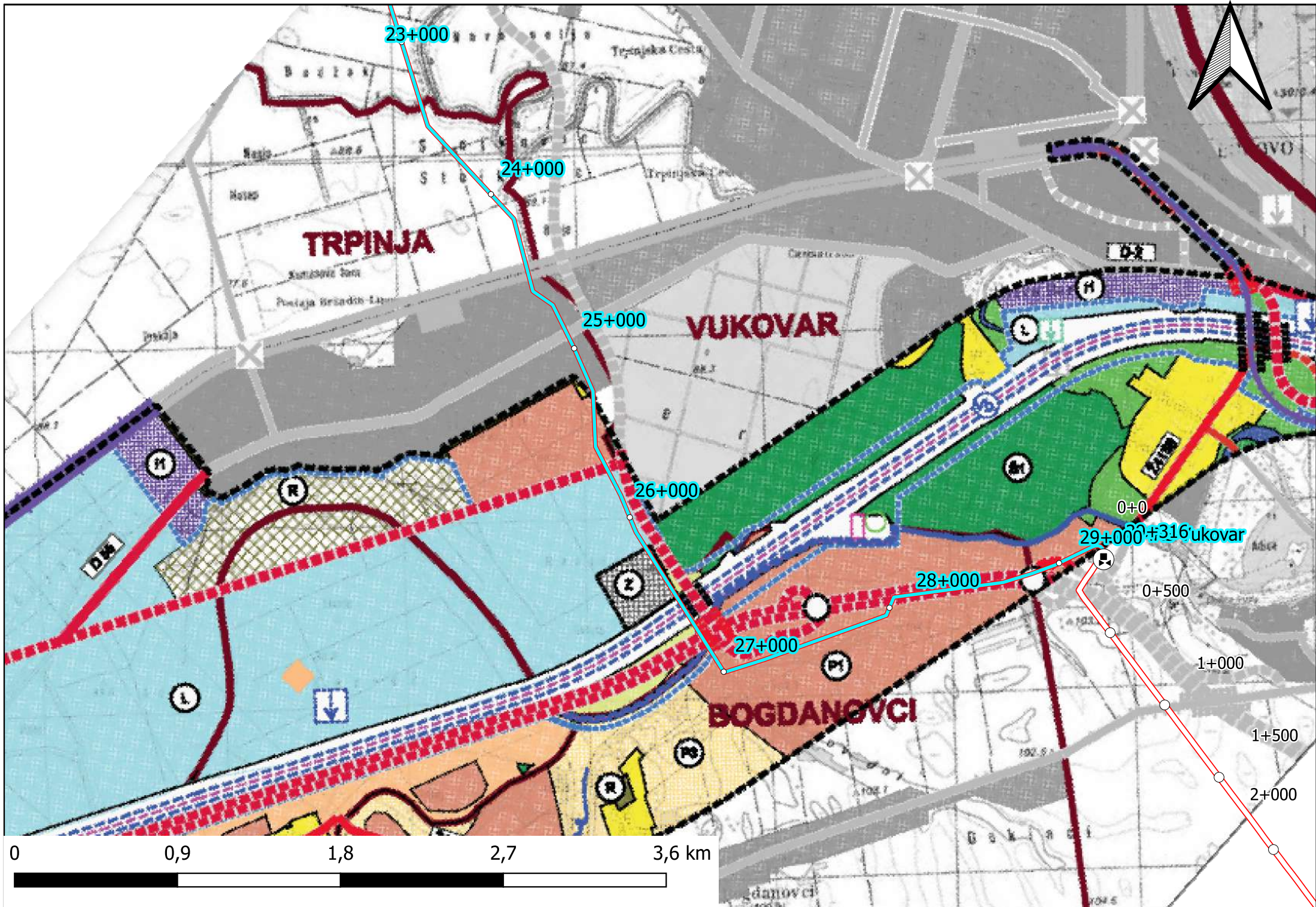
Planirani zahvat

- Stacionaže za plinovod Osijek - Vukovar
- Plinovod Osijek - Vukovar
- Os-Vuk-objekti-post

	PODRUČJA CJELINE I DIJELOVI UGROŽENOG OKOLIŠA vode -V
	NAPUŠTENO ODLAGALIŠTE OTPADA
	PODRUČJE MINA
	PODRUČJE MINA - pojačana opasnost
	PODRUČJA PRIMJENE PLANSKIH MJERA ZAŠTITE
	OBUHVAT OBAVEZNE IZRADE PROSTORNOG PLANA (UPU)
	OBUHVAT OBAVEZNE IZRADE PROSTORNOG PLANA PODRUČJA POSEBNIH OBILJEŽJA - VKDS
	ZAŠTITNA ZONA - zabrana građenja

postojeće	planirano	TUMAČ ZNAKOVA
		GRANICE
		GRANICA OPĆINE - OBUHVAT PPUO-a
		UREĐENJE ZEMLJIŠTA
		NAVODNJAVANJE
		PODRUČJA POSEBNIH OGRANIČENJA U KORIŠTENJU
		VODONOSNO PODRUČJE
		OŠTEĆENI PRIRODNI KRAJOBRAZ oplemenjivanje - OP
		OŠTEĆENA GRADSKA I SEOSKA CJELINA preoblikovanje - PO

		dvokut-ecro.hr	
ZAŠTITA OKOLIŠA I ODRŽIVI RAZVOJ			
nositelj zahvata	DVOKUT - ECRO d. o. o., Trnjanska 37, 10 000 Zagreb		
naziv dokumenta	Elaborat usklađenosti s Prostornim Planom za Studiju utjecaja na okoliš plinovod Osijek - Vukovar		
naziv priloga	Planirani zahvat na podlozi PPUO Bogdanovci - 3.2 - Područja primjene posebnih mjera uređenja i zaštite		
izvor podloge	I. Izmjene i dopune PPUO Bogdanovci - 3.2 - Područja primjene posebnih mjera uređenja i zaštite		
voditelj izrade	Ivan Juratek, mag. prosp. arh.		
nacrt izradio	Nikola Geršak, bacc. ing. silv.		
mjerilo	1 : 25 000	datum	listopad 2021.
		broj priloga	30



<div><div></div><div>REPUBLIKA HRVATSKA</div></div>			
Naziv prostornog plana:		PROSTORNI PLAN PODRUČJA POSEBNIH OBILJEŽJA VIŠENAMJENSKOG KANALA DUNAV-SAVA	
Naziv kartografskog prikaza:		KORIŠTENJE I NAMJENA PROSTORA	
Broj kartografskog prikaza:		1.	Mjerilo kartografskog prikaza: 1 : 25.000
Osnova za izradu Plana:		Odluka Hrvatskog sabora o donošenju Plana: Narodne novine br.121/11, od 28.10.2011.	
ZAKON O PROSTORNOM UREĐENJU I GRADNJI Narodne novine br. 79/2007, 39/2008, 55/2011, 180/11, STRATEGIJA I PROGRAM PROSTORNOG UREĐENJA REPUBLIKE HRVATSKE Narodne novine br. 60/09.		Odluka Hrvatskog sabora o donošenju Plana: Narodne novine br.121/11, od 28.10.2011.	
Javna rasprava (datum objave): 30.04. / 01.05. 2007.		Ponovna javna rasprava (datum objave): 15.08. 2011.	Javni uvid odbran (od: 8. rujna 2007. do: 11. lipnja 2007.)
Pačet tijela odgovornog za provođenje javne rasprave:		Odgovorne osobe za provođenje javne rasprave:	
MINISTARSTVO ZAŠTITE OKOLIŠA, PROSTORNOG UREĐENJA I GRADITELJSTVA		Pačet:	ZAVID ZA PROSTORNO PLANIRANJE Ravnatelj zavoda: Antun Peunović, dipl. ing. arh.
Pravna osoba / tijelo koje je ZAVID ZA PROSTORNO PLANIRANJE d.d. OSJEK		Pačet pravne osobe koje je izradila Plan:	ZAVID ZA PROSTORNO PLANIRANJE d.d. OSJEK Direktor zavoda: Krunoslav Lipić, dipl. ing. arh.
MINISTARSTVO ZAŠTITE OKOLIŠA, PROSTORNOG UREĐENJA I GRADITELJSTVA		Pačet:	Koordinator Plana: Mirjana Turnšek, dipl. ing. arh.
ZAVID ZA PROSTORNO PLANIRANJE d.d. OSJEK		Pačet:	Odgovorni voditelj Plana: Sandra Horvat, dipl. ing. arh.
Stručni tim u izradi Plana: MINISTARSTVO ZAŠTITE OKOLIŠA, PROSTORNOG UREĐENJA I GRADITELJSTVA 1. Antun Peunović, dipl. ing. arh. 2. Mirjana Turnšek, dipl. ing. arh. 3. Vjekoslav Dumić, dipl. ing. arh.		Stručni tim u izradi Plana: 1. Krunoslav Lipić, dipl. ing. arh. 2. Zvonimir Tucaković, dipl. ing. arh. 3. Mirjana Peunović, dipl. ing. arh. 4. Stjepan Stokor, dipl. ing. iust. tehn. 5. Ljubica Meštan-Korunović, dipl. iust. tehn. 6. Miro Bugarčić, dipl. ing. grad. 7. Sandra Milas, dipl. ing. arh. 8. Miro Strehinčić, dipl. ing. stroj. 9. Tomislav Fiala, grad. iust. iust. rje.	
Pačet Hrvatskog sabora:		Predsjednik Hrvatskog sabora: Luka Bešlić	
Izvođenost ovog prostornog plana s izvornikom odjave:		Pačet Hrvatskog sabora:	

Tumač oznaka

Planirani zahvat

Objekti na trasi plinovoda Osijek - Vukovar

- MRS
- Stacionaže
- Plinovod Osijek - Vukovar

Nije dio ovog zahvata

- Stacionaže za plinovod Vukovar - Negotslavci
- Objekti na trasi plinovoda Vukovar - Negotslavci
- Plinovod Vukovar - Negotslavci

1. PROSTORI I POVRŠINE ZA RAZVOJ I UREĐENJE

1.1. PROSTORI ZA RAZVOJ I UREĐENJE NASELJA

PROSTOR ZA RAZVOJ NASELJA

1.2. PROSTORI ZA RAZVOJ I UREĐENJE IZDOJENIH DIJELOVA NASELJA

POVREMENO STANOVANJE

1.3. PROSTORI ZA RAZVOJ I UREĐENJE POVRŠINA IZVAN NASELJA

PROSTOR LUKE I PRISTANIŠTA

GOSPODARSKA NAMJENA

PROIZVODNO-POSLOVNA

PROSTOR PRETEŽITO ŠPORTSKO-REKREACIJSKE NAMJENE

POVRŠINE ZA ISKORIŠTAVANJE MINERALNIH SIROVINA E3-otopila

GROBLJE

ODLAGALIŠTE OTPADA OK-komunalni otpad OI-ostali otpad

GRADJEVINA ZA BIOLOŠKU I TERMIČKU OBRADU OTPADA

2. VODE

VODOTOK

SPOJNI KANAL

3. DEPONJE ISKOPANOG MATERIJALA

VEĆE DEPONJE ZEMLJE

VEĆI NASIP ZA DEPONIRANJE ZEMLJE

ODLAGALIŠTE PIJESKA

4. PROMET

4.1. CESTOVNI PROMET

AUTOCESTA

BRZA CESTA

OSTALE DRŽAVNE CESTE

ŽUPANIJSKA CESTA

LOKALNA CESTA

OSTALE CESTE KOJE NISU RAZVRSTANE

RASKRŠĆE CESTE U DVIJE RAZINE

DENIVELIRANI PRIELAZ

MOST

PJEŠAČKO-BIKLISTIČKI MOST

0. GRANICE

0.1. TERITORIJALNE I STATISTIČKE GRANICE

DRŽAVNA GRANICA

ŽUPANIJSKA GRANICA

GRANICA OPĆINE / GRADA

0.2. GRANICE OBUHVATA PLANA I PROSTORNIH CJELINA

GRANICA OBUHVATA PROSTORNOG PLANA VIŠENAMJENSKOG KANALA DUNAV-SAVA

GRANICA ZONE ZAHVATA VIŠENAMJENSKOG KANALA DUNAV-SAVA

GRANICA KORIDORA VIŠENAMJENSKOG KANALA DUNAV-SAVA

1.4. OSTALI PROSTORI ZA RAZVOJ I UREĐENJE POVRŠINA IZVAN NASELJA

OSOBITO VRIJEDNO OBRADIVO TLO

VRIJEDNO OBRADIVO TLO

OSTALA OBRADIVA TLA

GOSPODARSKA ŠUMA

ZAŠTITNA ŠUMA

ŠUMA POSEBNE NAMJENE

OSTALO POLJOPRIVREDNO TLO, ŠUME I ŠUMSKO ZEMLJIŠTE



dvokut-ecro.hr

ZAŠTITA OKOLIŠA I ODRŽIVI RAZVOJ

nositelj zahvata | DVOKUT - ECRO d. o. o., Trnjanska 37, 10 000 Zagreb

naziv dokumenta | Elaborat usklađenosti s Prostornim Planom za Studiju utjecaja na okoliš plinovod Osijek - Vukovar

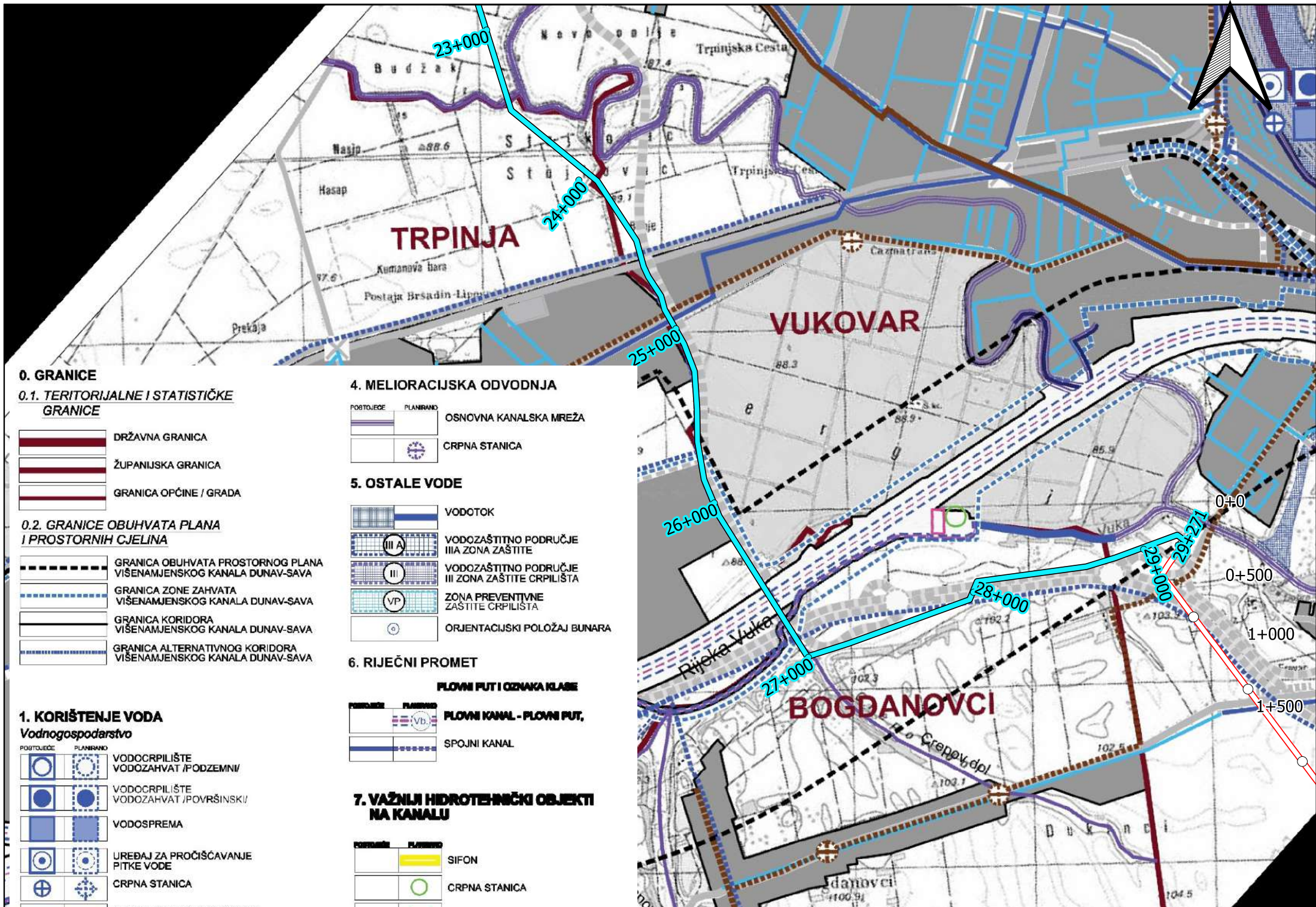
naziv priloga | Planirani zahvat na podlozi PPPPO VK Dunav-Sava - 1. Korištenje i namjena prostora

izvor podloge | PPPPO VK Dunav-Sava - 1. Korištenje i namjena prostora, Ministarstvo prostornog uređenja, graditeljstva i državne imovine

voditelj izrade | Ivan Juratek, mag. prosp. arh.

nacrt izradio | Nikola Geršak, bacc. ing. silv.

mjerilo | 1 : 25 000 datum | listopad 2021. broj priloga | 31



0. GRANICE

0.1. TERITORIJALNE I STATISTIČKE GRANICE

	DRŽAVNA GRANICA
	ŽUPANIJSKA GRANICA
	GRANICA OPĆINE / GRADA

0.2. GRANICE OBUHVATA PLANA I PROSTORNIH CJELINA

	GRANICA OBUHVATA PROSTORNOG PLANA VIŠENAMJENSKOG KANALA DUNAV-SAVA
	GRANICA ZONE ZAHVATA VIŠENAMJENSKOG KANALA DUNAV-SAVA
	GRANICA KORIDORA VIŠENAMJENSKOG KANALA DUNAV-SAVA
	GRANICA ALTERNATIVNOG KORIDORA VIŠENAMJENSKOG KANALA DUNAV-SAVA

1. KORIŠTENJE VODA

Vodnogospodarstvo

	VODOCRPILIŠTE
	VODOZAHVAT /PODZEMNI/
	VODOCRPILIŠTE
	VODOZAHVAT /POVRŠINSKI/
	VODOSPREMA
	UREĐAJ ZA PROČIŠĆAVANJE PITKE VODE
	CRPNA STANICA
	MAGISTRALNI VODOOPSKRBNI CJEVOVOD
	OSTALI GLAVNI VODOOPSKRBNI CJEVOVODI

2. ODVODNJA OTPADNIH VODA

	UREĐAJ ZA PROČIŠĆAVANJE
	ISPUST
	CRPNA STANICA
	GLAVNI KOLEKTOR
	TLAČNI DOVODNI KANAL
	OSTALI GLAVNI DOVODNI KANALI

3. UREĐENJE VODOTOKA I VODA

	AKUMULACIJA
	AP - za obranu od poplava
	NASIP / OBALOUTVRDA
	BRANA
	BN - nesuta
	BUJICE

4. MELIORACIJSKA ODVODNJA

	POSTOJEĆE	PLANIRANO	OSNOVNA KANALSKA MREŽA
			CRPNA STANICA

5. OSTALE VODE

	VODOTOK
	VODOZAŠTITNO PODRUČJE IIIA ZONA ZAŠTITE
	VODOZAŠTITNO PODRUČJE III ZONA ZAŠTITE CRPILIŠTA
	ZONA PREVENTIVNE ZAŠTITE CRPILIŠTA
	ORJENTACIJSKI POLOŽAJ BUNARA

6. RIJEČNI PROMET

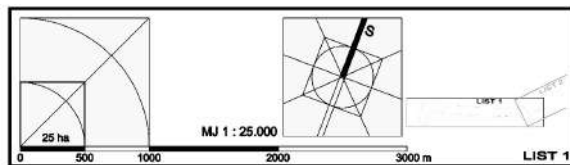
	POSTOJEĆE	PLANIRANO	PROJEKAT
			PLOVNI KANAL - PLOVNI PUT,
			SPOJNI KANAL

7. VAŽNIJI HIDROTEHNIČKI OBJEKTI NA KANALU

	POSTOJEĆE	PLANIRANO	SIFON
			CRPNA STANICA
			USTAVA
			PREVODNICA

0 0,9 1,8 2,7 3,6 km

PROSTORI ZA RAZVOJ I UREĐENJE
NASELJA I POVRŠINA IZVAN NASELJA



REPUBLIKA HRVATSKA			
Naslov prostornog plana: PROSTORNI PLAN PODRUČJA POSEBNIH OBILJEŽJA VIŠENAMJENSKOG KANALA DUNAV-SAVA			
Naslov kartografskog prikaza: 2. INFRASTRUKTURNI SUSTAVI 2.5. VODNOGOSPODARSKI SUSTAV			
Broj kartografskog prikaza: 2.5.		Mjerilo kartografskog prikaza: 1 : 25.000	
Osnovni podaci o izradi Plana: Zakon o prostornom uređenju i gradnji, Narodne novine br. 162/2007, 36/2008, 56/2011, 140/11, STRATEGIJA I PROGRAM PROSTORNOG UREĐENJA REPUBLIKE HRVATSKE, Narodne novine br. 22/09.			
Odluka Hrvatskog sabora o donošenju Plana: Narodne novine br. 121/11, od 28.10.2011.			
Javna rasprava (datum odgođ.): 30.04. / 01.06. 2007.		Povremena javna rasprava (datum odgođ.): 18.06. 2011.	
Pečat tijela odgovornog za provođenje javne rasprave:		Odgovorne osobe za provođenje javne rasprave:	
MINISTARSTVO ZAŠTITE OKOLIŠA, PROSTORNOG UREĐENJA I GRADITELJSTVA		Pečat: Artur Pauzović, dipl. ing. arh.	
Pravna osoba / tijelo koje je izradilo Plan:		Pečat pravne osobe koja je izradila Plan: ZAVOD ZA PROSTORNO PLANIRANJE d.d. OSUJEK, Direktor zavoda: Krunoslav Lipič, dipl. ing. arh.	
MINISTARSTVO ZAŠTITE OKOLIŠA, PROSTORNOG UREĐENJA I GRADITELJSTVA		Pečat: Koordinator Plana: Mijana Tumbak, dipl. ing. arh.	
ZAVOD ZA PROSTORNO PLANIRANJE d.d. OSUJEK		Pečat: Odgovorni voditelj Plana: Sandra Horvat, dipl. ing. arh.	
Stručni tim u izradi Plana: MINISTARSTVO ZAŠTITE OKOLIŠA, PROSTORNOG UREĐENJA I GRADITELJSTVA: 1. Artur Pauzović, dipl. ing. arh., 2. Mijana Tumbak, dipl. ing. arh., 3. Vukoslav Čurčić, dipl. ing. arh., 4. Zvonimir Tumbak, dipl. ing. arh., 5. Miroslav Pezović, dipl. ing. arh., 6. Stjepan Štanić, dipl. ing. arh., 7. Ljiljana Majnarić, dipl. ing. arh., 8. Miroslav Pezović, dipl. ing. arh., 9. Sandra Horvat, dipl. ing. arh., 10. Vukoslav Čurčić, dipl. ing. arh., 11. Tomislav Palić, grad. arh. arh.			
Stručni tim u izradi Plana: 1. Krunoslav Lipič, dipl. ing. arh., 2. Zvonimir Tumbak, dipl. ing. arh., 3. Miroslav Pezović, dipl. ing. arh., 4. Stjepan Štanić, dipl. ing. arh., 5. Miroslav Pezović, dipl. ing. arh., 6. Stjepan Štanić, dipl. ing. arh., 7. Ljiljana Majnarić, dipl. ing. arh., 8. Miroslav Pezović, dipl. ing. arh., 9. Sandra Horvat, dipl. ing. arh., 10. Vukoslav Čurčić, dipl. ing. arh., 11. Tomislav Palić, grad. arh. arh.			
Stručni tim u izradi Plana: 1. Agencija za planiranje prostora: Miroslav Stok, dipl. ing. grad., 2. Posrednik građevinskih poslova: Zoran prof. dr. sc. Marko Palić, 3. Vodoпречни projekti: biro d.d. Zagreb, 4. Institut građevinarstva Hrvatske d.d. dr. sc. Miroslav Stok, 5. Ministarstvo kulture, 6. Državni zavod za zaštitu prirode			
Pečat Hrvatskog sabora: Predsjednik Hrvatskog sabora: Luka Bebić			
Istovjetnost ovog prostornog plana s izvornikom potvrđuje: Pečat Hrvatskog sabora:			

Tumač oznaka

Planirani zahvat

- Stacionaže za plinovod Osijek - Vukovar
- Plinovod Osijek - Vukovar

Nije dio ovog zahvata

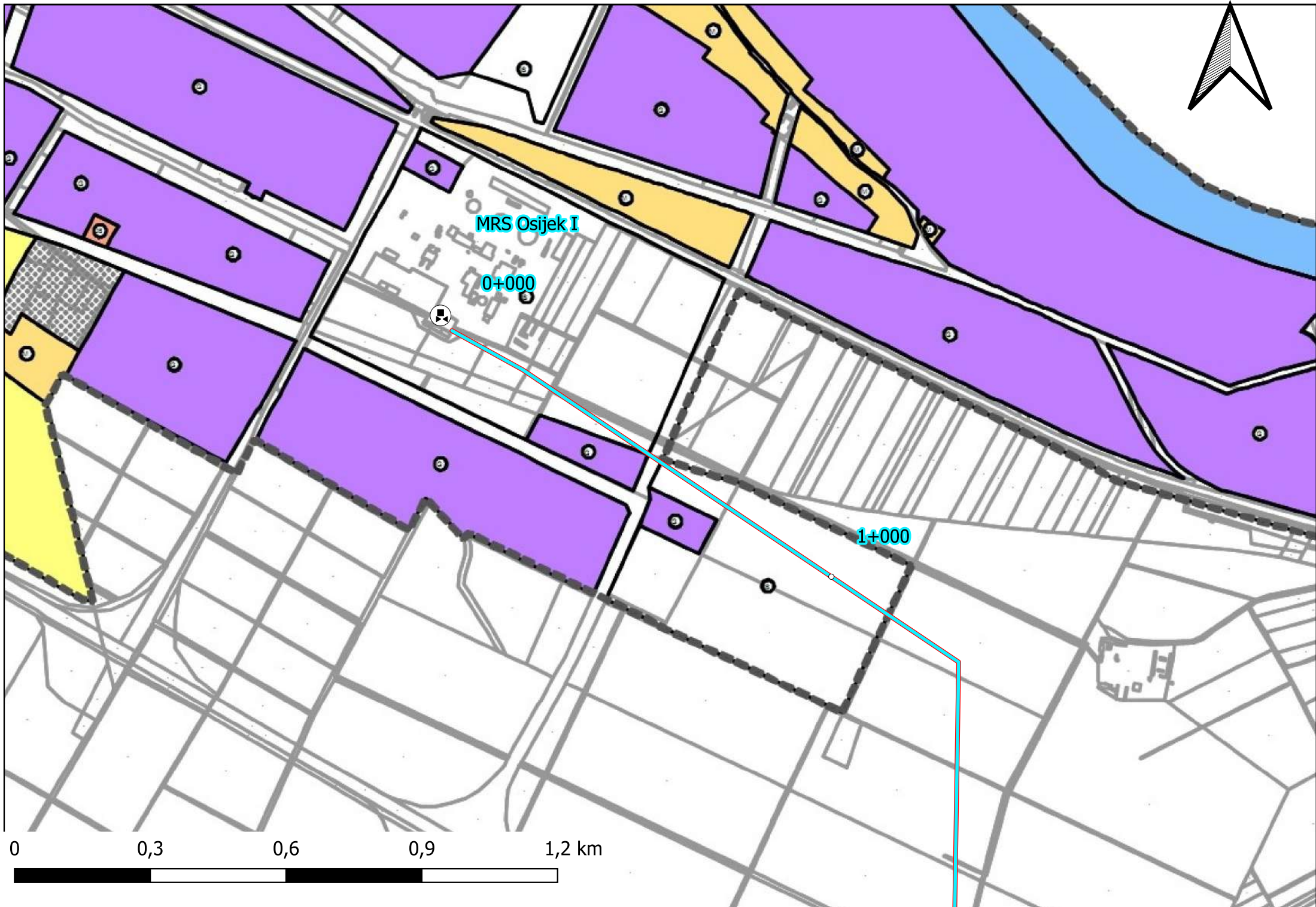
- Stacionaže za plinovod Vukovar - Negoslavci
- Objekti na trasi plinovoda Vukovar - Negoslavci
- Plinovod Vukovar - Negoslavci



dvokut-ecro.hr

ZAŠTITA OKOLIŠA I ODRŽIVI RAZVOJ

nositelj zahvata	DVOKUT - ECRO d. o. o., Trnjanska 37, 10 000 Zagreb
naziv dokumenta	Elaborat usklađenosti s Prostornim Planom za Studiju utjecaja na okoliš plinovod Osijek - Vukovar
naziv priloga	Planirani zahvat na podlozi PPPPO VK Dunav-Sava - 2.5 Vodno gospodarstvo
izvor podloge	PPPPO VK Dunav-Sava - 2.5 Vodno gospodarstvo, Ministarstvo prostornog uređenja, graditeljstva i državne imovine
voditelj izrade	Ivan Juratek, mag. prosp. arh.
nacrt izradio	Nikola Geršak, bacc. ing. silv.
mjerilo	1 : 25 000
datum	listopad 2021.
broj priloga	32A



Županija: OSJEČKO - BARANJSKA ŽUPANIJA	
Grad: OSIJEK	
Naziv prostornog plana: VII. IZMJENE I DOPUNE GENERALNOG URBANISTIČKOG PLANA GRADA OSIJEKA	
Naziv kartografskog prikaza: KORIŠTENJE I NAMJENA PROSTORA	
Broj kartografskog prikaza: 1.	Mjerna kartografskog prikaza: 1 : 10 000
Odluka predstavničkog tijela o izradi plana: Službeni glasnik Grada Osijeka 10/10, 1/20-isp.	Odluka predstavničkog tijela o donošenju plana: Službeni glasnik Grada Osijeka 13A/20
Javna rasprava (datum objave): 20. ožujka 2020.	Javni uvid odbran: od: 23. ožujka 2020. do: 6. travnja 2020.
Podatili se odgovornog za provođenje javne rasprave:	Odgovorna osoba za provođenje javne rasprave: DRAŽEN SLUNJSKI, mag.ing.aedif. (ime, prezime i pozicija)
Mijenjenje na plan prema članku 107. Zakona o prostornom uređenju (NN br. 153/13, 65/17, 114/18, 38/19, 98/19):	
Broj mijenjenja: 350-02/19-01/7	Ubroj: 2158/85-20/14 datum: 02. rujna 2020. godine
Pravna osoba koja je izradila plan: ZAVOD ZA URBANIZAM I IZGRADNJU d.d. OSIJEK	
Podatili se pravne osobe koja je izradila plan:	Odgovorna osoba: STJEPAN KARIN, dipl.ing.građ. (ime, prezime i pozicija)
Odgovorni voditelj izrade i izdavač projekta prostornog plana: ZLATICA ŠKARIĆ, dipl.ing. arh.	
Stručni tim u izradi plana: 1. ZLATICA ŠKARIĆ, dipl.ing. arh. 2. DARIJA BENJA, dipl.ing. arh. 3. DENIS STANIĆ, dipl.ing. građ. 4. FILIP RUSKA, mag.ing.aedif. 5. TIHOMIR VEMENAC, mag.ing. el. 6. Tehnička suradnja: 1. IVANKA JERČIĆ-LESKUR, ing. arh. 2.	
Broj plana: 45/19	
Podatili predstavničkog tijela:	Podatili predstavničkog tijela: dr.sc. ŽELJKO POŽEGA (ime, prezime i pozicija)
Istovjetnost ovaj prostorni plan s izvornim ovjerava:	Podatili nadležnog tijela:
(ime, prezime i pozicija)	


Tumač oznaka

Planirani zahvat

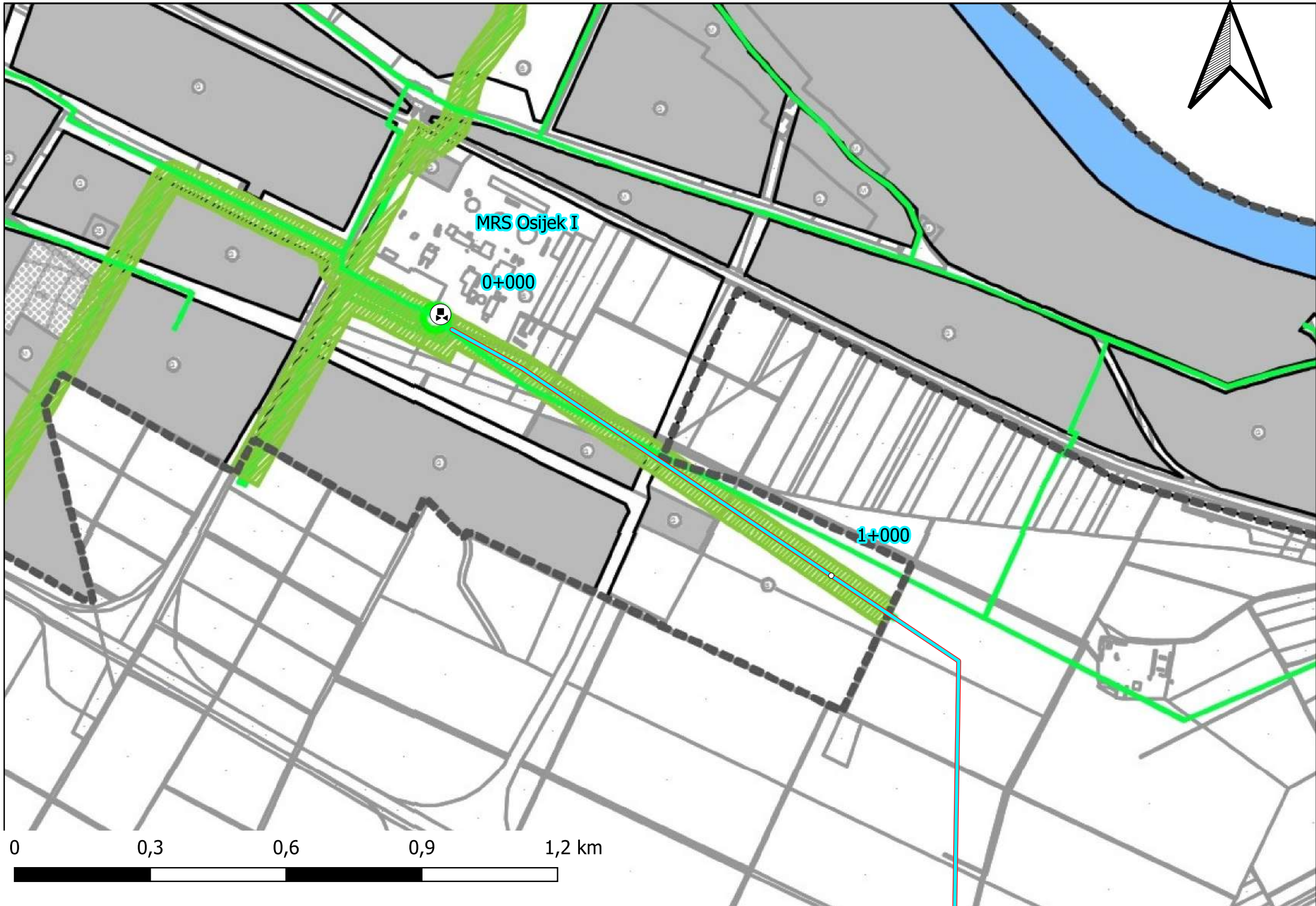
Objekti na trasi plinovoda Osijek - Vukovar

- MRS
- Stacionaže
- Plinovod Osijek - Vukovar

<div><div></div><div></div></div> <div>GOSPODARSKA NAMJENA -UGOSTITELJSKO TURISTIČKA</div>	<div><div></div><div></div></div> <div>GRANICA</div>
<div><div></div><div></div></div> <div>GOSPODARSKA NAMJENA -TURISTIČKA LUKA POSEBNE NAMJENE L2 turistička luka, L3 marina</div>	<div><div></div><div></div></div> <div>OBUH VAT GUP-A</div>
<div><div></div><div></div></div> <div>ŠPORTSKO REKREACIJSKA NAMJENA</div>	<div><div></div><div></div></div> <div>OBUH VAT POVRŠINE ŽUPANIJSKOG ZNAČAJA</div>
<div><div></div><div></div></div> <div>JAVNE ZELENE POVRŠINE Z1 javni park, Z2 gradska park šuma, Z3 tematski park (zoo)</div>	<div><div></div><div></div></div> <div>RAZVOJ I UREĐENJE NASELJA</div>
<div><div></div><div></div></div> <div>ZAŠTITNE ZELENE POVRŠINE</div>	<div><div></div><div></div></div> <div>STAMBENA NAMJENA S stambena, S1 posebna stambena</div>
<div><div></div><div></div></div> <div>POSEBNA NAMJENA</div>	<div><div></div><div></div></div> <div>MJEŠOVITA NAMJENA</div>
<div><div></div><div></div></div> <div>POVRŠINE INFRASTRUKTURNIH SUSTAVA</div>	<div><div></div><div></div></div> <div>JAVNA I DRUŠTVENA NAMJENA D1 upravna, D2 socijalna, D3 zdravstvena, D4 predškolska, D5 školska, D6 visoko učilište, D7 kultura, D8 vjerska</div>
<div><div></div><div></div></div> <div>GROBLJE</div>	<div><div></div><div></div></div> <div>POVRŠINA JAVNE I DRUŠTVENE NAMJENE ŽUPANIJSKOG ZNAČAJA</div>
<div><div></div><div></div></div> <div>ODLAGALIŠTE OTPADA</div>	<div><div></div><div></div></div> <div>GOSPODARSKA NAMJENA</div>
<div><div></div><div></div></div> <div>VODNE POVRŠINE V1 vodotok, V2 stajaća voda</div>	<div><div></div><div></div></div> <div>POVRŠINA GOSPODARSKE NAMJENE ŽUPANIJSKOG ZNAČAJA</div>
<div><div></div><div></div></div> <div>RECIKLAŽNO DVORIŠTE</div>	<div><div></div><div></div></div> <div>GOSPODARSKA NAMJENA -POSLOVNA</div>



<



Zemlja: OSJEČKO - BARANJSKA ŽUPANIJA	
Grad: OSJEK	
Naziv prostornog plana: VII. IZMJENE I DOPUNE GENERALNOG URBANISTIČKOG PLANA GRADA OSJEKA	
Naziv kartografskog prikaza: CJEVNI TRANSPORT PLINA	
Broj kartografskog prikaza: 3.2.1.	Mjerilo kartografskog prikaza: 1 : 10 000
Odluka o predstavničkom tijelu o izradi plana: Službeni glasnik Grada Osijeka: 10/19, 1/2020.	Odluka predstavničkog tijela o donošenju plana: Službeni glasnik Grada Osijeka: 15/20
Javna rasprava (datum objave): 20. ožujka 2020.	Javni uvid od 23. ožujka 2020. do: 6. travnja 2020.
Prihvatilo tijelo odgovorno za provođenje javne rasprave:	Odgovorne osobe za provođenje javne rasprave: DRAŽEN SLUNJSKI, mag. ing. arh. (ime, prezime i potpis)
Mjesto izdavanja plana prema članku 107. Zakona o prostornom uređenju (NN br. 153/13, 80/17, 114/18, 39/19, 98/19): Broj mišljenja: kasa 350-02/19-01/7, urbroj: 2158/5-20-14, datum: 02. rujna 2020. godine	
Prema osobi koja je izradila plan: ZAVOD ZA URBANIZAM I IZGRADNJU d.d. OSJEK	
Prihvatilo osobe koje je izradio plan:	Odgovorne osobe: STJEPAN KARIN, dipl. ing. grad. (ime, prezime i potpis)
Odgovorni voditelj izrade Načelnik prijedloga prostornog plana: ZLATICA ŠKARIĆ, dipl. ing. arh.	
Stručni tim u izradi plana: 1. ZLATICA ŠKARIĆ, dipl. ing. arh., 2. DARJA BENJA, dipl. ing. arh., 3. DENIS STANIĆ, dipl. ing. grad., 4. FILIP RUŠKA, mag. ing. arh., 5. TIHOMIR VEMENAC, mag. ing. arh., 6. Temnička suradnja: 1. IVANKA JERČIĆ-LEBKUR, ing. arh., 2.	
Broj plana: 45/19	
Prihvatilo predstavničkog tijela:	Prihvatilo predstavničkog tijela: dr. sc. ŽELJKO POŽEGA (ime, prezime i potpis)
Izradio ovaj prostorni plan s izmjenama i dopunama:	Prihvatilo nadležnog tijela:
(ime, prezime i potpis)	

Tumač oznaka

Planirani zahvat

Objekti na trasi plinovoda Osijek - Vukovar

- MRS
- Stacionaže
- Plinovod Osijek - Vukovar

- GRANICA

OBUH VAT GUP-A

VODNE POVRŠINE
- ENERGETSKI SUSTAV
PROIZVODNJA I CIJEVNI TRANSPORT PLANA

POSTUJE

PLANIRANO

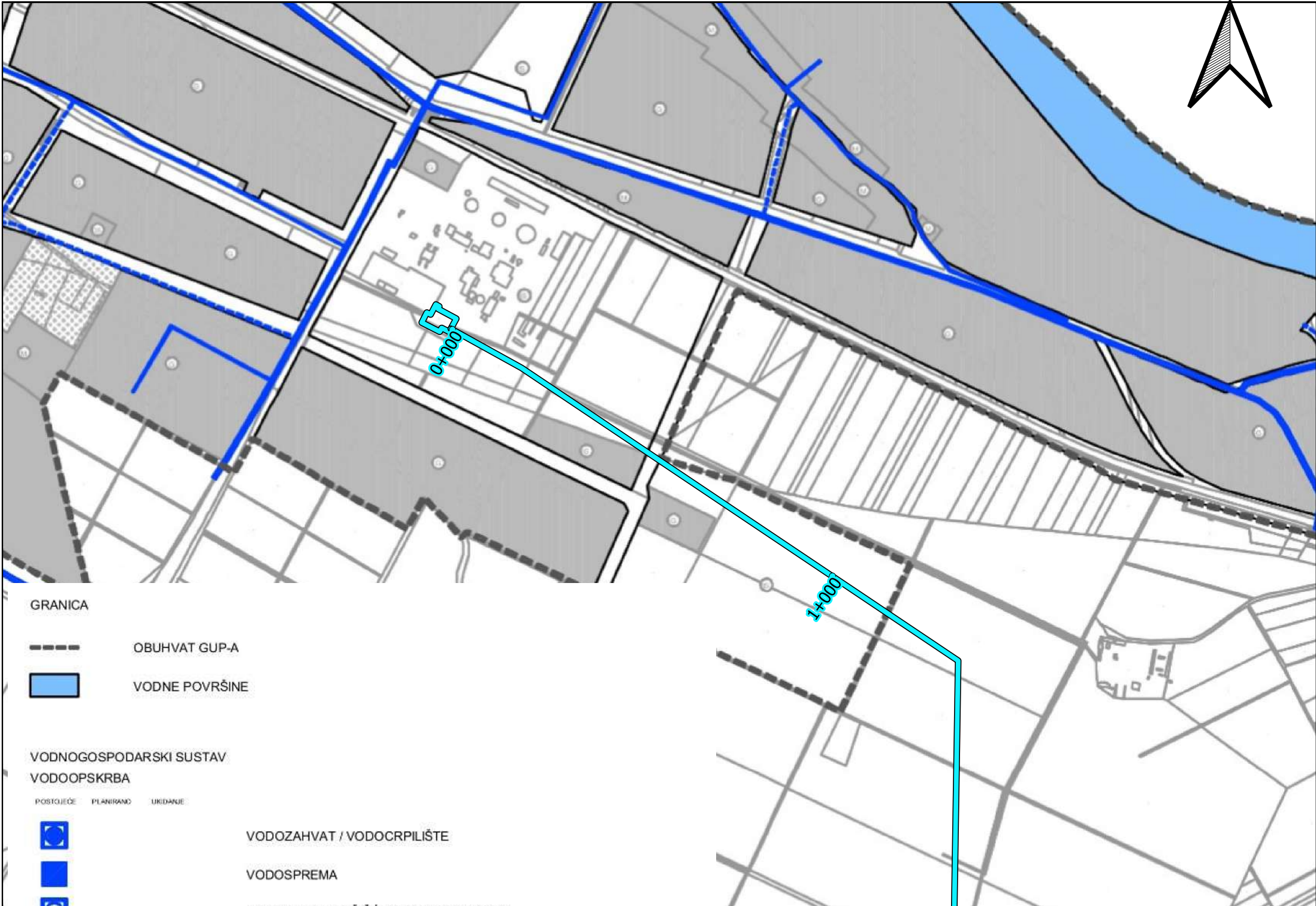
MAGISTRALNI PLINOVOD

VAŽNIJI LOKALNI PLINOVOD

MJERNO REDUKCIJSKA STANICA

ZAŠTITNI KORIDOR

dvokut-ecro.hr	
ZAŠTITA OKOLIŠA I ODRŽIVI RAZVOJ	
nositelj zahvata	DVOKUT - ECRO d. o. o., Trnjanska 37, 10 000 Zagreb
naziv dokumenta	Elaborat usklađenosti s Prostornim Planom za Studiju utjecaja na okoliš plinovod Osijek - Vukovar
naziv priloga	Planirani zahvat na podlozi GUP Grada Osijeka - 3.2.1. Cijevni transport plina
izvor podloge	VII Izmjene i dopune GUP Grada Osijeka - 3.2.1. Cijevni transport plina, Zavod za urbanizam i izgradnju d.d. Osijek
voditelj izrade	Ivan Juratek, mag. prosp. arh.
nacrt izradio	Nikola Geršak, bacc. ing. silv.
mjerilo	1 : 10 000
datum	listopad 2021.
broj priloga	34



Zaopćnja: OSJEČKO-BARANJSKA ŽUPANIJA	
Grad: OSJEK	
Naziv prostornog plana: VII. IZMJENE I DOPUNE GENERALNOG URBANISTIČKOG PLANA GRADA OSIJEKA	
Naziv kartografskog prikaza: VODOOPSKRBA	
Broj kartografskog prikaza: 3.3.1.	Mjerilo kartografskog prikaza: 1 : 10 000
Odluka predstavničkog tijela o izradi plana: Službeni glasnik Grada Osijeka 10/19, 12/19	Odluka predstavničkog tijela o donošenju plana: Službeni glasnik Grada Osijeka 13A/20
Javna rasprava (datum objave): 20. ožujka 2020.	Javni uvid od: 23. ožujka 2020. do: 6. travnja 2020.
Pečat tijela odgovornog za provođenje javne rasprave:	Odgovorna osoba za provođenje javne rasprave: DRAŽEN SLUNJSKI, mag. ing. aedif. (ime, prezime i potpis)
Mijenja se na plan prema članku 187. Zakona o prostornom uređenju (NN br. 153/13, 65/17, 114/18, 39/19, 90/19)	
Broj mijenja klasa 350-02/19-05/7	Urbroj: 2158/95-20-14 datum: 02. rujna 2020. godine
Pravna osoba koja je izradila plan: ZAVOD ZA URBANIZAM I IZGRADNJU d.d. OSIJEK	
Pečat pravne osobe k oja je izradila plan:	Odgovorna osoba: STJEPAN KARIN, dipl. ing. građ. (ime, prezime i potpis)
Odgovorni voditelj izrade Načelnik prijedloga prostornog plana: ZLATICA ŠKARIĆ, dipl. ing. arh.	
Sretni tim u izradu plana: 1. ZLATICA ŠKARIĆ, dipl. ing. arh. 2. DARJA BENJA, dipl. ing. arh. 3. DENIS STANIĆ, dipl. ing. građ. 4. FILIP RUŠKA, mag. ing. aedif. 5. TIHOMIR VEMENAC, mag. ing. el. 6.	
Tehnička suradnja: 1. IVANKA JERCIC-LESKUR, ing. arh. 2.	
Broj plana: 45/19	
Pečat predstavničkog tijela:	Predsjednik predstavničkog tijela: dr.sc. ŽELJKO POŽEGA (ime, prezime i potpis)
Istovjetnost ovog prostornog plana s izvornikom ovjerava:	Pečat nadležnog tijela:
(ime, prezime i potpis)	

Tumač oznaka


Planirani zahvat

●

Stacionaže za plinovod Osijek - Vukovar

—

Plinovod Osijek - Vukovar





GRANICA

- OBUH VAT GUP-A
- VODNE POVRŠINE

ODVODNJA OTPADNIH VODA

- UREĐAJ ZA PROČIŠĆAVANJE
- ISPUST
- KIŠNI PRELJEV
- CRPNA STANICA
- GLAVNI ODVODNI KANAL (KOLEKTOR)
- VAŽNIJI OSTALI ODVODNI KANALI
- KLASIČNI, KOMPAKTNI ILI SBR UREĐAJ S POTPUNOM BIOLOŠKOM OBRADOM
- POVRŠINA UREĐAJA ZA PROČIŠĆAVANJE OTPADNIH VODA (UPOV) GRADA OSIJEKA

UREĐENJE VODOTOKA I VODA

- REGULACIJSKI I ZAŠTITNI SUSTAV
- NASIP (OBALOUTVRDE)
- INUNDACIJSKI POJAS
- RASTERETNI KANAL

MELIORACIJSKA ODVODNJA

- OSNOVNA KANALSKA MREŽA
- VAŽNIJA DETALJNA KANALSKA MREŽA
- OSNOVNA KANALSKA MREŽA - KOMUNALNI KANAL
- VAŽNIJA DETALJNA KANALSKA MREŽA - KOMUNALNI KANAL
- CRPNA STANICA
- LAGUNA ZA PRIHVAT OBORINSKE ODVODNJE
- UREĐAJ ZA PROČIŠĆAVANJE TEHNOLOŠKIH OTPADNIH VODA (LAGUNE)

Županije: OSJEČNO-BARANJSKA ŽUPANIJA	
Grad: OSIJEK	
Naziv prostornog plana: VII. IZMJENE I DOPUNE GENERALNOG URBANISTIČKOG PLANA GRADA OSIJEKA	
Naziv kartografskog prikaza: ODVODNJA OTPADNIH VODA, UREĐENJE VODOTOKA I VODA I MELIORACIJSKA ODVODNJA	
Broj kartografskog prikaza: 3.3.2.	Mjerilo kartografskog prikaza: 1 : 10 000
Odlik a predstavničkog tijela izdaci plana: Službeni glasnik Grada Osijeka 10/10, 1/20-asr.	Odlik a predstavničkog tijela izdaci prostornog plana: Službeni glasnik Grada Osijeka 13A/20
Javna rasprava (datum objave): 20. ožujka 2022.	Javna rasprava (datum objave): od: 23. ožujka 2022. do: 5. travnja 2022.
Početnik tijela odgovornog za provođenje javne rasprave:	Odgovorna osoba za provođenje javne rasprave: DRAŽEN SLUNJSKI, mag. ing. arh. (ime, prezime i potpis)
Mišljenje na plan prema članku 107. Zakona o prostornom uređenju (NN br.: 153/13, 05/17, 114/10, 59/13, 59/18):	
Broj mišljenja klase: 200-02/18-01/7	utrojek: 219/895-20-14 datum: 02. rujna 2020. godine
Pravna osoba koja je izradila plan: ZAVOD ZA URBANIZAM I IZGRADNJU d.d. OSIJEK	
Početnik pravne osobe k nije je izradio plan:	Odgovorna osoba: STJEPAN KARIN, dipl. ing. grad. (ime, prezime i potpis)
Odgovorni voditelj izrade Nacrta prijedloga prostornog plana: ZLATICA ŠKARIĆ, dipl. ing. arh.	
Stručni tim u izradi plana: 1. ZLATICA ŠKARIĆ, dipl. ing. arh. 2. DARIJA BENJA, dipl. ing. arh. 3. DENIS STANIĆ, dipl. ing. grad. 4. FILIP RUŠKA, mag. ing. arh. 5. TIHOMIR VEMENAC, mag. ing. el. 6.	
Tehnička suradnja: 1. IVANKA JERČIĆ-LEŠKUR, ing. arh. 2.	
Broj plana: 45/19	
Početnik predstavničkog tijela:	Predsjednik predstavničkog tijela: dr.sc. ŽELJKO POŽEGA (ime, prezime i potpis)
Izvođač izrade ovog prostornog plana u izvršnom odjelu:	
Početnik nadležnog tijela:	
(ime, prezime i potpis)	

Tumač oznaka

Planirani zahvat

- Stacionaže za plinovod Osijek - Vukovar
- Plinovod Osijek - Vukovar



dvokut-ecro.hr

ZAŠTITA OKOLIŠA I ODRŽIVI RAZVOJ

nositelj zahvata	DVOKUT - ECRO d. o. o., Trnjanska 37, 10 000 Zagreb
naziv dokumenta	Elaborat usklađenosti s Prostornim Planom za Studiju utjecaja na okoliš plinovod Osijek - Vukovar
naziv priloga	Planirani zahvat na podlozi GUP Grada Osijeka - 3.3.2. Odvodnja i melioracija
izvor podloge	VII Izmjene i dopune GUP Grada Osijeka - 3.3.2. Odvodnja i melioracija, Zavod za urbanizam i izgradnju d.d. Osijek
voditelj izrade	Ivan Juratek, mag. prosp. arh.
nacrt izradio	Nikola Geršak, bacc. ing. silv., mag. oecol.
mjerilo	1 : 10 000
datum	prosinac 2022.
broj priloga	34B

