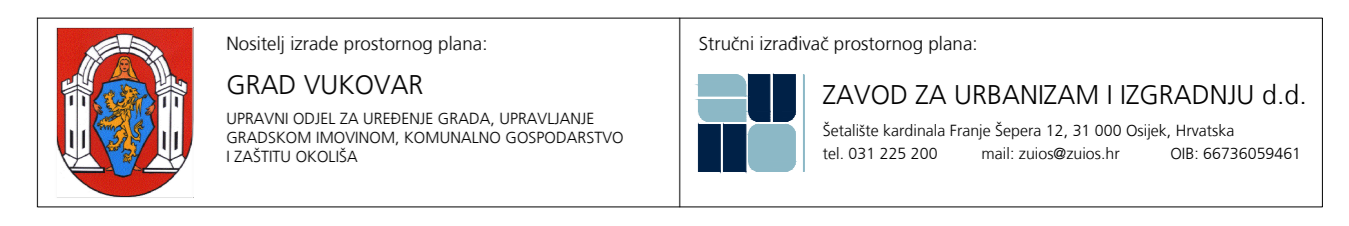
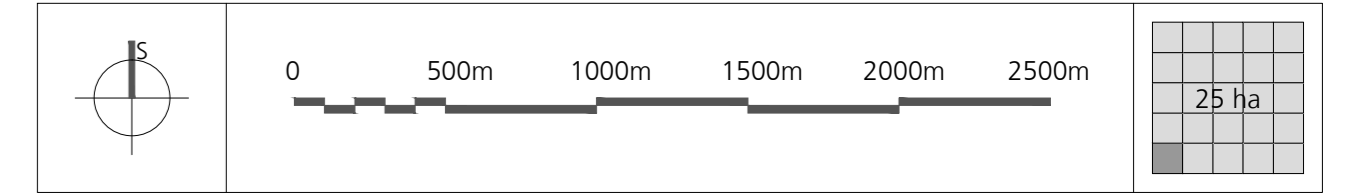


# III. IZMJENE I DOPUNE PROSTORNOG PLANA UREĐENJA GRADA VUKOVARA

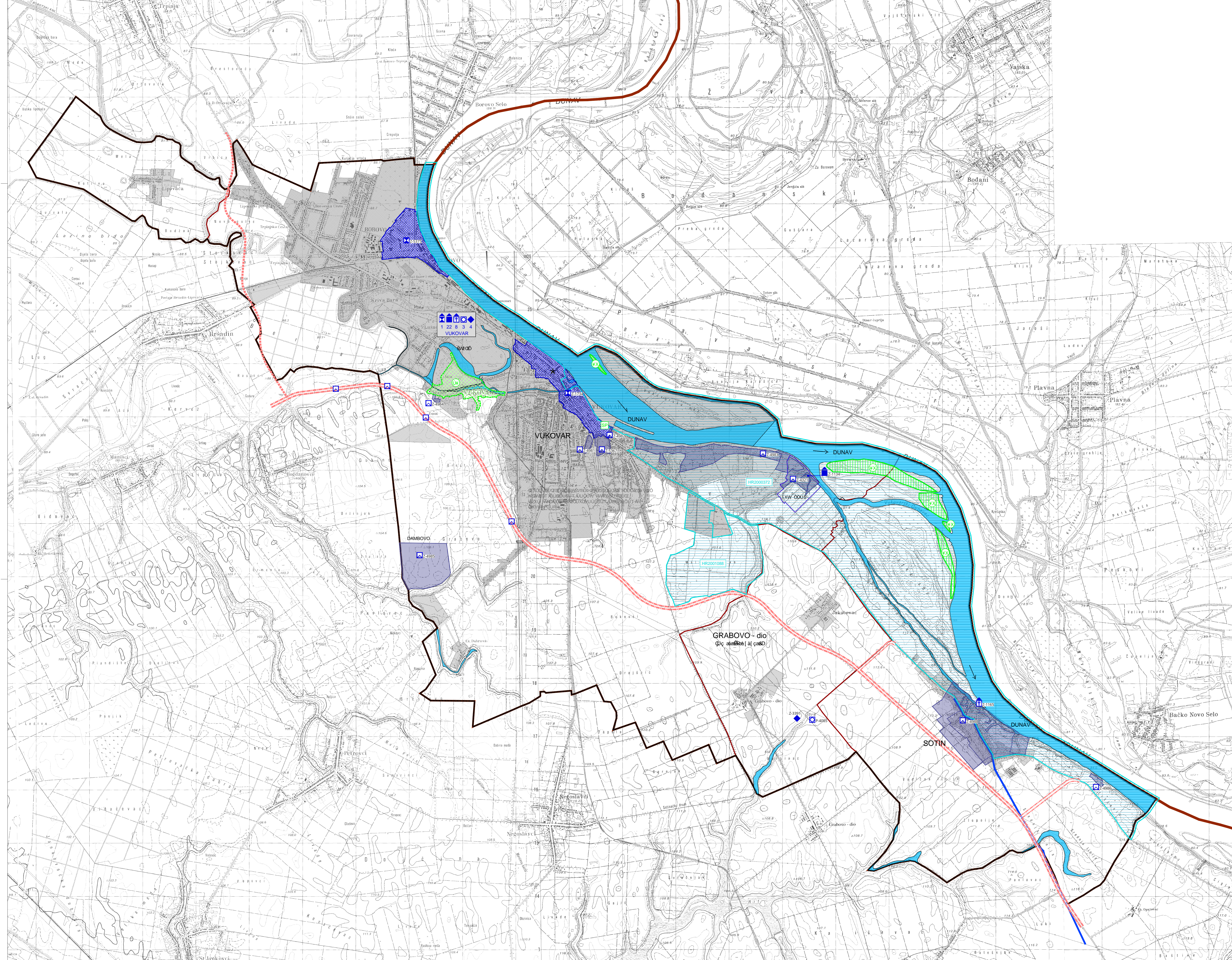


## 3.1.1. UVJETI KORIŠTENJA I ZAŠTITE PROSTORA UVJETI KORIŠTENJA PODRUČJA POSEBNIH UVJETA KORIŠTENJA



### TUMAČ ZNAKOVILJA

- ARHEOLOŠKA BAŠTINA**
  - ARHEOLOŠKO PODRUČJE
  - GRANICA ARHEOLOŠKOG PARKA (U POSTUPKU REGISTRACIJE)
  - TRASA OBLAZNICE S VIŠE EVIDENTIRANIH ARHEOLOŠKIH NALAZIŠTA
- POVIJESNA GRADITELJSKA CJELINA**
  - GRADSKO NASELJE
  - POVIJESNI SKLOP I GRAĐEVINA
  - GRADITELJSKI SKLOP
  - CIVILNA GRAĐEVINA
  - SAKRALNA GRAĐEVINA
- MEMORIJALNA BAŠTINA**
  - MEMORIJALNO PODRUČJE
  - SPOMEN OBLIJEŽJE
  - UKUPNI BROJEVI ISKAZ KULTURNIH DOBARA ZA PODRUČJE POJEDINOG NASELJA
- OSTALO**
  - GRAĐEVINSKO PODRUČJE
  - VODNE PLOVNE
- GRANICE**
  - TERRITORIJALNE I STATISTIČKE GRANICE
  - DRŽAVNA GRANICA
  - GRANICA GRADA VUKOVARA
  - GRANICA NASELJA
- OSTALE GRANICE**
  - OBUHVAAT PROSTORNOG PLANA
  - UŽE GRADSKO PODRUČJE VUKOVARA
  - OBUHVAAT GENERALNOG URBANISTIČKOG PLANA
- UVJETI KORIŠTENJA I ZAŠTITE PROSTORA**
  - PODRUČJA POSEBNIH UVJETA KORIŠTENJA
  - ZAŠTIĆENI DIOLOVI PRIRODE
  - POSEBNI REZERVAT ŠUMSKE VEGETACIJE
  - PARK ŠUMA - PRIJEDLOG ZA ZAŠTITU PREMA PPSVZ
  - SPOMENIK PRIRODE - geološki Gorjanec pri profilu u Vukovaru
- PODRUČJA EKOLOŠKE MREŽE**
  - PODRUČJA OČUVANJA ZNAČAJNA ZA VRSTE STANŠNE TIPOVE (POVS)



Općina: VUKOVARSKO - SRBINSKA ŽUPANIJA	
Grad: VUKOVAR	
Naziv prostornog plana: III. IZMJENE I DOPUNE PROSTORNOG PLANA UREĐENJA GRADA VUKOVARA	
Naziv kartografskog prikaza: PODRUČJA POSEBNIH UVJETA KORIŠTENJA	
Broj kartografskog prikaza: 3.1.1.	Mjerilo kartografskog prikaza: 1 : 25 000
Obratka predstavnostnog tjela o izradi plana: Službeni vjesnik Grada Vukovara br. 2177, 11/17	Obratka predstavnostnog tjela o donošenju plana: Službeni vjesnik Grada Vukovara br. 1218
Javna rasprava (datum objave): Mjesne stranice MAGRU 3.5.2018. i 9.8.2018. Mjesne stranice Grada Vukovara "Vukovarski list" 7.5.2018. i 10.8.2018.	Javni usud otklon: od: 16. svibnja 2018.g. do: 30. svibnja 2018.g. 30. listopada 2018.g. 31. rujna 2018.g.
Pričin tjela odgovoran za provedbu javne rasprave:	Odgovorna osoba za provedbu javne rasprave: MARINA VLAJIČIĆ, mag. iur. (ime, prezime i potpis)
Mišljenje na plan prema članku 107. Zakona o prostornom uređenju (RH br. 153/13 i 05/17): ZAVOD ZA PROSTORNO UREĐENJE VUKOVARSKO-SRBINSKE ŽUPANIJE, Broj: 2196/1-10-07-18-2, datum: 8. studenoga 2018.g.	Pričin plana: OSIEK, ZAVOD ZA URBANIZAM I IZGRADNJU d.d.
Pričin plana: osobe koje je izradio plan:	Odgovorna osoba: STJEPAN KARIN, dipl. ing. građ. (ime, prezime i potpis)
Odgovorni voditelj izrade nacrtu prijedloga prostornog plana: DARJA ŠARIĆ, dipl. ing. arh.	
Štorni listovi (izradili plan): 1. DARJA ŠARIĆ, dipl. ing. arh. 2. ZLATICA ŠARIĆ, dipl. ing. arh. 3. DRIS STANIĆ, dipl. ing. građ. 4. FILIP RUŠKA, mag. ing. arh. 5. TRČIĆ VEJNENAC, mag. ing. arh. 6. ANA KORIĆ, mag. ing. arh.	7. VESNA JUKIĆ, dipl. ing. građ. 8. Tehnička suradnja: 1. IVANKA JERICIĆ LESKUR, ing. arh. 2.
Broj plana: 0117	
Pričin predstavnostnog tjela:	Pričin predstavnostnog tjela: TOMISLAV ŠOTA, dr. med. vet. (ime, prezime i potpis)
Isključivost ovog prostornog plana u okvirima ograna:	Pričin nadležnog tjela:
(ime, prezime i potpis)	