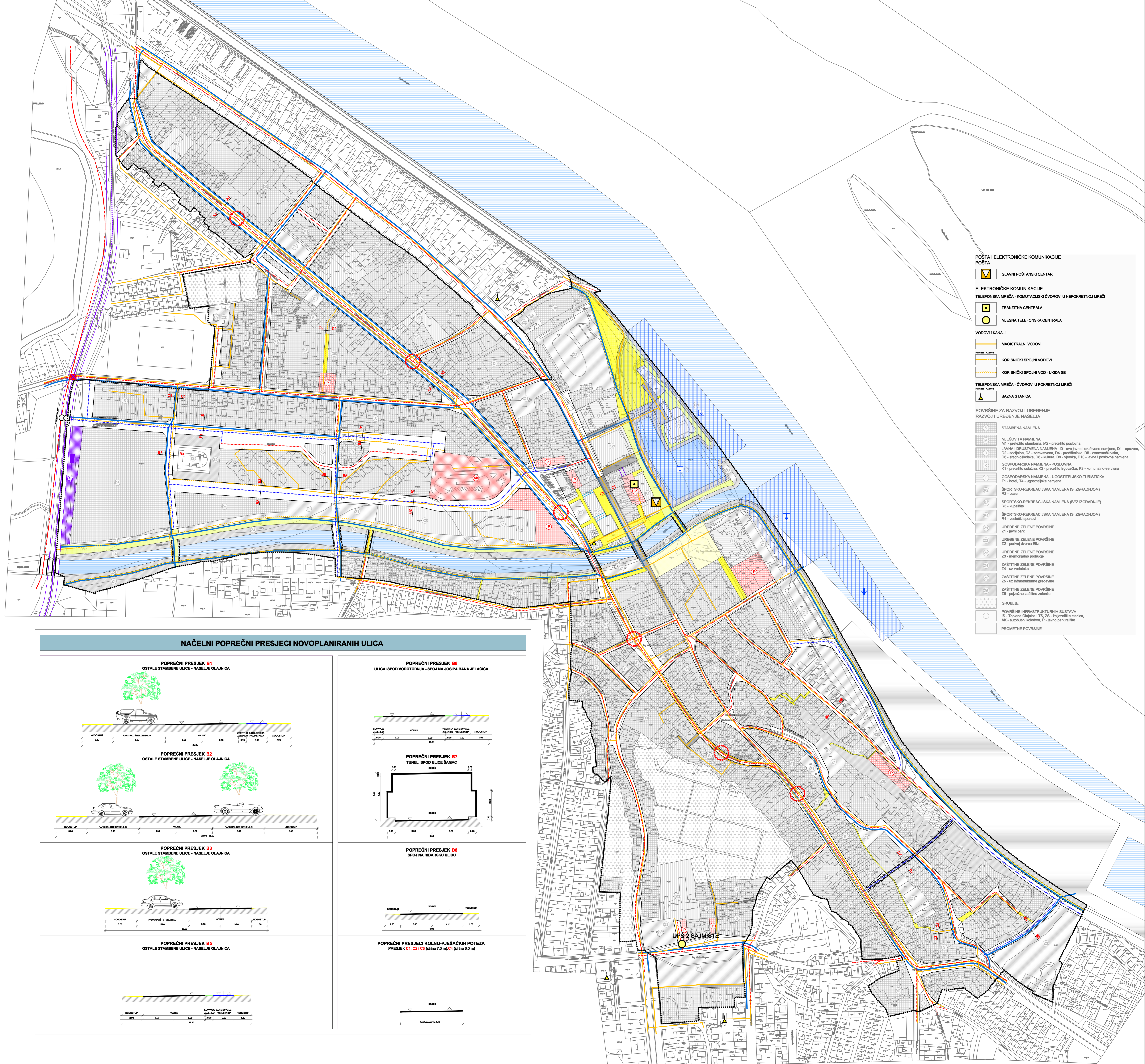
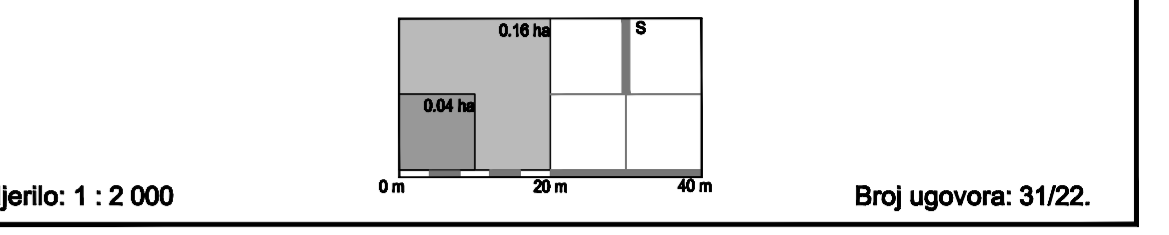


**II. IZMJENE I DOPUNE  
URBANISTIČKOG PLANA UREĐENJA  
"ŠIRE SREDIŠTE GRADA" (UPU-1)**

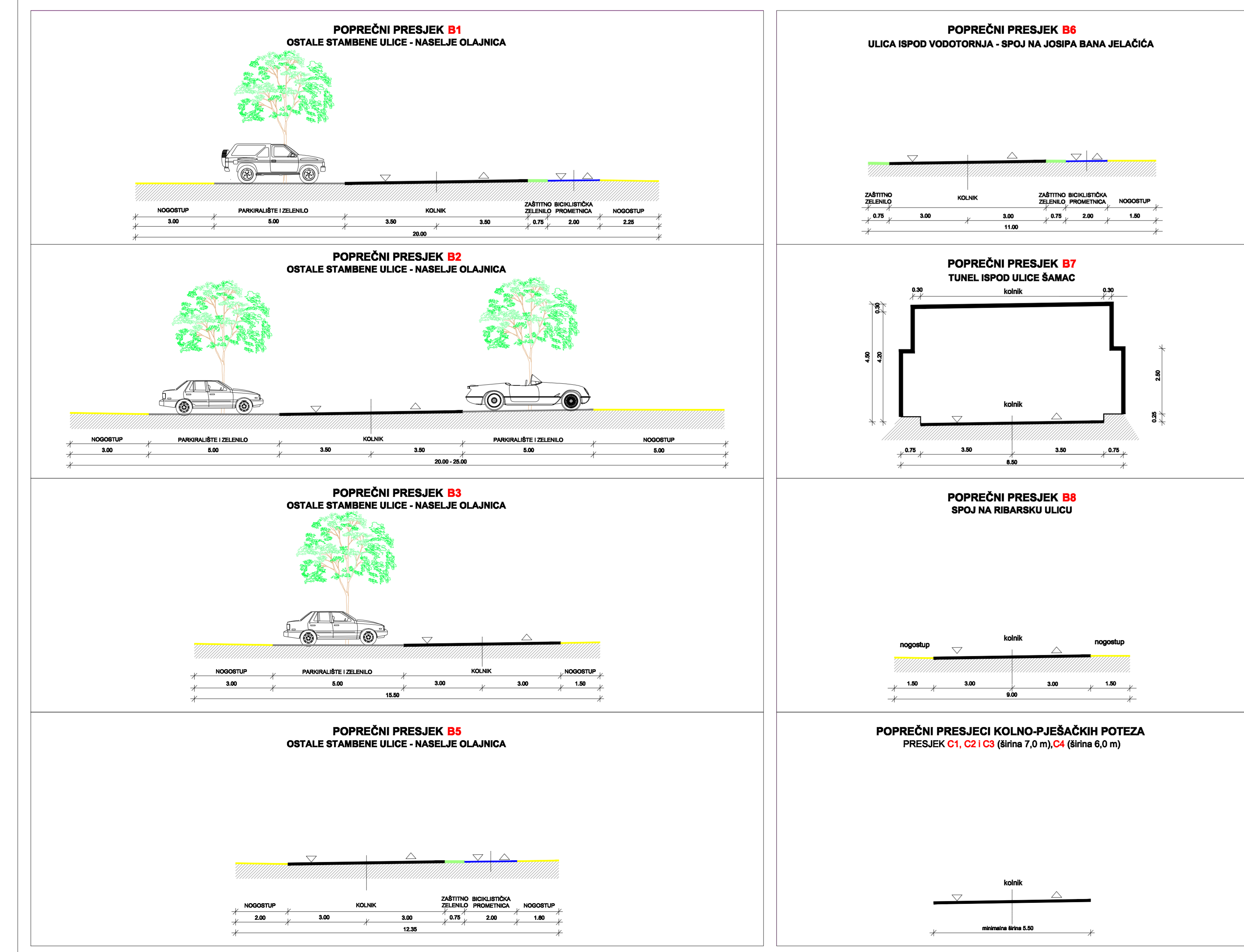
**2A. PROMETNA, ULIČNA I KOMUNALNA  
INFRASTRUKTURNA MREŽA  
- PROMETNI SUSTAV I ELEKTRONIČKE KOMUNIKACIJE**



- POŠTA I ELEKTRONIČKE KOMUNIKACIJE**
- POŠTA**
- GLAVNI POŠTANSKI CENTAR
- ELEKTRONIČKE KOMUNIKACIJE**
- TELEFONSKA MREŽA - KOMUTACIJSKI ČVOROV I NEPOKRETNOSTI MREŽI**
- TRANZITNA CENTRALA
  - MJESNA TELEFONSKA CENTRALA
- VODOVI I KANALI**
- MAGISTRALNI VODOVI
  - KORISNIČKI SPOJNI VODOVI
  - KORISNIČKI SPOJNI VOD - UKLADA SE
- TELEFONSKA MREŽA - ČVOROV I POKRETNOSTI MREŽI**
- BAZNA STANICA
- POVRŠINE ZA RAZVOJ I UREĐENJE  
RAZVOJ I UREĐENJE NASELJA**
- STAMBENA NAMJENA
  - MJEŠOVITA NAMJENA
    - M1 - pretežno stambena, M2 - pretežno poslovna
  - JAVNA I DRUŠTVENA NAMJENA - D - sve javne i društvene namjene, D1 - upravna, D2 - socijalna, D3 - obrazovna, D4 - predškolska, D5 - osnovnaškolska, D6 - srednjoškolska, D8 - kulturna, D9 - vjerska, D10 - javna i poslovna namjena
  - GOSPODARSKA NAMJENA - POSLOVNA
    - K1 - pretežno poslovanje, K2 - pretežno trgovačko, K3 - komunalno-servisna
  - GOSPODARSKA NAMJENA - UGOSTITELJSKO-TURISTIČKA
    - T1 - hoteli, T4 - ugostiteljska namjena
  - SPORTSKO-REKREACIJSKA NAMJENA (S IZGRADNJOM)
    - R2 - bazeni
  - SPORTSKO-REKREACIJSKA NAMJENA (BEZ IZGRADNJE)
    - R3 - igrališta
  - SPORTSKO-REKREACIJSKA NAMJENA (S IZGRADNJOM)
    - R4 - vjestači sportovi
  - UREĐENE ZELENE POVRŠINE
    - Z1 - javni park
    - Z2 - parkovi dvorca Eltz
    - Z3 - memorijalna područja
    - Z4 - uz vodotokove
    - Z5 - uz infrastrukturne građevine
    - Z6 - nepokretno zaštićeno naselje
  - GROBLJE
    - B - Toplane Opatovca i TS, ZS - železnička stanica, AK - autobusni kolodvor, P - javno parkiralište
  - PROMETNE POVRŠINE

- GRANICE  
OSTALE GRANICE**
- OBUHVAAT URBANISTIČKOG PLANA UREĐENJA
  - VODNE POVRŠINE
  - POVRŠINA PLANIRANA ZA ŠIRENJE PUTNIČKE LUKE
- PROMET  
CESTOVNI PROMET**
- CESTE, ULICE I JAVNE PROMETNE POVRŠINE**
- GLAVNE GRADSKÉ ULICE
  - SABIRNE ULICE
  - OSTALE ULICE
  - GRANICA KORIDORA CESTOVNE PROMETNICE
  - OZNAKA PRESJEKA PROMETNICE
  - RASKRŠĆE PROMETNICA U DVIJE RAZINE
  - MOST
  - TUNEL
  - AUTOBUSNI KOLODOR
  - NAČELNA LOKALNA STAJALIŠTA I AUTOBUSA ZA JEDNOSMERNI I I DVOJSMERNI PROMET
  - JAVNO PARKIRALIŠTE
  - KOLNO-PJEŠAČKE POVRŠINE
  - BICIKLISTIČKE STAZE
  - PJEŠAČKE POVRŠINE
  - ŠETNICE UZ DUNAV I VUKU
  - TRGO
  - KOLNO-PJEŠAČKI PROLAZ
  - PJEŠAČKI PROLAZ
- ŽELJEZNIČKI PROMET**
- ŽELJEZNIČKA PRUGA
  - ŽELJEZNIČKO STAJALIŠTE
  - GRANICA KORIDORA ŽELJEZNIČKE PRUGE
  - CESTOVNI PRIELAZ U JEDNOJ RAZINI
- RUČNI PROMET**
- PUTNIČKO PRISTANIŠTE
  - PRISTANIŠTE
  - SIDIŠTE
  - RUČNA LUKA

**NAČELNI POPREČNI PRESJECI NOVOPLANIRANIH ULICA**



<p><b>Zupanje:</b> Grad Vukovar</p>	
<p><b>Ime:</b> II. IZMJENE I DOPUNE URBANISTIČKOG PLANA UREĐENJA "ŠIRE SREDIŠTE GRADA" (UPU-1)</p>	
<p><b>Način prostornog plana:</b> PROMETNA, ULIČNA I KOMUNALNA INFRASTRUKTURNA MREŽA PROMETNI SUSTAV I ELEKTRONIČKE KOMUNIKACIJE</p>	
<p><b>Broj kartografskog lista:</b> 2A</p>	<p><b>Mjerilo kartografskog lista:</b> 1 : 2000</p>
<p><b>Otkada o izradi plana:</b> "Izlučni opisi" Grada Vukovara br. 8/22</p>	<p><b>Otkada predstavlja taj plan o doručku plana:</b> "Izlučni opisi" Grada Vukovara br. 10/22</p>
<p><b>Arhiva naprave:</b> Arhiva opisa: 06.10.2022. Vrijednost: 06.10.2022.</p>	<p><b>Arhiva naprave:</b> Arhiva opisa: 06.10.2022. Vrijednost: 06.10.2022.</p>
<p><b>Podatci odgovorni za provođenje javne rasprave:</b></p>	<p><b>Odgovorna osoba za provođenje javne rasprave:</b> MARTINA PREPUNIC, mag. str.</p>
<p><b>Pravna osoba koja je izradila plan:</b> ZAVOD ZA PROSTORNO PLANIRANJE, d.d. OSJEK</p>	<p><b>Podatci pravne osobe koja je izradila plan:</b> KORUNJAV LIPC, d.d. ing. arh.</p>
<p><b>Odgovorni nadležni:</b></p>	<p><b>Odgovorna osoba:</b> VANESA BUDAČ, dipl. ing. arh.</p>
<p><b>Štoviše im o izradi plana:</b></p>	<p><b>Preduzetnik predstavlja taj plan:</b> ZELJKO BABO, inž. arh.</p>
<p><b>Mogućnost ovog prostornog plana s izvornim opisima:</b></p>	<p><b>Podatci nadležnog tijela:</b></p>
<p><b>ZAVOD ZA PROSTORNO PLANIRANJE d.d. OSJEK</b> 31000 OSJEK TEL: 031225-100 FAX: 031211-889 E-MAIL: zpo@zpo.hr</p>	