

Na temelju članka 34. Poslovnika Gradskog vijeća Grada Vukovara („Službeni vjesnik“ Grada Vukovara br. 3/11, 3/13, 1/18 i 2/18 - pročišćeni tekst), gradonačelnik Grada Vukovara donosi

ZAKLJUČAK

Utvrđuje se prijedlog Odluke o donošenju Programa raspolaganja poljoprivrednim zemljištem u vlasništvu Republike Hrvatske na području Grada Vukovara i upućuje Gradskom vijeću na razmatranje i usvajanje.

REPUBLIKA HRVATSKA
VUKOVARSKO-SRIJEMSKA ŽUPANIJA
GRAD VUKOVAR
GRADONAČELNIK

KLASA: 320-02/18-01/23
URBROJ: 2196/02-02-19-20
Vukovar, 18. veljače 2019.



Gradonačelnik:

Ivan Penava, prof.



REPUBLIKA HRVATSKA
VUKOVARSKO-SRIJEMSKA ŽUPANIJA



GRAD VUKOVAR
UPRAVNI ODJEL ZA GOSPODARSTVO,
POLJOPRIVREDU I MEĐUNARODNU SURADNJU

KLASA: 320-02/18-01/23
URBROJ: 2196/01-05-19-19
Vukovar, 18. veljače 2019.

GRADONAČELNIK

- ovdje

MATERIJAL

za sjednicu Gradskog vijeća Grada Vukovara

PREDMET: Donošenje Zaključka o utvrđivanju prijedloga Odluke o donošenju Programa raspolaganja poljoprivrednim zemljištem u vlasništvu Republike Hrvatske na području grada Vukovara

Obrazloženje:

- na 10. sjednici, održanoj dana 6. lipnja 2018. godine, Gradsko vijeće Grada Vukovara donijelo je Odluku o usvajanju Prijedloga Programa raspolaganja poljoprivrednim zemljištem u vlasništvu Republike Hrvatske na području Grada Vukovara („Službeni vjesnik“ Grada Vukovara, br. 5/2018).

Sukladno odredbama stavka 9. članka 29. Zakona o poljoprivrednom zemljištu („Narodne novine“ broj 20/18), Grad Vukovar dostavio je Program s popratnom dokumentacijom na prethodno mišljenje Vukovarsko-srijemskoj županiji te Ministarstvu poljoprivrede na suglasnost.

Dana 15. listopada 2018. godine zaprimljeno je očitovanje Ministarstva poljoprivrede KLASA: 945-01/18-01/628, URBROJ: 525-07/0377-18-2, sukladno kojem su izvršene izmjene Programa (u privitku).

Prijedlog Programa raspolaganja poljoprivrednim zemljištem u vlasništvu Republike Hrvatske na području Grada Vukovara ispravljen je na temelju očitovanja Ministarstva poljoprivrede te je za isti proveden Javni uvid u trajanju od 15 dana, počevši od 25. siječnja 2019. godine do 8. veljače 2019. godine. Nakon donošenja Programa, isti se upućuje Vukovarsko-srijemskoj županiji na prethodno mišljenje i Ministarstvu poljoprivrede na suglasnost.

Temeljem navedenog, uzimajući u obzir odredbe Zakona o poljoprivrednom zemljištu te postupajući uputama Ministarstva poljoprivrede, izrađen je prijedlog ispravljenog Programa raspolaganja poljoprivrednim zemljištem u vlasništvu RH za područje grada Vukovara, koji sadrži detaljnu razradu ukupne površine poljoprivrednog zemljišta u vlasništvu države na području grada Vukovara, pregled površina poljoprivrednog zemljišta u vlasništvu države prema oblicima raspolaganja, maksimalnu površinu za zakup, površinu za povrat i druge potrebne podatke.

S poštovanjem,

Privitak:

- Zaključak

-prijedlog Odluke



PROČELNICA

Marijana Grubišić, dipl. oec.

Na temelju čl. 29. st. 2. Zakona o poljoprivrednom zemljištu (Narodne novine br. 20/18), članka 32. stavka 1. točke 26. Statuta Grada Vukovara („Službeni vjesnik“ Grada Vukovara broj 4/09, 7/11, 4/12, 7/13, 7/15, 1/18 i 2/18 – pročišćeni tekst) i očitovanja Ministarstva poljoprivrede, KLASA: 945-01/18-01/628, URBROJ: 525-07/0377-18-2 od 21. rujna 2018., Gradsko vijeće Grada Vukovara na 19. sjednici, održanoj dana _____ 2019., donosi

O D L U K U

o donošenju Programa raspolaganja poljoprivrednim zemljištem u vlasništvu Republike Hrvatske na području Grada Vukovara

I.

Donosi se Program raspolaganja poljoprivrednim zemljištem u vlasništvu Republike Hrvatske na području Grada Vukovara, koji čini sastavni dio ove Odluke.

II.

Stupanjem na snagu ove Odluke, stavlja se van snage Odluka o usvajanju Programa raspolaganja poljoprivrednim zemljištem u vlasništvu Republike Hrvatske na području Grada Vukovara („Službeni vjesnik“ Grada Vukovara, br. 5/2018)

III.

Ova Odluka stupa na snagu osmog dana od dana objave u „Službenom vjesniku“ Grada Vukovara.

REPUBLIKA HRVATSKA
VUKOVARSKO-SRIJEMSKA ŽUPANIJA
GRAD VUKOVAR
GRADSKO VIJEĆE

KLASA: 320-02/18-01/23
URBROJ: 2196/02-01-19-21
Vukovar, _____ 2019.

Predsjednik Gradskog vijeća:

Tomislav Šota

23



ŽUPANIJA: VUKOVARSKO-SRIJEMSKA

**PROGRAM RASPOLAGANJA POLJOPRIVREDNIM ZEMLJIŠTEM U
VLASNIŠTVU REPUBLIKE HRVATSKE**

ZA GRAD VUKOVAR

SADRŽAJ PROGRAMA

1. Ukupna površina poljoprivrednog zemljišta u vlasništvu države na području grada Vukovara iznosi: 2473,0394 ha

2. Podaci o dosadašnjem raspolaganju

T-1 Prikaz dosadašnjeg raspolaganja po svim oblicima - površina u ha

R.br.	OBLIK RASPOLAGANJA (skraćeni naziv iz ugovora)	Ukupan broj ugovora	Ukupna površina po ugovorima
1	Dugogodišnji zakup	2	1.971,9686
2	Privremeno korištenje	18	467,0926
3	Prodaja (neotplaćeno)	13	91,4417
	UKUPNO:	33	2530,5029 ha

3. Sumarni pregled površina poljoprivrednog zemljišta u vlasništvu države prema oblicima raspolaganja

T-2 Prikaz ukupnih površina po oblicima raspolaganja

OBLIK RASPOLAGANJA	Površina u ha	NAPOMENA (minirano, višegodišnji nasadi i sustavi odvodnje i navodnjavanja)
površine određene za povrat	1005,8195	454,3267 ha planirani sustav navodnjavanja, 135,4866 ha postojeći sustav navodnjavanja
površine određene za prodaju - jednokratno, maksimalno do 25%	0	-
površine određene za zakup	1467,2199	288,2697 ha planirani sustav navodnjavanja, 166,3909 ha postojeći sustav navodnjavanja
površine određene za zakup za ribnjake	0	-
površine određene za zakup zajedničkih pašnjaka	0	-
površine određene za ostale namjene - jednokratno, maksimalno do 5%	0	-

MAKSIMALNA POVRŠINA ZA ZAKUP iznosi: 500 ha.

NAPOMENA/OBRAZLOŽENJE (određene specifičnosti za područje jedinice lokalne samouprave):

U tablici T-1 Prikaz dosadašnjeg raspolaganja po svim oblicima - površina u ha, dio površine od 17,2980 hektara poljoprivrednog zemljišta u vlasništvu Republike Hrvatske odnosi se na područja šumsko-gospodarske osnove i građevinskog područja. Navedena površina ne nalazi se u excel tablici PRILOG 1 te za nju nije planirano buduće raspolaganje nakon isteka važećih ugovora.

U tablici T-1 Prikaz dosadašnjeg raspolaganja po svim oblicima - površina u ha, površina od 91,4417 ha koja se odnosi na neotplaćenu prodaju ne nalazi se u excel tablici PRILOG 1 te za nju nije planirano buduće raspolaganje.

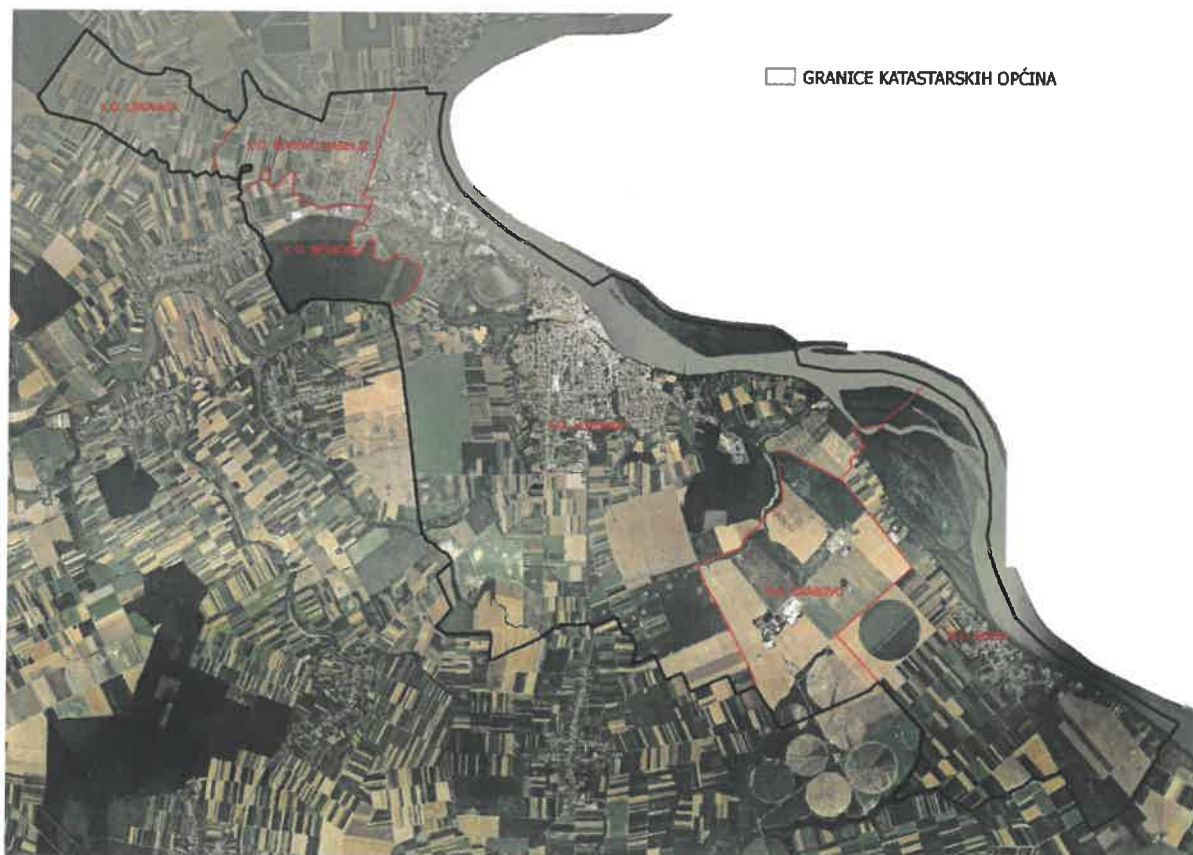
Dio katastarskih čestica u površini od 373,3126 ha, koje su sastavni dio programa raspolaganja, dijelom su javno vodno dobro, te je za njih upisana napomena u excel tablici PRILOG 1.

Detaljna razrada Programa raspolaganja poljoprivrednim zemljištem u vlasništvu RH za grad Vukovar dostavlja se u nastavku.

DETALJNA RAZRADA PROGRAMA RASPOLAGANJA POLJOPRIVREDNIM ZEMLJIŠTEM U VLASNIŠTVU REPUBLIKE HRVATSKE ZA GRAD VUKOVAR

1. ZEMLJOPISNI PODACI O GRADU VUKOVARU

Grad Vukovar prostire se na površini od 100,0995 km² i sastoji se od 4 naselja: Lipovača, Sotin, Vukovar, Grabovo-dio (Ovčara, Jakobovac). Na području Grada Vukovara nalazi se 6 katastarskih općina; Lipovača, Borovo naselje, dio k.o. Bršadin, Vukovar, dio k.o. Grabovo i Sotin kako je i prikazano na slici 1.



Slika 1: Katastarske općine grada Vukovar, Izvor: Državna geodetska uprava - obrada autora

2. GOSPODARENJE POLJOPRIVREDNIM ZEMLJIŠTEM U VLASNIŠTVU REPUBLIKE HRVATSKE ZA GRAD VUKOVAR

Sukladno Zakonu o poljoprivrednom zemljištu (NN 20/2018, u daljnjem tekstu: Zakon) poljoprivredno zemljište je dobro od interesa za Republiku Hrvatsku i ima njezinu osobitu zaštitu. Poljoprivrednim zemljištem u smislu ovoga Zakona smatraju se poljoprivredne površine koje su po načinu uporabe u katastru opisane kao: oranice, vrtovi, livade, pašnjaci, voćnjaci, maslinici, vinogradi, ribnjaci, trstici i močvare kao i drugo zemljište koje se može privesti poljoprivrednoj proizvodnji.

Poljoprivredno zemljište mora se održavati pogodnim za poljoprivrednu proizvodnju. Pod održavanjem poljoprivrednog zemljišta pogodnim za poljoprivrednu proizvodnju smatra se sprječavanje njegove zakorovljenosti i obrastanja višegodišnjim raslinjem, kao i smanjenje njegove plodnosti.

Raspolaganje poljoprivrednim zemljištem u vlasništvu države u smislu ovoga Zakona predstavlja: zakup i zakup za ribnjake, zakup zajedničkih pašnjaka, privremeno korištenje, zamjena, prodaja, prodaja izravnom pogodbom, davanje na korištenje izravnom pogodbom, razvrgnuće suvlasničke zajednice, osnivanje prava građenja i osnivanje prava služnosti.

Osnovna načela raspolaganja državnim poljoprivrednim zemljištem na području grada Vukovara u:

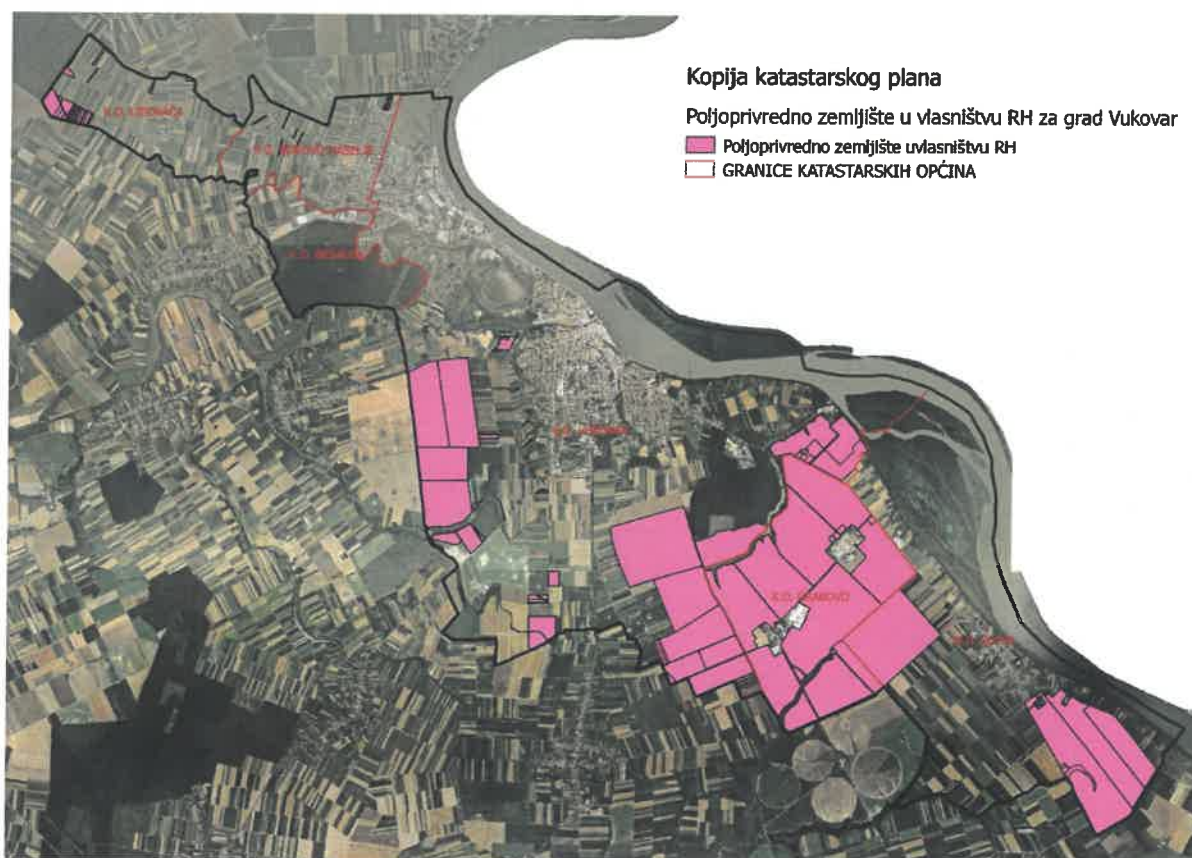
- Državno poljoprivredno zemljište mora biti u funkciji poljoprivredne proizvodnje uzimajući u obzir tradicijsku proizvodnju ovog kraja i specifičnosti pojedinih poljoprivrednih površina definiranih ovim Programom,
- Grad Vukovar sve slobodne površine državnog poljoprivrednog zemljišta odrediti će za zakup i povrat,
- Prilikom davanja u zakup državnog poljoprivrednog zemljišta poštivati će se odredbe čl. 36 Zakona i odluke grada o maksimalnoj površini koja se može dati u zakup pojedinoj pravnoj ili fizičkoj osobi na području grada Vukovara koja je sastavni dio ovog Programa,
- Prilikom davanja na privremeno korištenje državnog poljoprivrednog zemljišta poštivat će se odredbe čl. 57 Zakona,
- Promjena namjene poljoprivrednog zemljišta u nepoljoprivredne svrhe provoditi će se u skladu s dokumentima prostornog uređenja,
- Preko gradskih službi i nadležnih institucija provodit će se stalni nadzor i poduzimati mjere za nepoštivanje preuzetih obveza za one koji raspolažu državnim poljoprivrednim zemljištem.

3. UKUPNA POVRŠINA POLJOPRIVREDNOG ZEMLJIŠTA U VLASNIŠTVU REPUBLIKE HRVATSKE

Prema službeno dostavljenim podacima Državne geodetske uprave ukupna površina poljoprivrednog zemljišta u vlasništvu Republike Hrvatske, koje je u katastarskom operatu nadležnog Područnog ureda za katastar Vukovar upisana kao poljoprivredno zemljište sukladno ovom Zakonu, iznosi 2473,0394 ha.

Popis svih katastarskih čestica poljoprivrednog zemljišta u vlasništvu RH za grad Vukovar nalazi se u PRILOGU 1.

Kopija katastarskog plana sa prikazom svih katastarskih čestica poljoprivrednog zemljišta u vlasništvu RH sa podlogom digitalne ortofoto karte grada Vukovara izrađena je prema službeno dostavljenim podacima Državne geodetske uprave za potrebe izrade Programa i nalazi se u PRILOGU KKP-1 dok je njen umanjeni prikaz vidljiv na slici 2.



Slika 2: Državno poljoprivredno zemljište na području grada Vukovara
Izvor: Državna geodetska uprava, obrada autora

Na području grada Vukovara postoje područja koja se nalaze u području ekološke mreže (Natura 2000), slika 3. Popis katastarskih čestica poljoprivrednog zemljišta u vlasništvu RH po katastarskim općinama koje se nalaze u području Nature 2000, za koje je potrebno provesti postupak ocjene prihvatljivosti Programa za ekološku mrežu sukladno čl. 29 st. 13 Zakona, nalaze se u PRILOGU 2.



Slika 3: Zaštićena područja (Natura 2000), Izvor: Hrvatska agencija za okoliš i prirodu - Bio portal - obrada autora

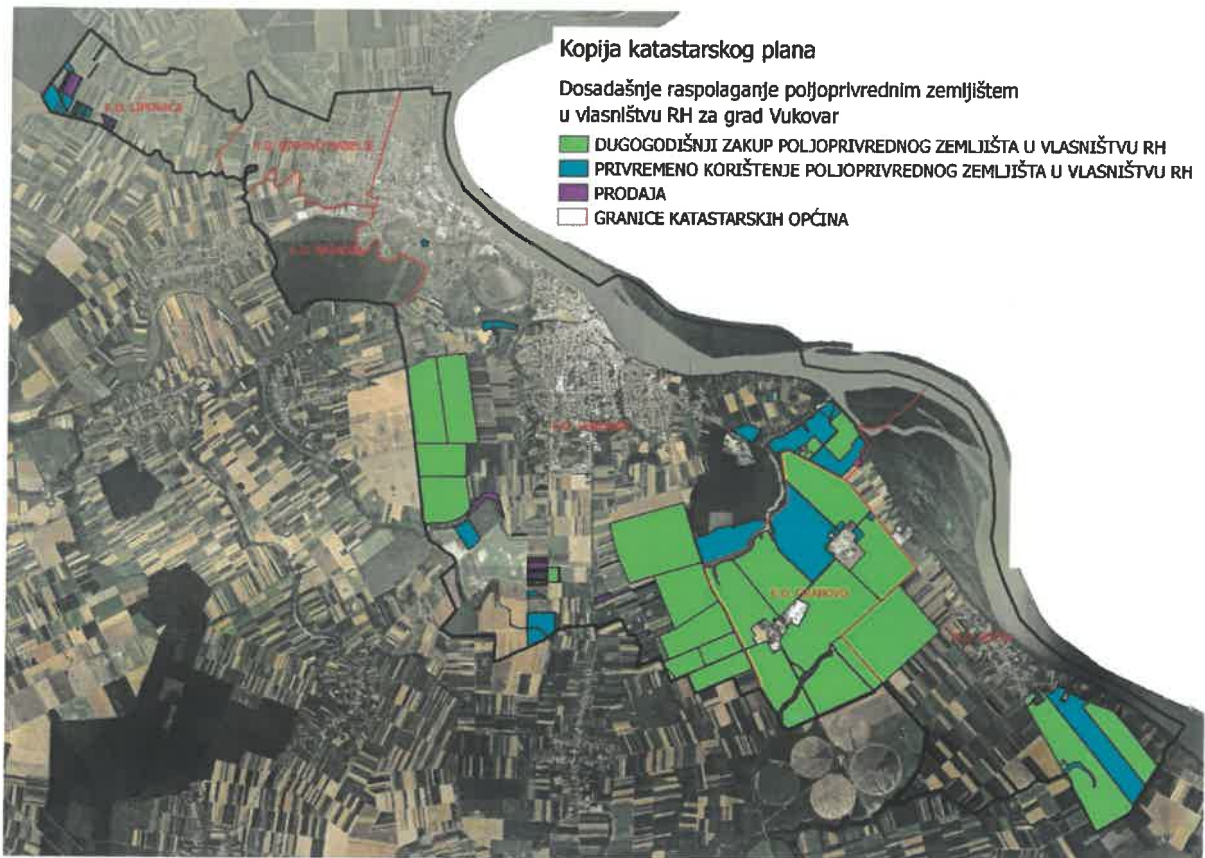
4. PODACI O DOSADAŠNJEM RASPOLAGANJU POLJOPRIVREDNIM ZEMLJIŠTEM U VLASNIŠTVU DRŽAVE

Poljoprivrednim zemljište u vlasništvu Republike Hrvatske na području grada Vukovara raspolaže se temeljem sljedećih oblika raspolaganja prikazanih u tablici T-3.

T-3: Prikaz dosadašnjeg raspolaganja poljoprivrednim zemljištem u vlasništvu RH

R.br.	OBLIK RASPOLAGANJA (skraćeni naziv iz ugovora)	Ukupan broj ugovora	Ukupna površina po ugovorima
1	Dugogodišnji zakup	2	1.971,9686
2	Privremeno korištenje	18	467,0926
3	Prodaja (neotplaćeno)	13	91,4417
	UKUPNO:	33	2530,5029 ha

Kopija katastarskog plana sa prikazom svih katastarskih čestica poljoprivrednog zemljišta u vlasništvu RH koje su pod jednim od oblika raspolaganja, sa podlogom digitalne ortofoto karte grada Vukovara izrađena je prema službeno dostavljenim podacima Državne geodetske uprave, podataka grada Vukovara i Ministarstva poljoprivrede za potrebe izrade Programa i nalazi se u PRILOGU KKP-2 dok je njen umanjeni prikaz vidljiv na slici 4.

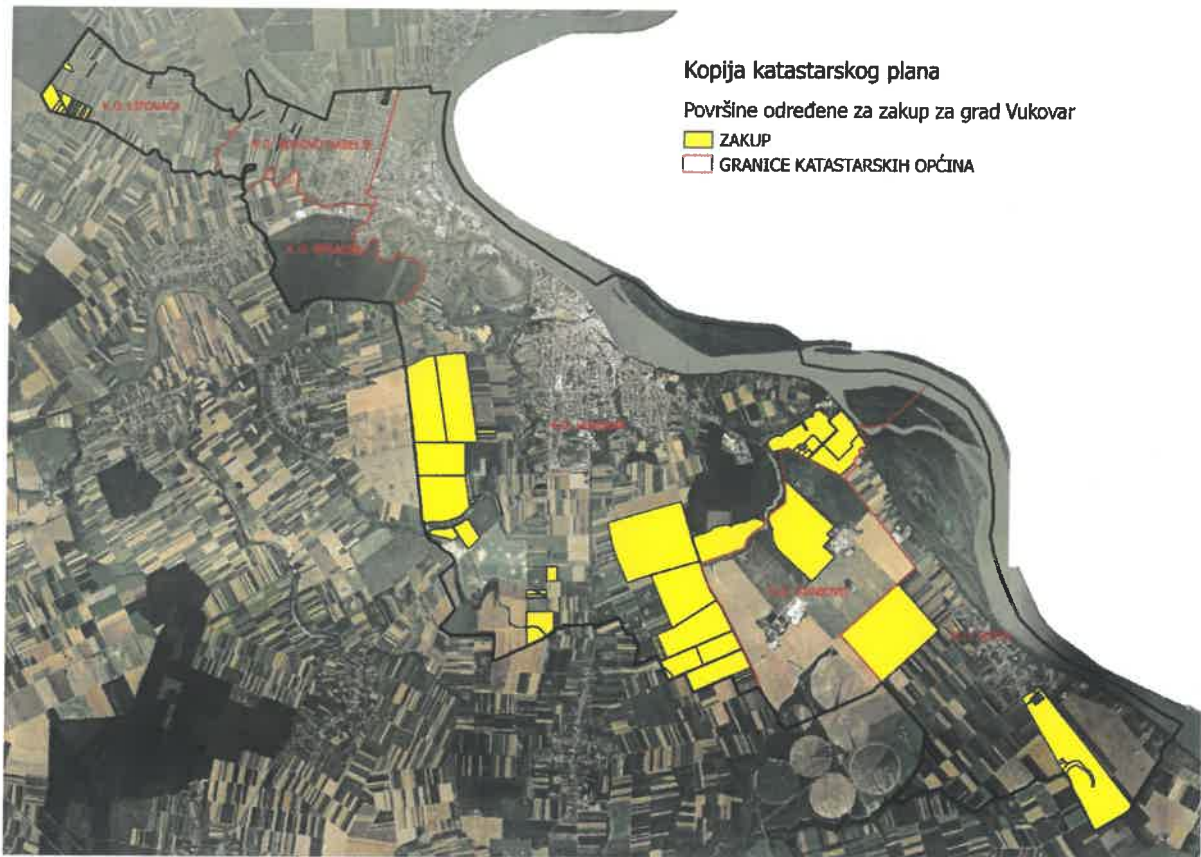


Slika 4: Prikaz dosadašnjeg raspolaganja poljoprivrednim zemljištem u vlasništvu RH
 Izvor: Državna geodetska uprava, grad Vukovar, Ministarstvo poljoprivrede - obrada autora

5. POVRŠINE ODREĐENE ZA ZAKUP

Maksimalna površina koja se na području grada Vukovara može dati u zakup pojedinoj fizičkoj ili pravnoj osobi iznosi 500 ha.

Na području grada Vukovara za zakup poljoprivrednog zemljišta određeno je 1467,2199 hektara.



Slika 5: Površine određene za davanje u zakup
 Izvor: Državna geodetska uprava, grad Vukovar - obrada autora

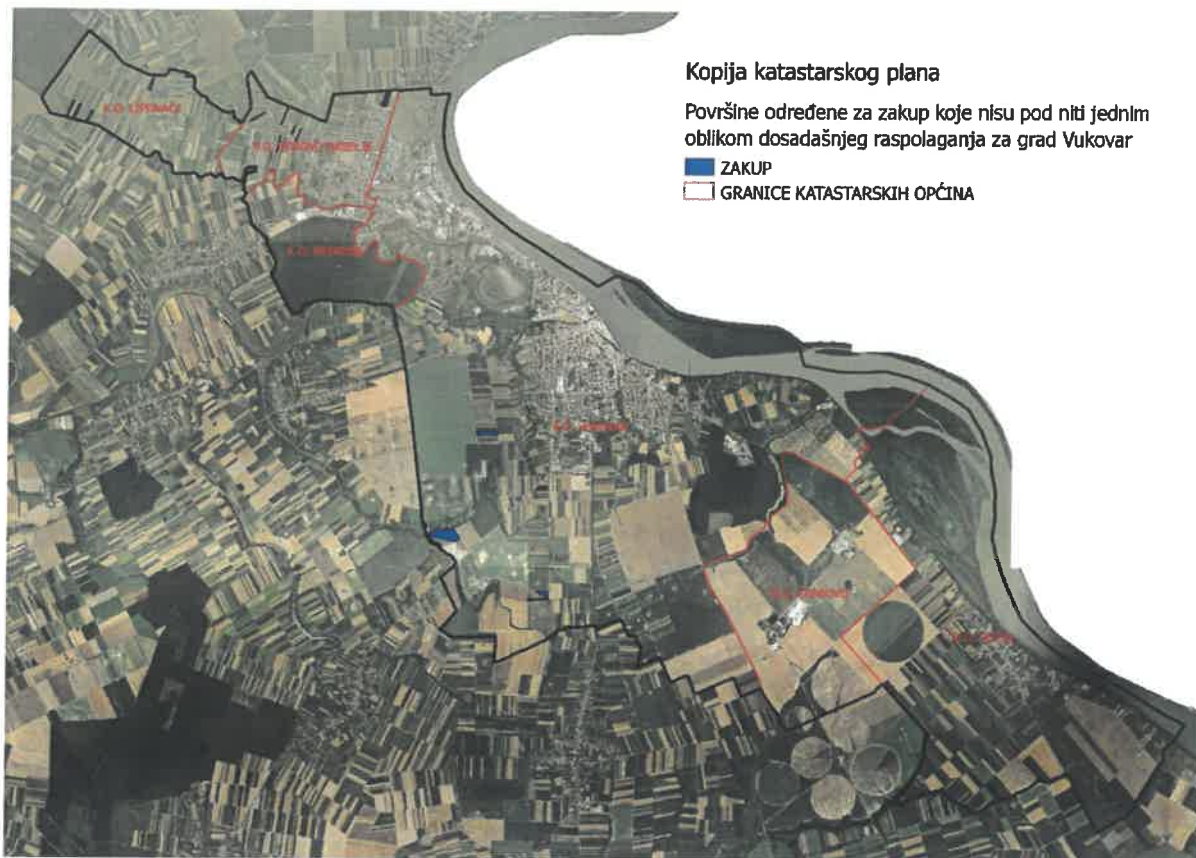
Popis svih katastarskih čestica poljoprivrednog zemljišta u vlasništvu RH određenih za davanje u zakup nalazi se u PRILOGU 1.

Kopija katastarskog plana sa prikazom svih katastarskih čestica poljoprivrednog zemljišta u vlasništvu RH koje su određene za davanje u zakup, sa podlogom digitalne ortofoto karte grada Vukovara izrađena je prema službeno dostavljenim podacima Državne geodetske uprave, podataka grada Vukovara i Ministarstva poljoprivrede za potrebe izrade Programa i nalazi se u PRILOGU KKP-3 dok je njen umanjeni prikaz vidljiv na slici 5.

Od sveukupne navedene površine 20,8060 hektara ne nalazi se pod niti jednim oblikom raspolaganja kako je prikazano po katastarskim općinama u tablici T-4 i slici 6.

T-4: Poljoprivredno zemljište određeno za zakup prema katastarskim općinama

Naziv katastarske općine	Površina (ha)
BOROVO NASELJE	2,2256
LIPOVAČA	4,4756
VUKOVAR	14,1048
UKUPNO	20,8060



Slika 6: Površine određene za davanje u zakup koje nisu pod niti jednim oblikom raspolaganja

Izvor: Državna geodetska uprava, grad Vukovar - obrada autora

6. POVRŠINE ODREĐENE ZA PRODAJU

Na području grada Vukovara ne postoje površine poljoprivrednog zemljišta u vlasništvu Republike Hrvatske određene za prodaju.

7. POVRŠINE ODREĐENE ZA POVRAT

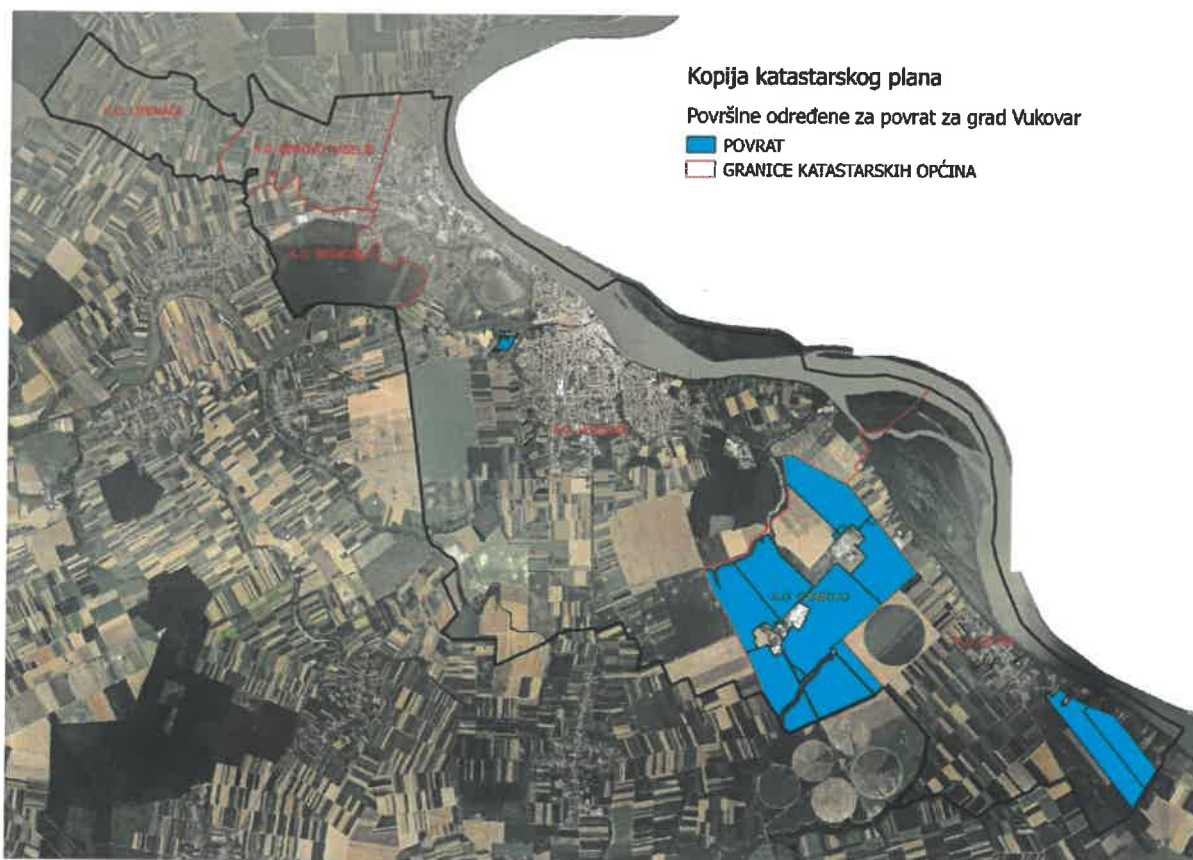
Na području grada Vukovara za povrat poljoprivrednog zemljišta određeno je 1005,8195 hektara.

Prema očitovanju Ureda državne uprave u Vukovarsko-srijemskoj županiji (KLASA:034-04/18-09/16, URBROJ:2196-01-02-04/3-18-2) određeno je 11,7652 ha poljoprivrednog zemljišta u katastarskoj općini Vukovar.

Također, prema očitovanju Ureda državne uprave u Vukovarsko-srijemskoj županiji (KLASA:034-04/18-09/06, URBROJ:2196-01-02-04/3-18-3) potrebno je osigurati površinu za povrat u katastarskim općinama Grabovo i Sotin. U katastarskoj općini Grabovo površina potrebna za povrat je veća od same površine državnog poljoprivrednog zemljišta koje je moguće dati u povrat u spomenutoj katastarskoj općini te je razlika površine osigurana u katastarskoj općini Sotin. U katastarskoj općini Sotin je određeno 182,3196 ha, a u katastarskoj općini Grabovo 811,7347 ha poljoprivrednog zemljišta.

Popis svih katastarskih čestica poljoprivrednog zemljišta u vlasništvu RH određenih za povrat nalazi se u PRILOGU 1.

Kopija katastarskog plana sa prikazom svih katastarskih čestica poljoprivrednog zemljišta u vlasništvu RH koje su određene za povrat, sa podlogom digitalne ortofoto karte grada Vukovara izrađena je prema službeno dostavljenim podacima Državne geodetske uprave, podataka grada Vukovara i podacima Ureda državne uprave u Vukovarsko-srijemskoj županiji za potrebe izrade Programa i nalazi se u PRILOGU KKP-4 dok je njen umanjeni prikaz vidljiv na slici 7.



Slika 7: Površine određene za davanje u zakup
Izvor: Državna geodetska uprava, grad Vukovar - obrada autora

8. POVRŠINE ODREĐENE ZA ZAKUP ZA RIBNJAKE

Na području grada Vukovara ne postoje površine poljoprivrednog zemljišta u vlasništvu Republike Hrvatske određene za zakup za ribnjake.

9. POVRŠINE ODREĐENE ZA ZAKUP ZAJEDNIČKIH PAŠNJAKA

Na području grada Vukovara ne postoje površine poljoprivrednog zemljišta u vlasništvu Republike Hrvatske određene za zakup zajedničkih pašnjaka.

10. POVRŠINE ODREĐENE ZA OSTALE NAMJENE

Na području grada Vukovara ne postoje površine poljoprivrednog zemljišta u vlasništvu Republike Hrvatske određene za ostale namjene.

PRILOZI:

1. Dokumentacija sukladno Pravilniku o dokumentaciji potrebnoj za donošenje Programa raspolaganja poljoprivrednim zemljištem u vlasništvu RH (NN 27/2018):

- Kopija katastarskog plana/očitovanje DGU o dostavljenim podacima
- Zemljišnoknjižni izvadci, Posjedovni listovi,
- Uvjerenje Upravnog tijela županije, odnosno Grada Zagreba, nadležnog za prostorno uređenje nalaze li se predmetne čestice izvan granica građevinskog područja,
- Očitovanje Ureda državne uprave u županiji, odnosno Grada Zagreba o podnesenim zahtjevima za povrat oduzete imovine,
- Uvjerenje Hrvatskih šuma d.o.o.,
- Očitovanje Hrvatskih voda,
- Uvjerenje Upravnog tijela županije, odnosno Grada Zagreba, nadležnog za prostorno uređenje jesu li predmetne čestice u obuhvatu postojećeg i/ili planiranog sustava javnog navodnjavanja,
- Očitovanje Hrvatskog centra za razminiranje.

2. Popis priloga iz detaljne razrade Programa

1. PRILOG 1 : Popis katastarskih čestica poljoprivrednog zemljišta u vlasništvu RH po katastarskim općinama.
2. PRILOG KKP-1: Kopija katastarskog plana - poljoprivredno zemljište u vlasništvu RH za grad Vukovar
3. PRILOG 2: Popis katastarskih čestica poljoprivrednog zemljišta u vlasništvu RH po katastarskim općinama koje se nalaze u području Nature 2000.
4. PRILOG KKP-2: Kopija katastarskog plana - dosadašnje raspolaganje poljoprivrednim zemljištem u vlasništvu RH za grad Vukovar
5. PRILOG KKP-3: Kopija katastarskog plana - površine određene za zakup za grad Vukovar
6. PRILOG KKP-4: Kopija katastarskog plana - površine određene za povrat za grad Vukovar
7. PRILOG KOPIJE KATASTARSKOG PLANA - PK u digitalnom obliku s označenim oblicima raspolaganja



REPUBLIKA HRVATSKA
MINISTARSTVO POLJOPRIVREDE

10000 Zagreb, Ul. grada Vukovara 78, P.P. 1034
Telefon: 61 06 111, Telefax: 61 09 201

KLASA: 945-01/18-01/628
URBROJ: 525-07/0377-18-2
Zagreb, 21. rujna 2018.



GRAD VUKOVAR

PRIMLJENO: 16.10.2018/1237032

REPUBLIKA HRVATSKA
VUKOVARSKO-SRIJEMSKA ŽUPANIJA
GRAD VUKOVAR

PREDMET: Program raspolaganja poljoprivrednim zemljištem u vlasništvu Republike Hrvatske za Grad Vukovar
- očitovanje, dostavlja se

Veza: Vaša Klasa: 320-02/18-01/23
Urbroj: 2196 01-02-18-5

Poštovani,

Nastavno na zaprimljeni zahtjev za izdavanje suglasnosti na Program raspolaganja poljoprivrednim zemljištem u vlasništvu Republike Hrvatske za Grad Vukovar kojeg je Gradsko vijeće Grada Vukovara usvojilo 06. lipnja 2018. godine, očitujemo se slijedeće:

Uvidom u dostavljenu dokumentaciju utvrđeno je da u Prikazu ukupnih površina po oblicima raspolaganja, i u Prikazu raspolaganja po katastarskim česticama i oblicima raspolaganja niste osigurali površine za povrat (nadoknadu za oduzetu imovinu) sukladno očitovanju Ureda državne uprave u Vukovarsko-srijemskoj županiji, Služba za gospodarstvo i imovinsko-pravne poslove.

Nadalje, prikazana ukupna površina poljoprivrednog zemljišta u vlasništvu države na području Grada Vukovara obuhvaća katastarske čestice koje predstavljaju javno vodno dobro, nalaze se unutar šumsko-gospodarske osnove, u građevinskom području, te katastarske čestice koje su prodane.

Predmetni Program treba sadržavati i kopiju katastarskog plana (vidljivi brojevi katastarskih čestica) s označenim poljoprivrednim površinama po oblicima raspolaganja, površinama na kojima je izgrađen sustav podzemne odvodnje ili se planira izgraditi ili je već izgrađen sustav javnog navodnjavanja, te površinama na kojima postoje višegodišnji nasadi u pisanom i digitalnom obliku (pdf. format).

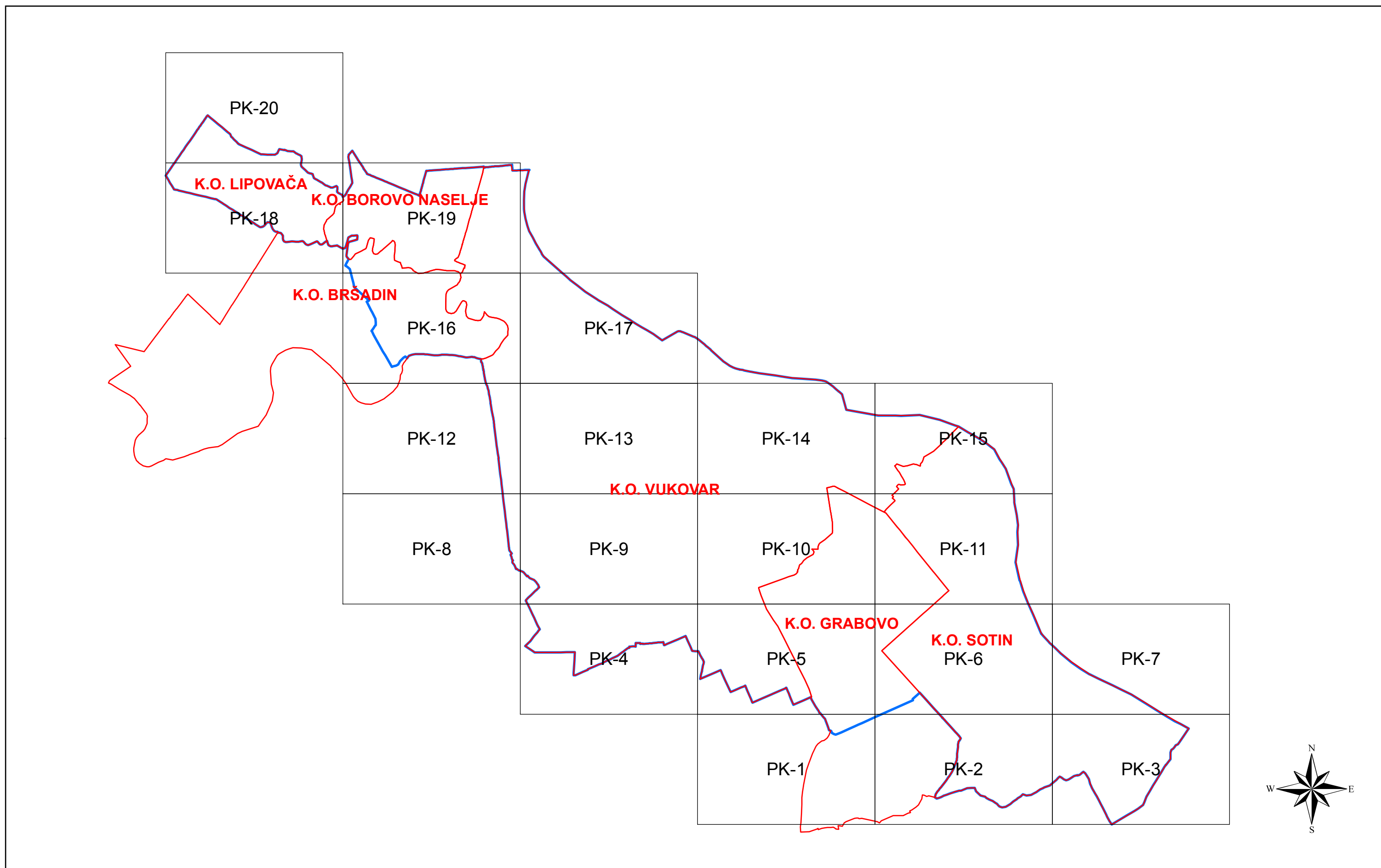
Slijedom navedenog predmetni Program nije donesen sukladno Pravilniku o dokumentaciji potrebnoj za donošenje Programa raspolaganja poljoprivrednim zemljištem u vlasništvu Republike Hrvatske („Narodne novine“, broj 27/18) i Zakonu o poljoprivrednom zemljištu („Narodne novine“, broj 20/18).

U nastavku je potrebno otkloniti navedene nepravilnosti te je za ispravljen Program potrebno provesti javni uvid u trajanju od 15 dana i u njemu navesti da je Program ispravljen na temelju očitovanja Ministarstva poljoprivrede, te da će se nakon odlučivanja o prigovorima na gradskom vijeću donijeti ispravljen Program i dostaviti Ministarstvu na suglasnost i županiji na mišljenje. Na gradskom vijeću potrebno je poništiti akt kojim je donesen Program raspolaganja (odluka, zaključak i sl.) i donijeti novi akt o donošenju Programa (odluka, zaključak i sl.).

S poštovanjem,

DRŽAVNI TAJNIK

Tugomir Majdak



- granice katastarskih općina
- granica grada - Središnji registar prostornih jedinica

0 1.000 2.000 4.000 Metara

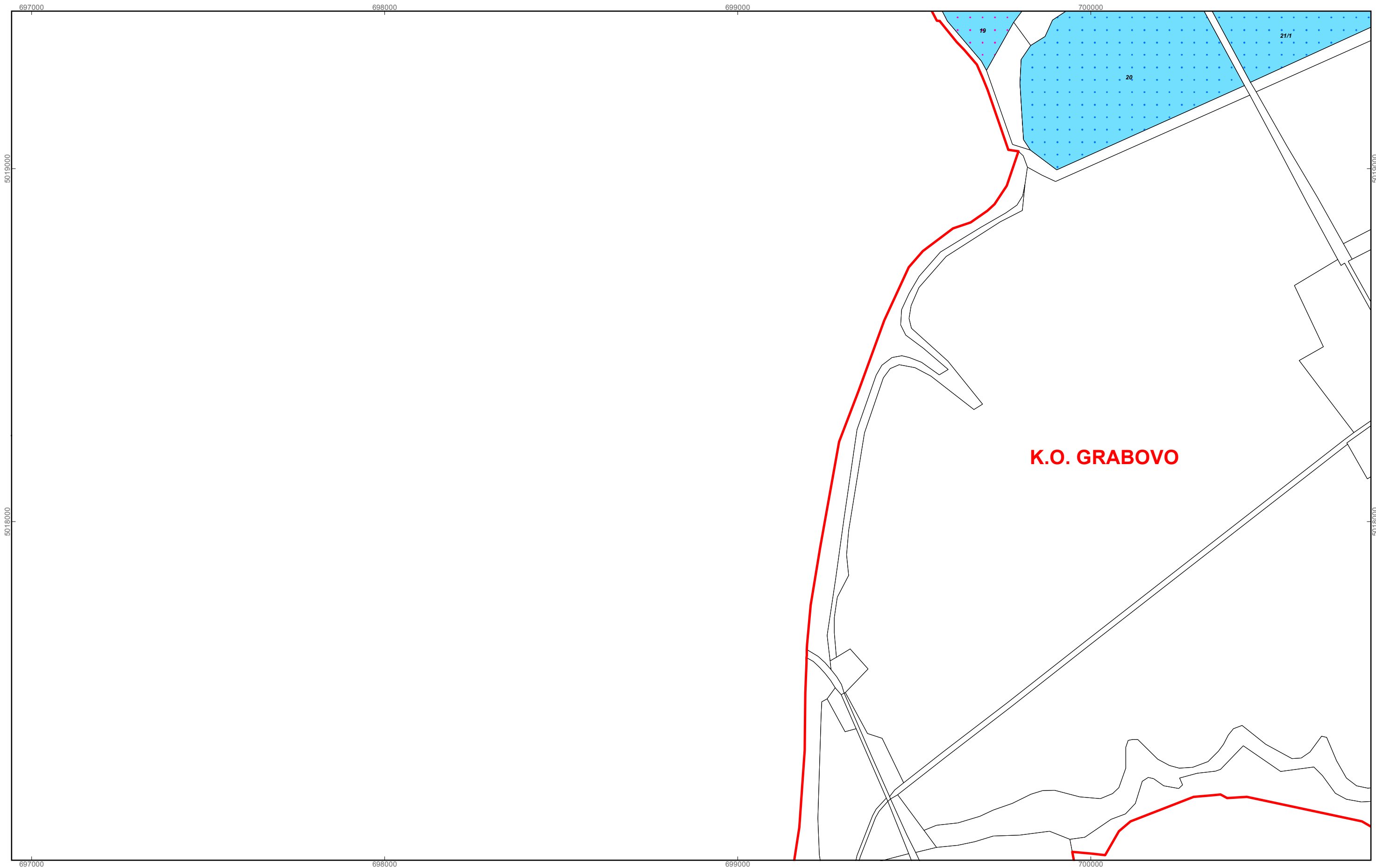
M 1:75.000

GRAD VUKOVAR

PREGLEDNE KARTE

kopija katastarskog plana


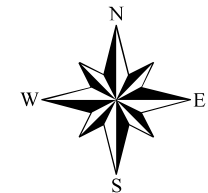
PROGRAM RASPOLAGANJA



K.O. GRABOVO

Program raspolaganja

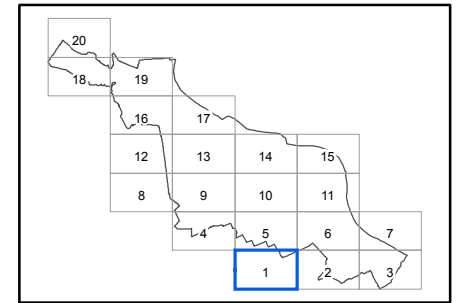
- katastarske čestice predviđene za povrat
- katastarske čestice predviđene za zakup
- katastarske čestice - planirano navodnjavanje
- katastarske čestice - postojeće navodnjavanje
- granice katastarskih općina

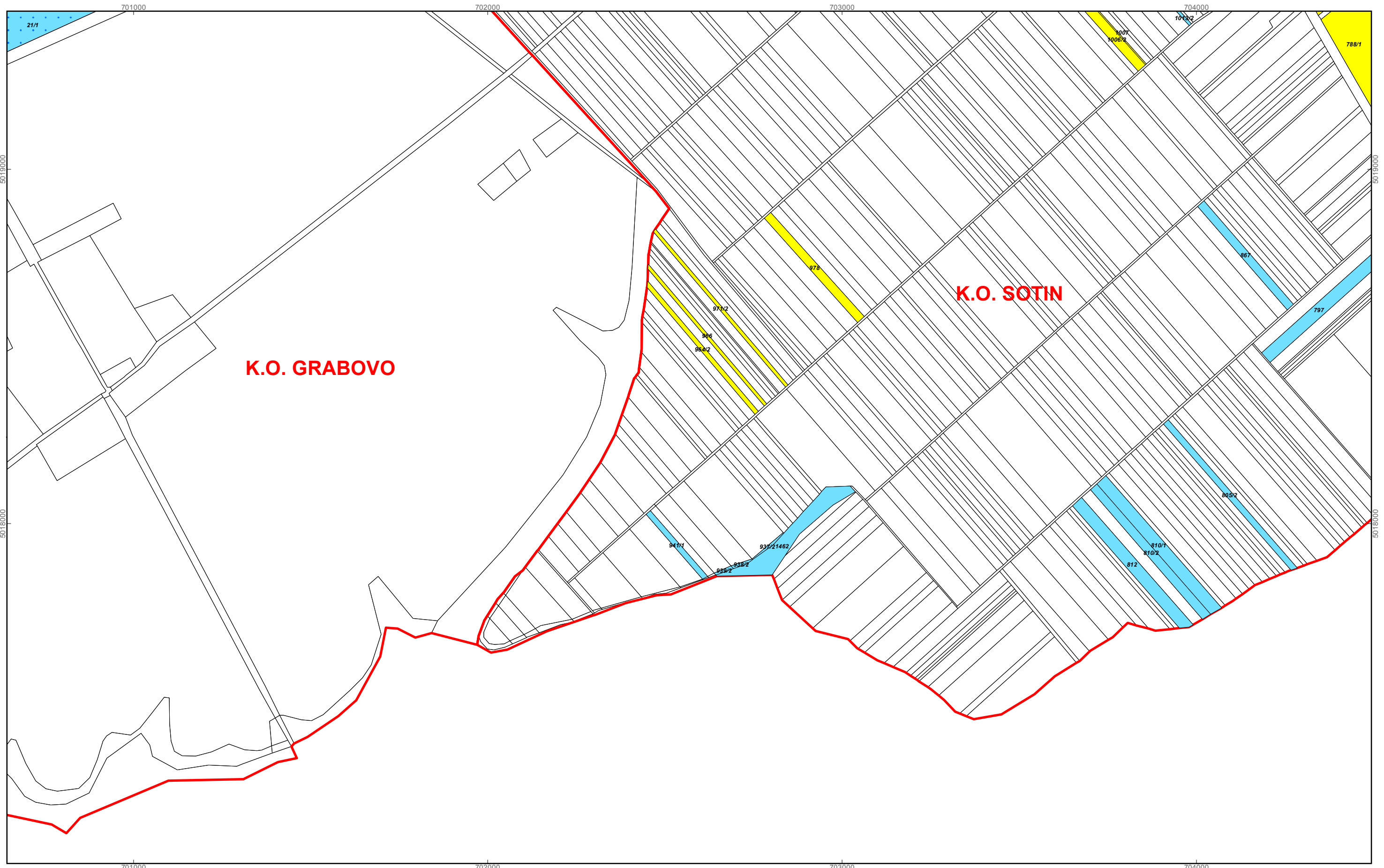


M 1:10.000

**GRAD VUKOVAR
PK-1**



kopija katastarskog plana





Program raspolaganja

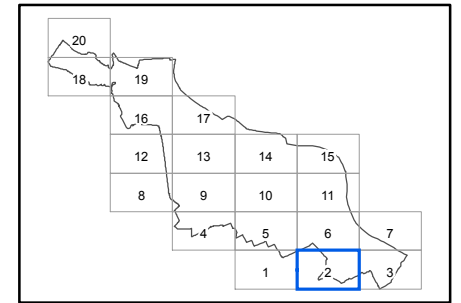
- katastarske čestice predviđene za povrat
- katastarske čestice predviđene za zakup
- katastarske čestice - planirano navodnjavanje
- katastarske čestice - postojeće navodnjavanje
- granice katastarskih općina



M 1:10.000

**GRAD VUKOVAR
PK-2**


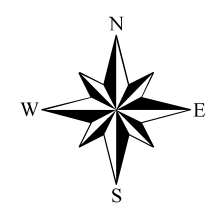
kopija katastarskog plana





Program raspolaganja

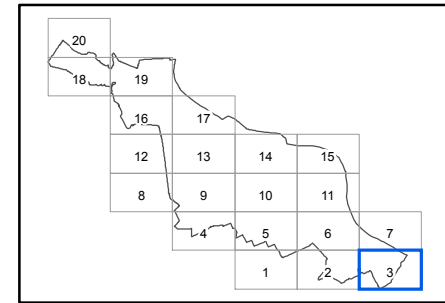
- katastarske čestice predviđene za povrat
- katastarske čestice predviđene za zakup
- katastarske čestice - planirano navodnjavanje
- katastarske čestice - postojeće navodnjavanje
- granice katastarskih općina

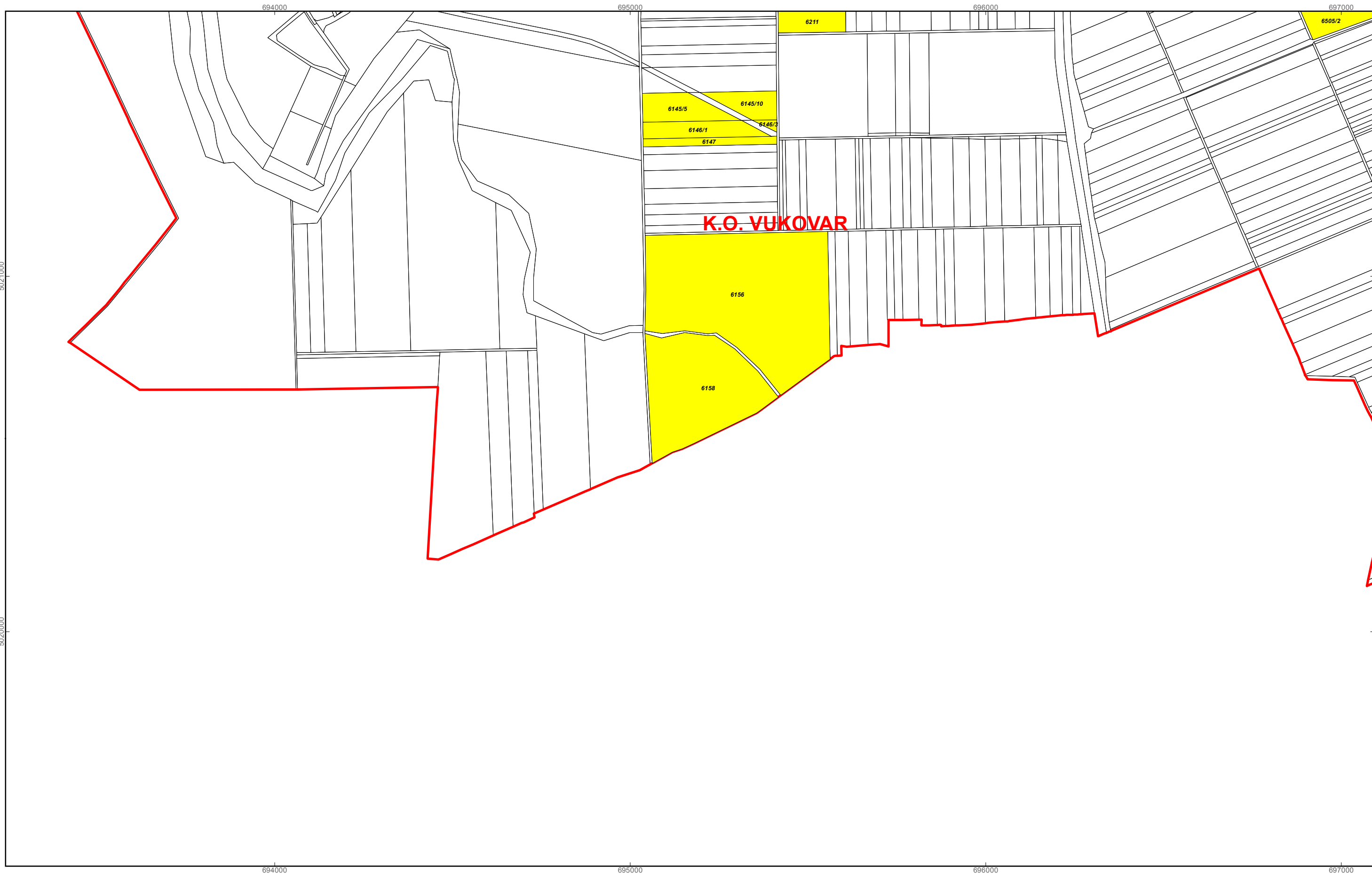


M 1:10.000

GRAD VUKOVAR
PK-3

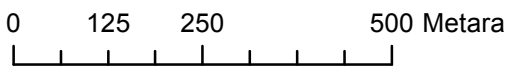
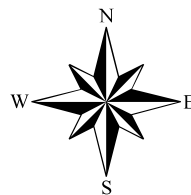
kopija katastarskog plana





Program raspolaganja

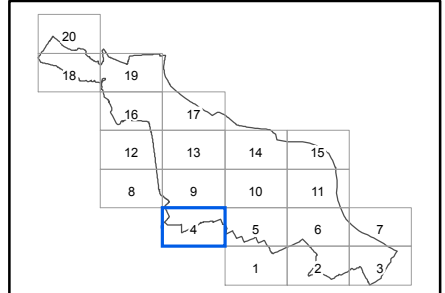
- katastarske čestice predviđene za povrat
- katastarske čestice predviđene za zakup
- katastarske čestice - planirano navodnjavanje
- katastarske čestice - postojeće navodnjavanje
- granice katastarskih općina

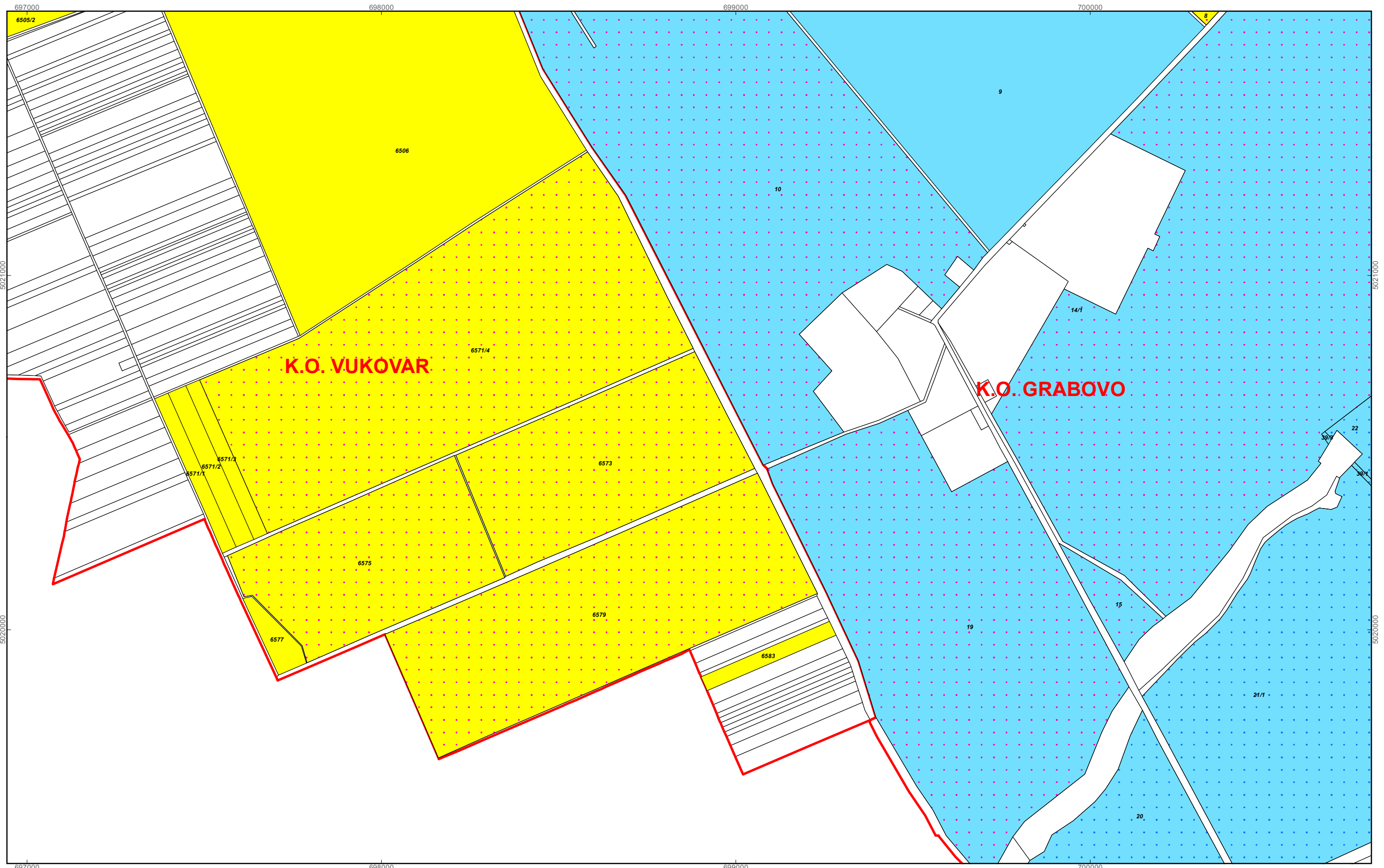


M 1:10.000

GRAD VUKOVAR
PK-4


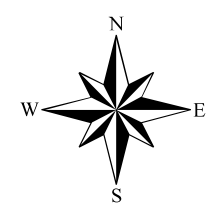
kopija katastarskog plana





Program raspolaganja

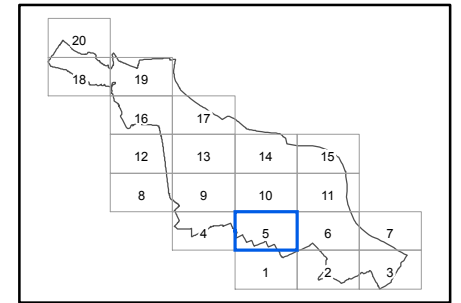
- katastarske čestice predviđene za povrat
- katastarske čestice predviđene za zakup
- katastarske čestice - planirano navodnjavanje
- katastarske čestice - postojeće navodnjavanje
- granice katastarskih općina

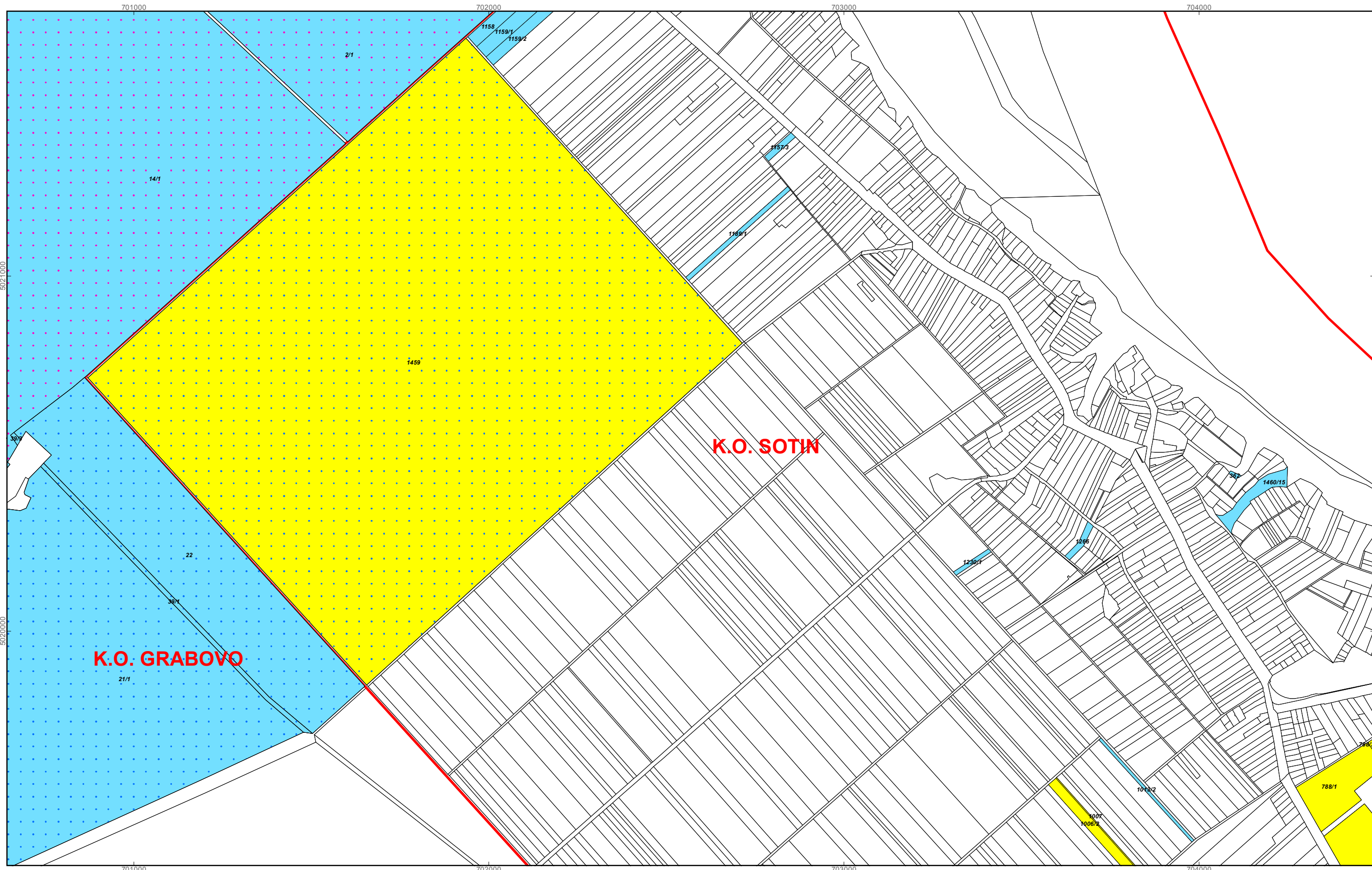


M 1:10.000

GRAD VUKOVAR
PK-5


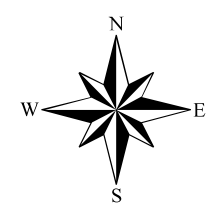
kopija katastarskog plana





Program raspolaganja

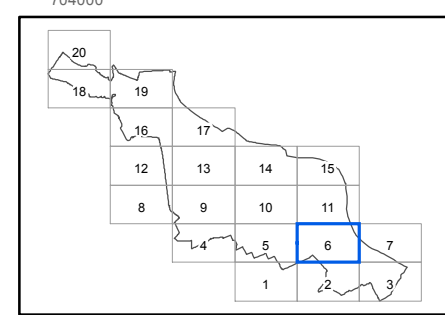
- katastarske čestice predviđene za povrat
- katastarske čestice predviđene za zakup
- katastarske čestice - planirano navodnjavanje
- katastarske čestice - postojeće navodnjavanje
- granice katastarskih općina



M 1:10.000

**GRAD VUKOVAR
PK-6**


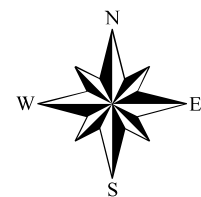
kopija katastarskog plana





Program raspolaganja

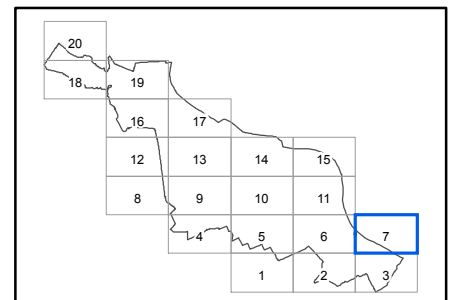
- katastarske čestice predviđene za povrat
- katastarske čestice predviđene za zakup
- katastarske čestice - planirano navodnjavanje
- katastarske čestice - postojeće navodnjavanje
- granice katastarskih općina



M 1:10.000

GRAD VUKOVAR
PK-7


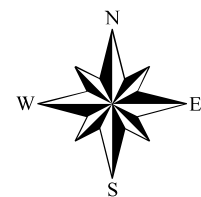
kopija katastarskog plana





Program raspolaganja

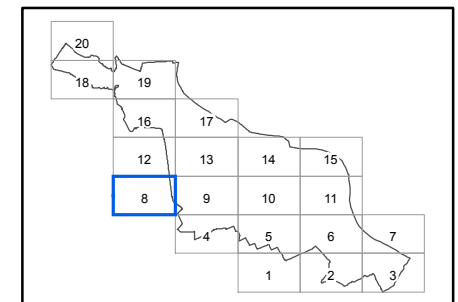
- katastarske čestice predviđene za zakup
- katastarske čestice - planirano navodnjavanje
- katastarske čestice - postojeće navodnjavanje
- granice katastarskih općina

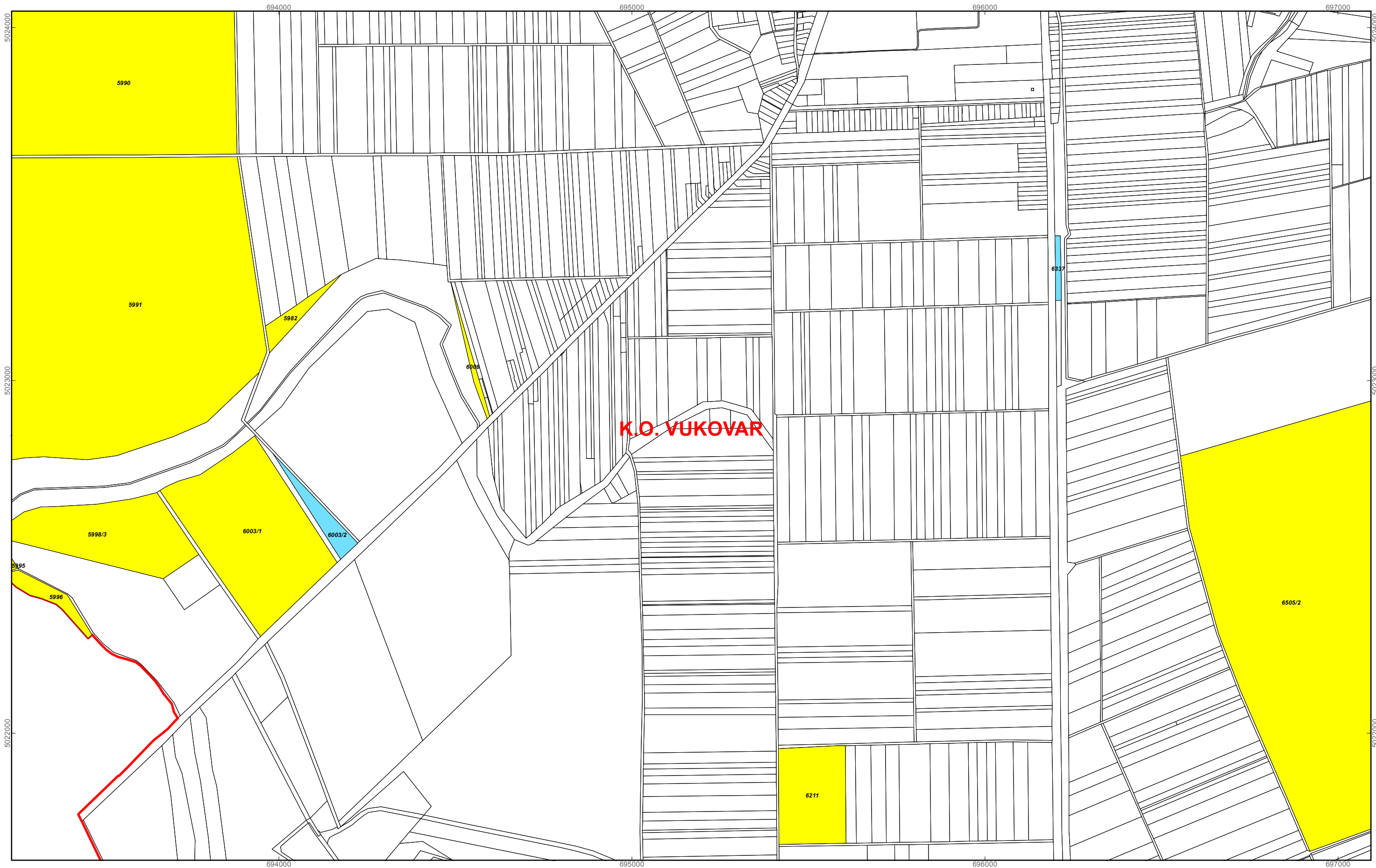


M 1:10.000

GRAD VUKOVAR
PK-8


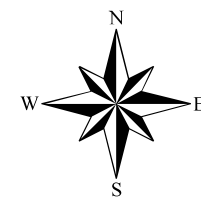
kopija katastarskog plana





Program raspolaganja

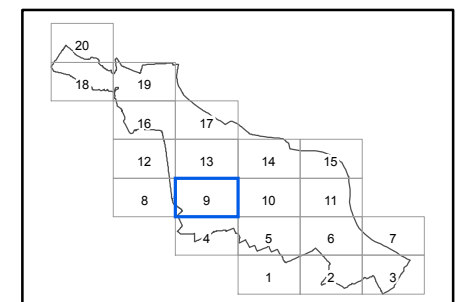
- katastarske čestice predviđene za povrat
- katastarske čestice predviđene za zakup
- katastarske čestice - planirano navodnjavanje
- katastarske čestice - postojeće navodnjavanje
- granice katastarskih općina

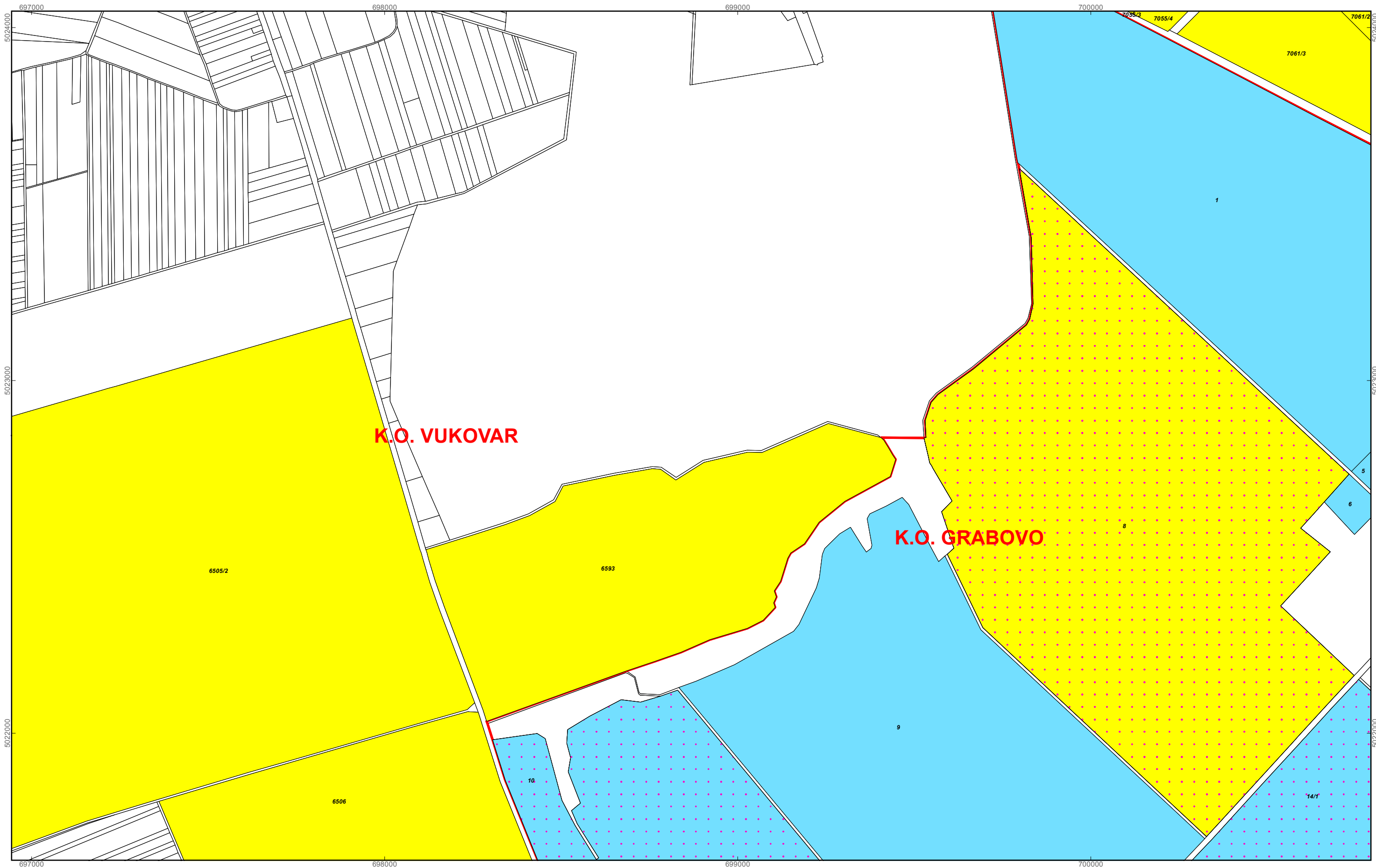


M 1:10.000

GRAD VUKOVAR
PK-9


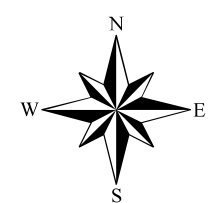
kopija katastarskog plana





Program raspolaganja

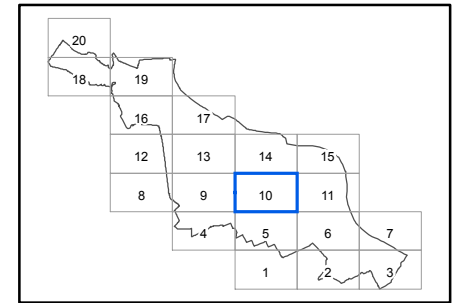
- katastarske čestice predviđene za povrat
- katastarske čestice predviđene za zakup
- katastarske čestice - planirano navodnjavanje
- katastarske čestice - postojeće navodnjavanje
- granice katastarskih općina



M 1:10.000

GRAD VUKOVAR
PK-10

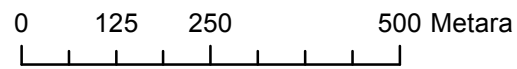
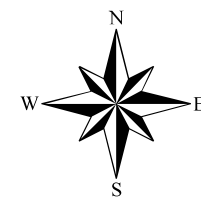
kopija katastarskog plana





Program raspolaganja

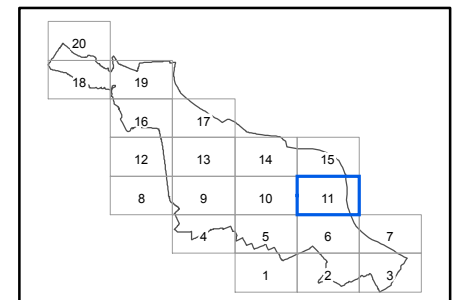
- katastarske čestice predviđene za povrat
- katastarske čestice predviđene za zakup
- katastarske čestice - planirano navodnjavanje
- katastarske čestice - postojeće navodnjavanje
- granice katastarskih općina




M 1:10.000

GRAD VUKOVAR
PK-11


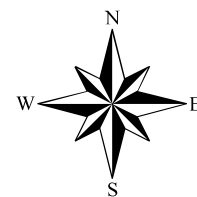
kopija katastarskog plana





Program raspolaganja

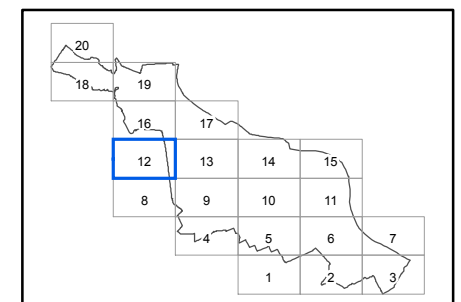
- katastarske čestice predviđene za povrat
- katastarske čestice predviđene za zakup
- katastarske čestice - planirano navodnjavanje
- katastarske čestice - postojeće navodnjavanje
- granice katastarskih općina

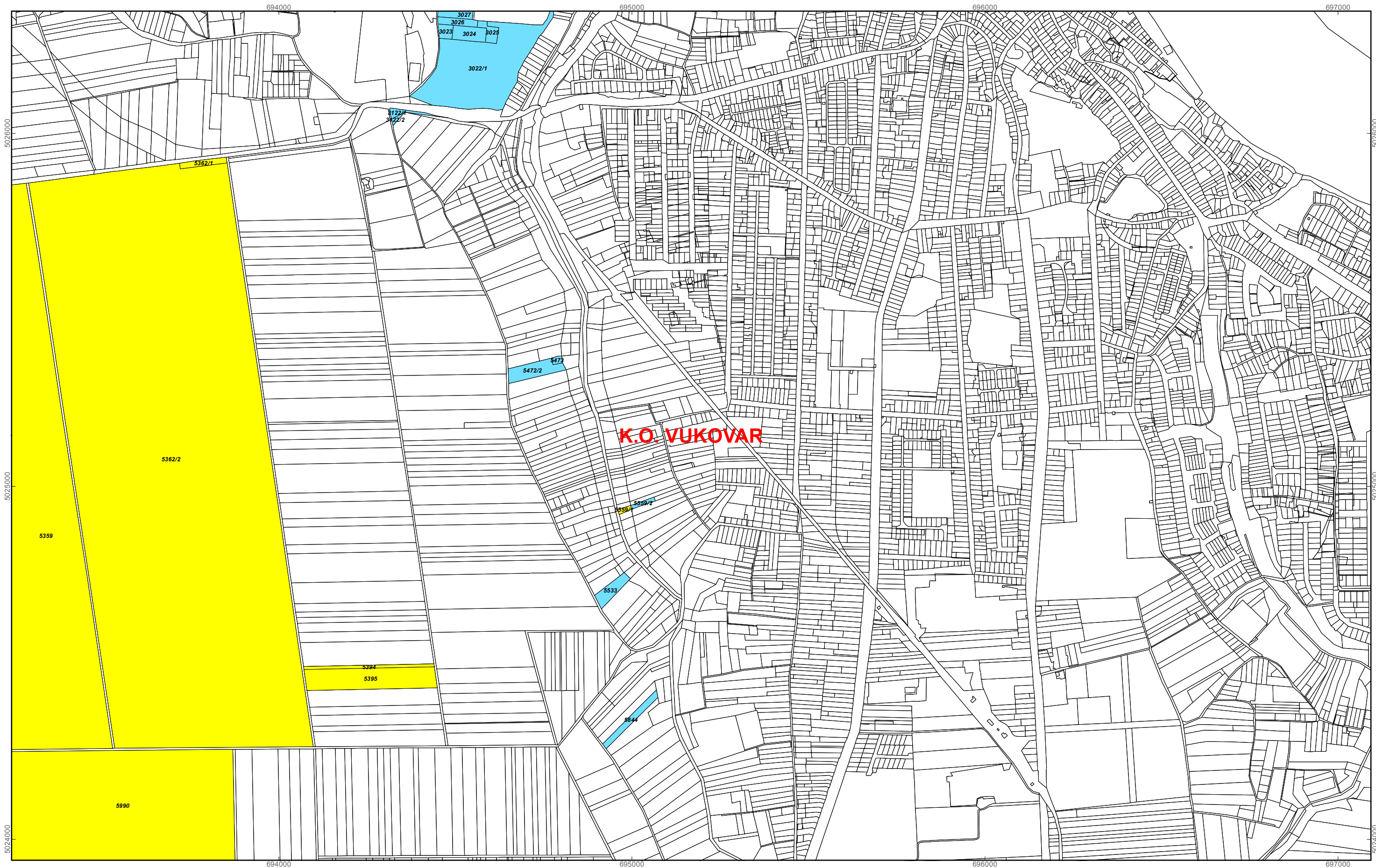


M 1:10.000

GRAD VUKOVAR
PK-12


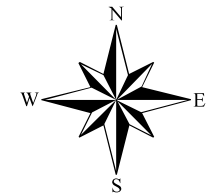
kopija katastarskog plana





Program raspolaganja

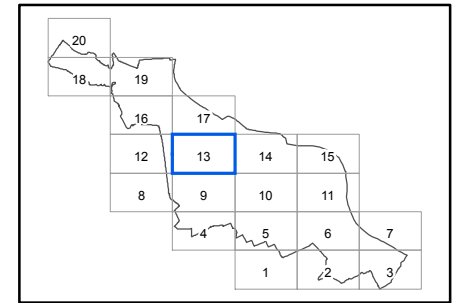
- katastarske čestice predviđene za povrat
- katastarske čestice predviđene za zakup
- katastarske čestice - planirano navodnjavanje
- katastarske čestice - postojeće navodnjavanje
- granice katastarskih općina

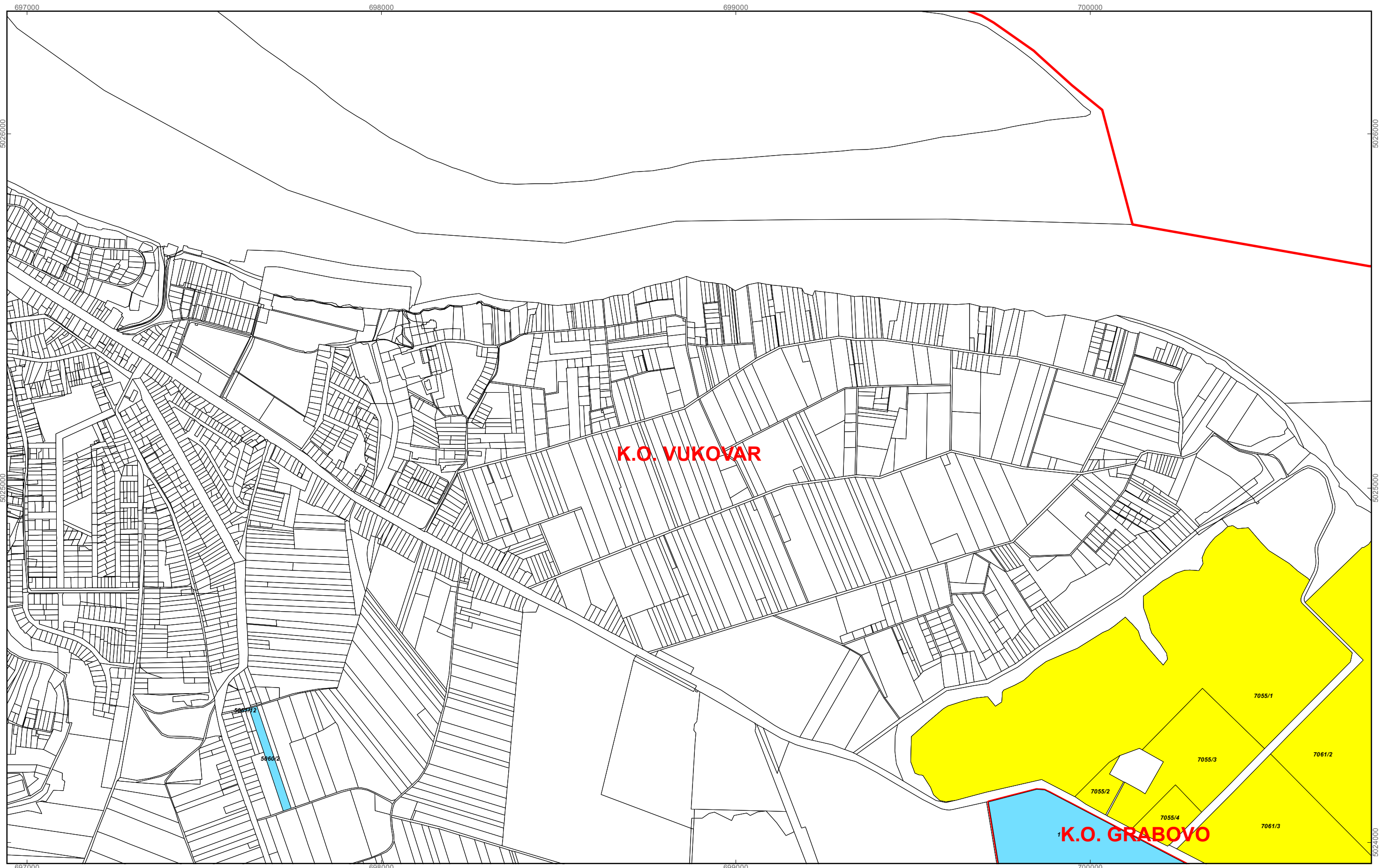


M 1:10.000

GRAD VUKOVAR
PK-13



kopija katastarskog plana





Program raspolaganja

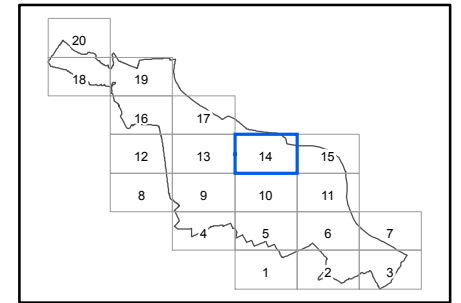
- katastarske čestice predviđene za povrat
- katastarske čestice predviđene za zakup
- katastarske čestice - planirano navodnjavanje
- katastarske čestice - postojeće navodnjavanje
- granice katastarskih općina



M 1:10.000

GRAD VUKOVAR
PK-14


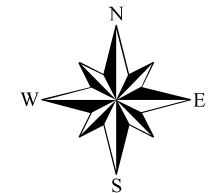
kopija katastarskog plana





Program raspolaganja

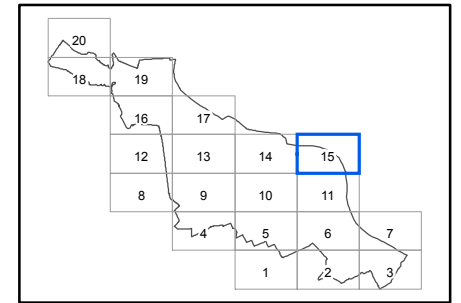
- katastarske čestice predviđene za povrat
- katastarske čestice predviđene za zakup
- katastarske čestice - planirano navodnjavanje
- katastarske čestice - postojeće navodnjavanje
- granice katastarskih općina

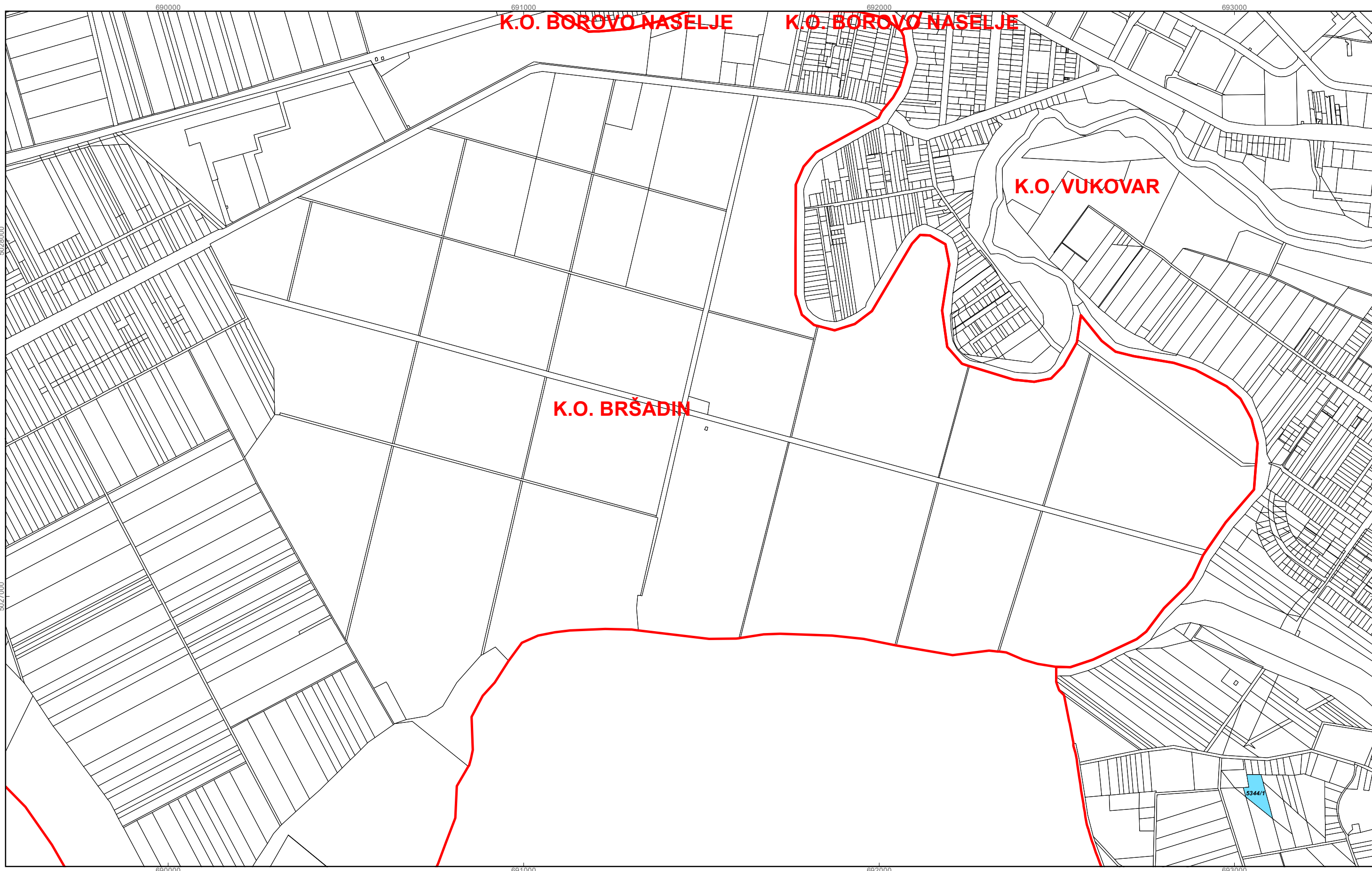


M 1:10.000

GRAD VUKOVAR
PK-15


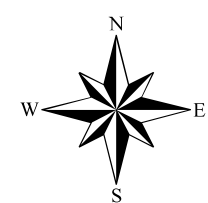
kopija katastarskog plana





Program raspolaganja

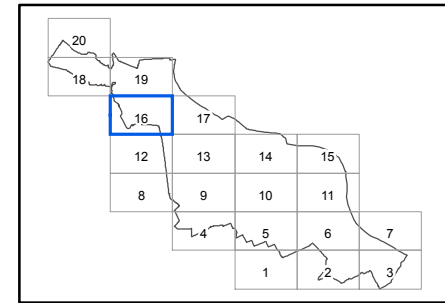
- katastarske čestice predviđene za povrat
- katastarske čestice predviđene za zakup
- katastarske čestice - planirano navodnjavanje
- katastarske čestice - postojeće navodnjavanje
- granice katastarskih općina

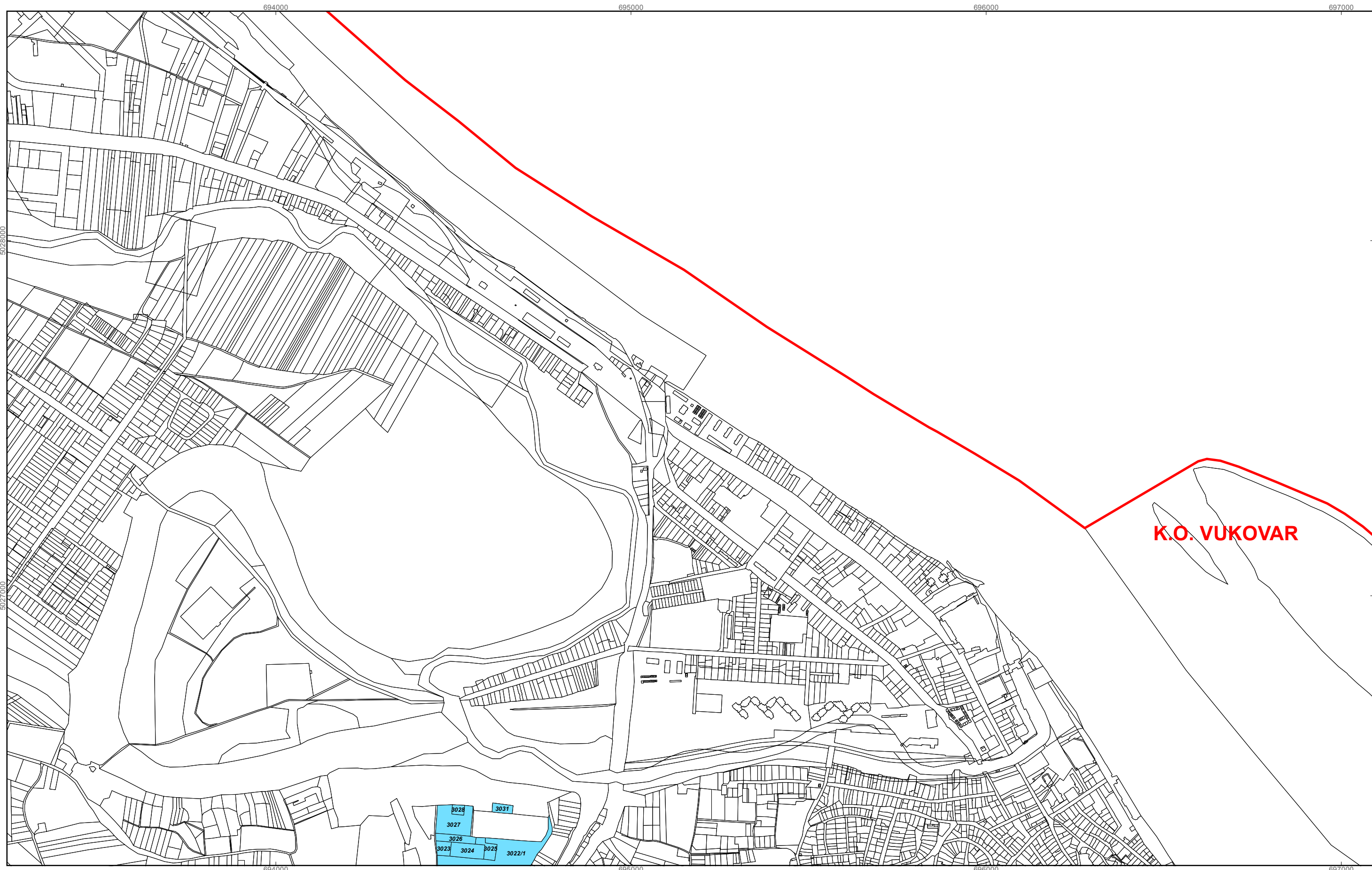


M 1:10.000

GRAD VUKOVAR
PK-16

kopija katastarskog plana

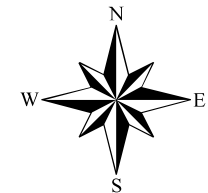





K.O. VUKOVAR

Program raspolaganja

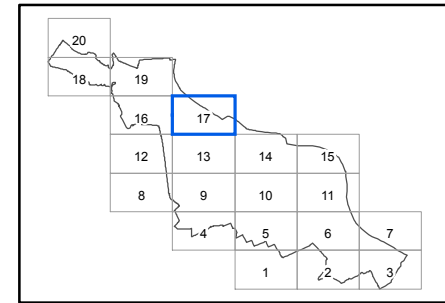
- katastarske čestice predviđene za povrat
- katastarske čestice predviđene za zakup
- katastarske čestice - planirano navodnjavanje
- katastarske čestice - postojeće navodnjavanje
- granice katastarskih općina

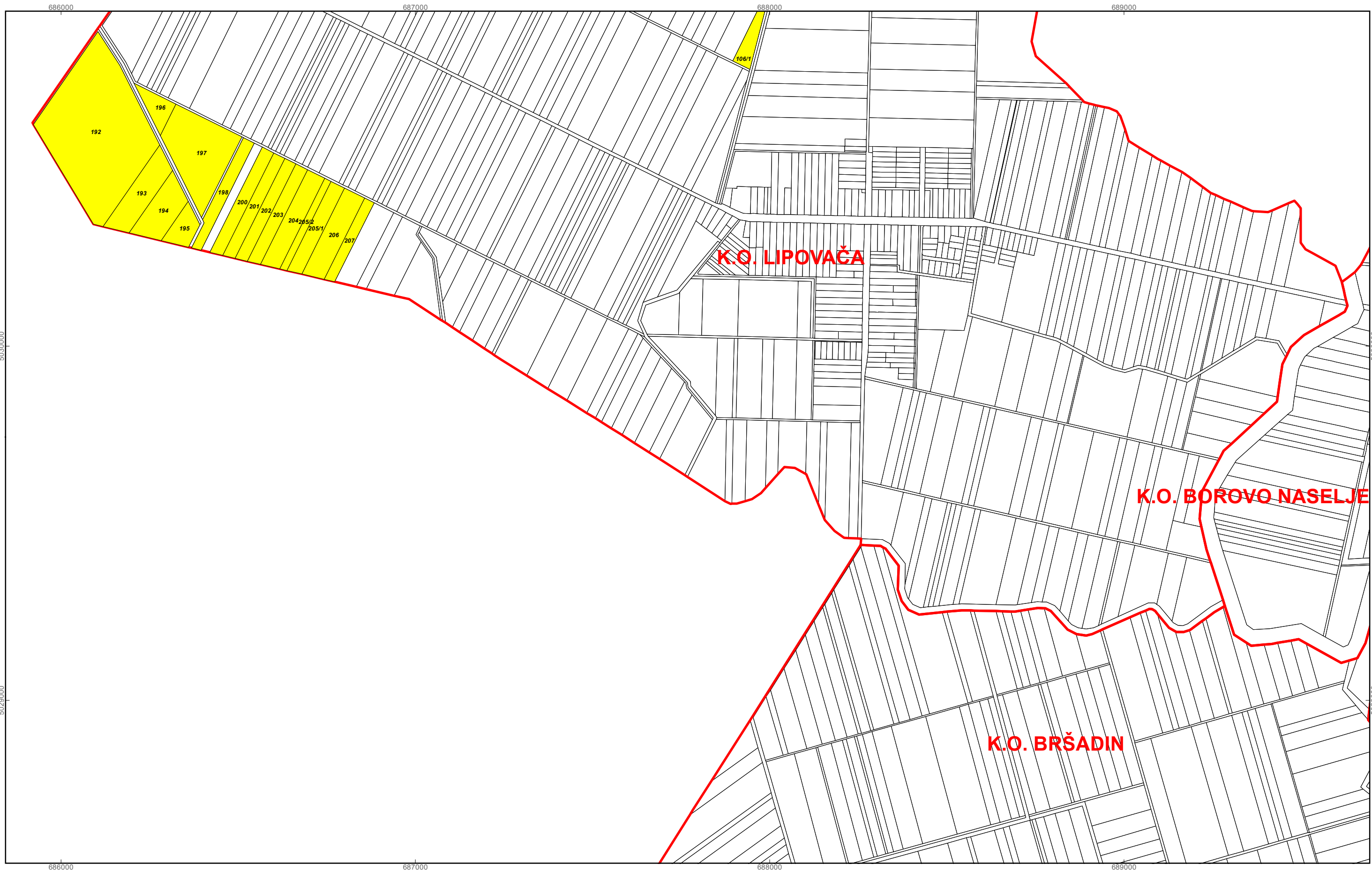


M 1:10.000

GRAD VUKOVAR
PK-17


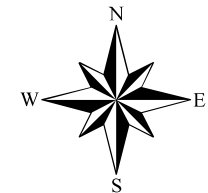
kopija katastarskog plana





Program raspolaganja

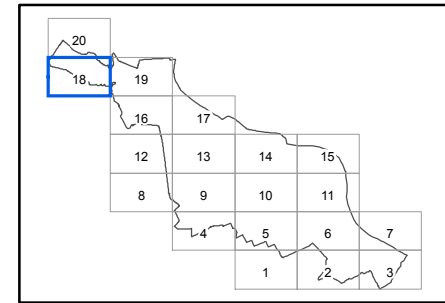
- katastarske čestice predviđene za povrat
- katastarske čestice predviđene za zakup
- katastarske čestice - planirano navodnjavanje
- katastarske čestice - postojeće navodnjavanje
- granice katastarskih općina

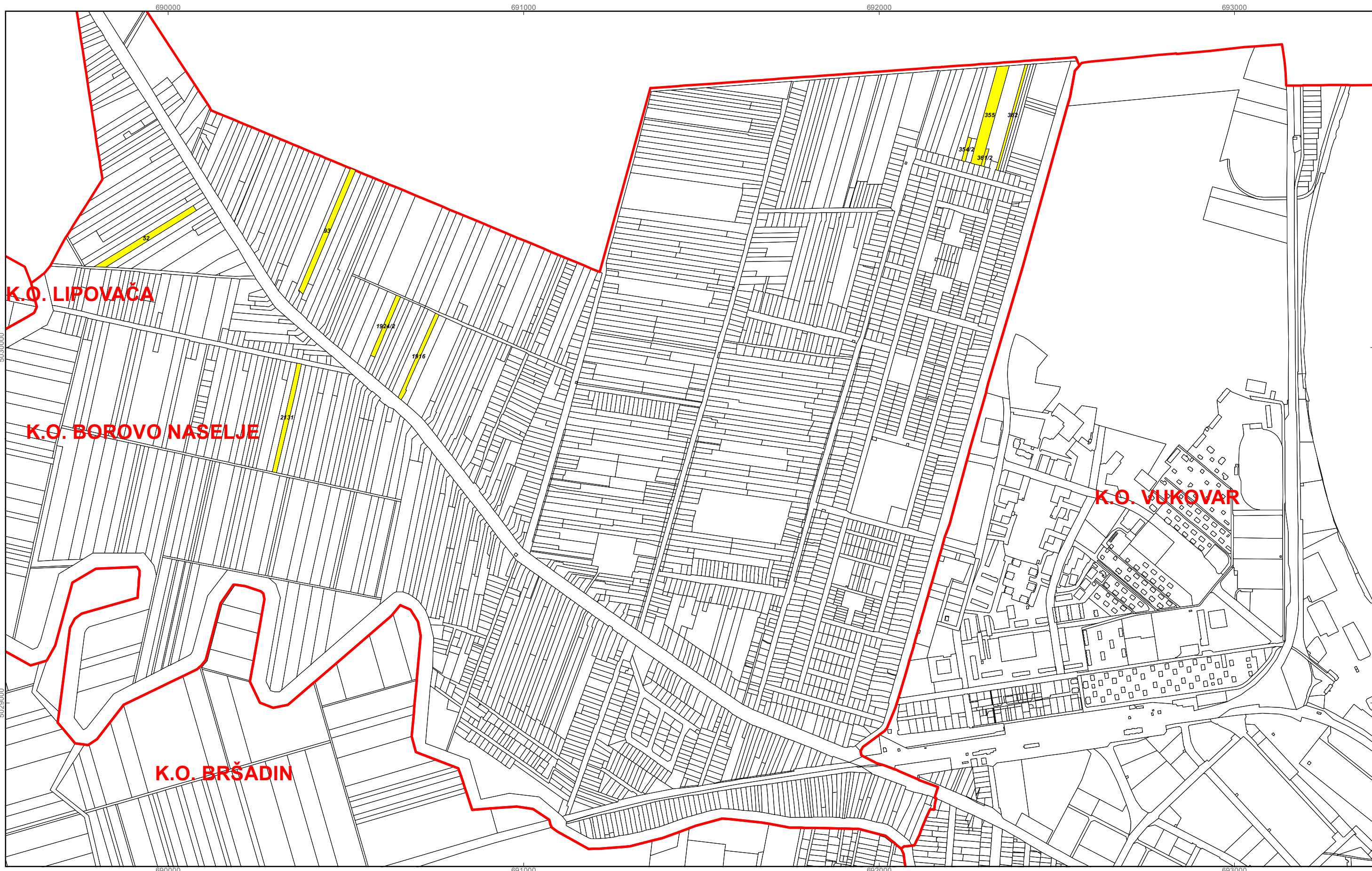


M 1:10.000

GRAD VUKOVAR
PK-18



kopija katastarskog plana





Program raspolaganja

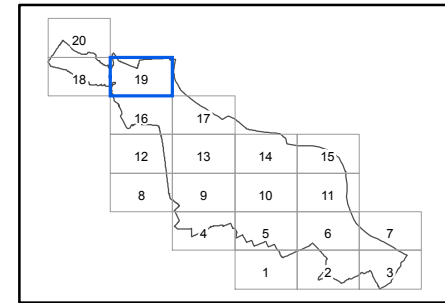
- katastarske čestice predviđene za povrat
- katastarske čestice predviđene za zakup
- katastarske čestice - planirano navodnjavanje
- katastarske čestice - postojeće navodnjavanje
- granice katastarskih općina

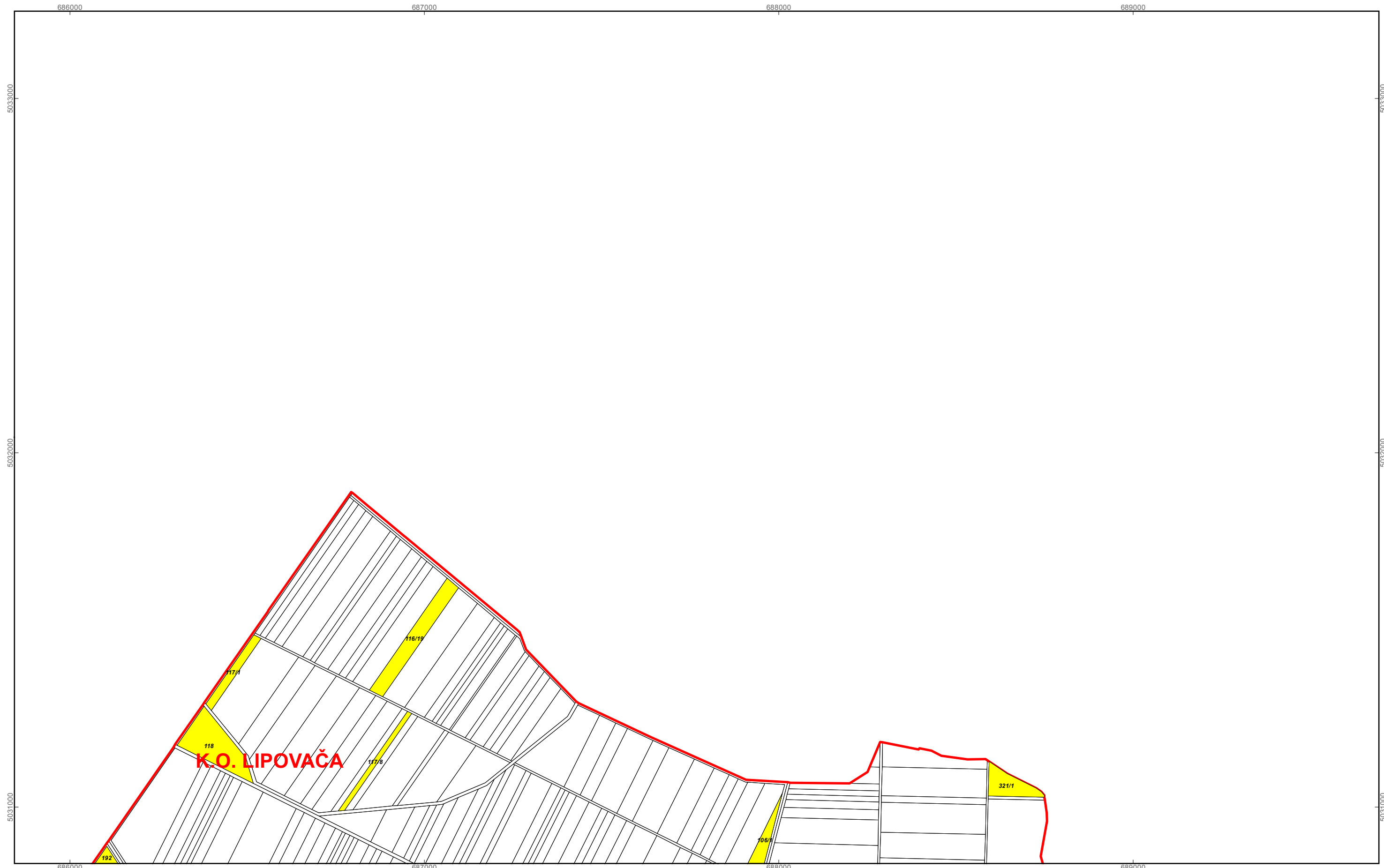


M 1:10.000

GRAD VUKOVAR
PK-19



kopija katastarskog plana





Program raspolaganja

- katastarske čestice predviđene za povrat
- katastarske čestice predviđene za zakup
- katastarske čestice - planirano navodnjavanje
- katastarske čestice - postojeće navodnjavanje
- granice katastarskih općina



M 1:10.000

GRAD VUKOVAR
PK-20

kopija katastarskog plana

